



REGIONE MOLISE

SERVIZIO DI PROTEZIONE CIVILE

CENTRO FUNZIONALE DECENTRATO DEL MOLISE



Direttiva del Presidente del Consiglio dei Ministri del 27.02.2004 "Indirizzi operativi per la gestione organizzativa e funzionale del Sistema di Allertamento Nazionale e Regionale per il rischio idrogeologico e idraulico ai fini di Protezione Civile" - DGR Molise N° 78 del 19.02.2018 "Sistema di Allertamento Multi-Rischio della Regione Molise"

Bollettino di Vigilanza

num. 287 del 14/10/2018

IL PREVISORE:
PELLEGRINO MAURO

Inizio validità ore 14:00 L.T. del 14/10/2018

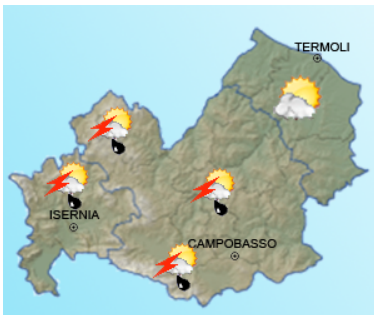
Fine validità ore 23:59 L.T. del 15/10/2018

Prossimo aggiornamento ore 14:00 L.T. del 15/10/2018

Previsione sinottica

Una vasta area depressionaria in quota insiste sul Mediterraneo centrale prolungando la fase di maltempo che interessa in particolar modo la Sicilia e la Calabria, estendendola poi in forma più lieve, grazie al contributo del riscaldamento diurno, a Basilicata, zone interne e montuose delle regioni adriatiche centro-meridionali e Sardegna orientale; sul resto del territorio tempo in prevalenza stabile e soleggiato. Per domani il quadro non sembra mutare significativamente, con una locale accentuazione dei fenomeni su gran parte delle regioni adriatiche, cui si contrappone un'attenuazione serale su Sicilia e Calabria.

Previsione meteorologica per oggi 14/10/2018 fino alle ore 23:59 L.T.



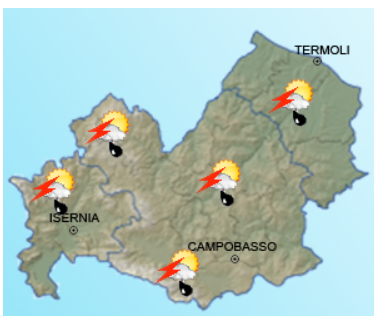
Stato del cielo: sereno o poco nuvoloso, nel pomeriggio nuvolosità più consistente a ridosso dei rilievi con precipitazioni isolate anche a carattere di rovescio o temporale e quantitativi cumulati generalmente deboli. Attenuazione e termine dei fenomeni in tarda serata con cielo velato e formazione di nebbie e foschie nelle zone vallive e pianeggianti.

Temperature: senza variazioni di rilievo.

Venti: deboli, di direzione variabile con locali rinforzi.

Mare: poco mosso.

Previsione meteorologica per domani 15/10/2018 fino alle ore 23:59 L.T.



Stato del cielo: dal mattino, nuvoloso con rare schiarite e precipitazioni isolate, anche a carattere di rovescio o temporale con quantitativi cumulati generalmente deboli.

Temperature: in lieve diminuzione nei valori minimi e massimi.

Venti: deboli, provenienti prevalentemente dai quadranti orientali.

Mare: poco mosso.

Tendenza

Previsione per il 14/10/2018 (+2D)

Martedì, bel tempo al nord, mentre invece insistono condizioni di spiccata variabilità al centro-sud peninsulare e sulla Sardegna, con instabilità più accentuata sulle zone interne ed appenniniche meridionali.



C.DA SELVA DEL CAMPO, SNC - 86020 CAMPOCHIARO (CB)

SALA OPERATIVA 0874.7791

centro.funzionale@mail.regione.molise.it

regionemolise@cert.regione.molise.it

NUMERO VERDE PER L'EMERGENZA 800 120 021

sala.operativa@protezionecivile.molise.it

sala.operativa@pec.protezionecivile.molise.it



Direttiva del Presidente del Consiglio dei Ministri del 27.02.2004 "Indirizzi operativi per la gestione organizzativa e funzionale del Sistema di Allertamento Nazionale e Regionale per il rischio idrogeologico e idraulico ai fini di Protezione Civile" - DGR Molise N° 78 del 19.02.2018 "Sistema di Allertamento Multi-Rischio della Regione Molise"

Bollettino di Sintesi delle Criticità

IL PREVISORE:
PELLEGRINO MAURO

Inizio validità ore 14:00 L.T. del 14/10/2018

Fine validità ore 23:59 L.T. del 14/10/2018

Prossimo aggiornamento ore 14:00 L.T. del 15/10/2018

Premesso che:


Non sono in corso avvisi


Il Centro Funzionale della Regione Molise:

- Sulla base della previsione sinottica sull'Italia e della previsione quantitativa di precipitazione per le zone di vigilanza meteorologica emesse in data odierna dal Settore Meteo del Centro Funzionale Centrale del Dipartimento della Protezione Civile;
- Sulla base dei dati disponibili registrati dalla rete di monitoraggio meteoidropluviometrica nelle ultime 24 ore;
- oggi, previste precipitazioni isolate, anche a carattere di rovescio o temporale con quantitativi cumulati generalmente deboli sui settori occidentali e centrali della regione. Domani, lunedì, precipitazioni isolate anche carattere di rovescio o temporale con quantitativi cumulati generalmente deboli su tutta la regione.

Valuta le seguenti criticità:

oggi

	Zone di Allerta			
	Tipo Criticità	A	B	C
	Idrogeologica	Verde	Verde	Verde
	Idraulica	Verde	Verde	Verde
	Temporali	Verde	Verde	Verde
	Vento	Verde	Verde	Verde

	Zone di Allerta	
	Tipo Criticità	Litorale Molisano
	Moto ondoso	Verde



C.DA SELVA DEL CAMPO, SNC - 86020 CAMPOCHIARO (CB)

SALA OPERATIVA 0874.7791

NUMERO VERDE PER L'EMERGENZA 800 120 021

centro.funzionale@mail.regione.molise.it

sala.operativa@protezionecivile.molise.it

regionemolise@cert.regione.molise.it

sala.operativa@pec.protezionecivile.molise.it



REGIONE MOLISE

SERVIZIO DI PROTEZIONE CIVILE

CENTRO FUNZIONALE DECENTRATO DEL MOLISE



Direttiva del Presidente del Consiglio dei Ministri del 27.02.2004 "Indirizzi operativi per la gestione organizzativa e funzionale del Sistema di Allertamento Nazionale e Regionale per il rischio idrogeologico e idraulico ai fini di Protezione Civile" - DGR Molise N° 78 del 19.02.2018 "Sistema di Allertamento Multi-Rischio della Regione Molise"

IL PREVISORE:

PELLEGRINO MAURO

Premesso che:

Non sono in corso avvisi

Il Centro Funzionale della Regione Molise:

- Sulla base della previsione sinottica sull'Italia e della previsione quantitativa di precipitazione per le zone di vigilanza meteorologica emesse in data odierna dal Settore Meteo del Centro Funzionale Centrale del Dipartimento della Protezione Civile;

- Sulla base dei dati disponibili registrati dalla rete di monitoraggio meteoroidropluviometrica nelle ultime 24 ore;

- oggi, previste precipitazioni isolate, anche a carattere di rovescio o temporale con quantitativi cumulati generalmente deboli sui settori occidentali e centrali della regione. Domani, lunedì, precipitazioni isolate anche carattere di rovescio o temporale con quantitativi cumulati generalmente deboli su tutta la regione.

Inizio validità ore 00:00 L.T. del 15/10/2018
Fine validità ore 23:59 L.T. del 15/10/2018
Prossimo aggiornamento ore 14:00 L.T. del 15/10/2018

Valuta le seguenti criticità:

domani	Tipo Criticità	Zone di Allerta		
		A	B	C
	Idrogeologica	Verde	Verde	Verde
	Idraulica	Verde	Verde	Verde
	Temporali	Verde	Verde	Verde
	Vento	Verde	Verde	Verde

	Tipo Criticità	Zone di Allerta
		Litorale Molisano
	Moto ondoso	Verde



C.DA SELVA DEL CAMPO, SNC - 86020 CAMPOCHIARO (CB)
 SALA OPERATIVA 0874.7791 NUMERO VERDE PER L'EMERGENZA 800 120 021
 centro.funzionale@mail.regione.molise.it sala.operativa@protezionecivile.molise.it
 regionemolise@cert.regione.molise.it sala.operativa@pec.protezionecivile.molise.it



REGIONE MOLISE

SERVIZIO DI PROTEZIONE CIVILE

CENTRO FUNZIONALE DECENTRATO DEL MOLISE



Direttiva del Presidente del Consiglio dei Ministri del 27.02.2004 "Indirizzi operativi per la gestione organizzativa e funzionale del Sistema di Allertamento Nazionale e Regionale per il rischio idrogeologico e idraulico ai fini di Protezione Civile" - DGR Molise N° 78 del 19.02.2018 "Sistema di Allertamento Multi-Rischio della Regione Molise"

Analizzati i prodotti di previsione meteorologica relativi al documento Previsione Sinottica sull'Italia e la Previsione Quantitativa di precipitazione per le zone di vigilanza meteorologica emesse dal Dipartimento della Protezione Civile, Centro Funzionale Centrale, Settore Meteo, si trasmettono le valutazioni formulate dal Centro Funzionale Decentrato del Molise per il territorio regionale, contenute nell'allegato Bollettino di Vigilanza Regionale.

Pertanto si invitano i soggetti in indirizzo per i rispettivi adempimenti posti a loro carico, a voler adottare le iniziative più opportune.

Eventuali ulteriori comunicazioni saranno inoltrate in relazione all'evoluzione delle condizioni meteorologiche.

Il presente Bollettino di vigilanza è consultabile sul sito web: www.protezionecivile.molise.it.

**IL DIRETTORE DEL SERVIZIO DI
PROTEZIONE CIVILE
PITASSI GIUSEPPE**

(DOCUMENTO INFORMATICO SOTTOSCRITTO CON FIRMA
DIGITALE AI SENSI DELL'ART. 24 DEL D.LGS. 07/03/2005,82)

Lista distribuzione bollettino

Dipartimento Nazionale della Protezione Civile

Presidente della Giunta Regionale

Prefetture (Campobasso e Isernia)

Province (Campobasso e Isernia)

A.S.R.E.M.

Consorzi di Bonifica Piana di Venafro, Destra Trigno-Basso Biferno, Larinese-Basso Biferno, Integrale Larinese

Consorzi per lo Sviluppo Industriale di Campobasso-Bojano, Valle del Biferno, Isernia-Venafro

Molise Acque - Consorzio Capitanata

A tutti i Comuni della Regione Molise

Comando Regionale Carabinieri Forestale Abruzzo e Molise

Ufficio Territoriale Biodiversità Carabinieri Forestali

Parco Nazionale Abruzzo Lazio e Molise - Settore Mainarde

Direzione Regionale VV.F.

Capitaneria di Porto (Termoli)

Anas - Società Autostrade - Trenitalia - Enel - SGM Rete Gas - Telecom - SEA - RFI



C.DA SELVA DEL CAMPO, SNC - 86020 CAMPOCHIARO (CB)

SALA OPERATIVA 0874.7791

NUMERO VERDE PER L'EMERGENZA 800 120 021

centro.funzionale@mail.regione.molise.it

sala.operativa@protezionecivile.molise.it

regionemolise@cert.regione.molise.it

sala.operativa@pec.protezionecivile.molise.it