



REGIONE MOLISE

SERVIZIO DI PROTEZIONE CIVILE

CENTRO FUNZIONALE DECENTRATO DEL MOLISE



Direttiva del Presidente del Consiglio dei Ministri del 27.02.2004 "Indirizzi operativi per la gestione organizzativa e funzionale del Sistema di Allertamento Nazionale e Regionale per il rischio idrogeologico e idraulico ai fini di Protezione Civile" - DGR Molise N° 78 del 19.02.2018 "Sistema di Allertamento Multi-Rischio della Regione Molise"

Bollettino di Vigilanza

num. 238 del 26/08/2018

IL PREVISORE:
DI PILLA SERGIO

Inizio validità ore 14:00 L.T. del 26/08/2018

Fine validità ore 23:59 L.T. del 27/08/2018

Prossimo aggiornamento ore 14:00 L.T. del 27/08/2018

Previsione sinottica

Una perturbazione atlantica già presente sulle nostre regioni settentrionali mantiene ancora una residua instabilità su Triveneto ed Emilia-Romagna, in esaurimento dal primo pomeriggio. Il sistema poi gradualmente, nel corso della giornata, estenderà nubi e precipitazioni sulle regioni centrali peninsulari, specie quelle del versante adriatico, arrivando sino alla Puglia. Nel contempo, la ventilazione dai quadranti settentrionali si intensificherà, dapprima sui settori alpini e successivamente sulle regioni del centro, con rotazione da maestrale su isole maggiori e Calabria, determinando un graduale calo delle temperature.

Previsione meteorologica per oggi 26/08/2018 fino alle ore 23:59 L.T.



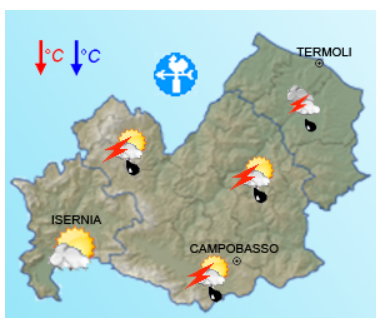
Stato del cielo: precipitazioni sparse, anche a carattere di rovescio o temporale, sul versante orientale della regione, con quantitativi cumulati moderati; da isolate a sparse, anche a carattere di rovescio o temporale, sulle restanti zone, con quantitativi cumulati deboli, o puntualmente moderati

Temperature: massime in diminuzione

Venti: da forti a burrasca settentrionali

Mare: molto mosso

Previsione meteorologica per domani 27/08/2018 fino alle ore 23:59 L.T.



Stato del cielo: precipitazioni isolate, anche a carattere di rovescio o temporale, sui versanti adriatici della regione, con quantitativi cumulati deboli o puntualmente moderati sulla costa

Temperature: minime e massime in locale sensibile diminuzione

Venti: forti dai quadranti settentrionali, con locali rinforzi fino a burrasca

Mare: localmente molto mosso

Tendenza

Previsione per il 26/08/2018 (+2D)

Domani, l'elemento perturbato dal meridione italiano si allontanerà rapidamente verso la Grecia, mentre al suo seguito un robusto promontorio riporterà, nei giorni a seguire, bel tempo e di nuovo un graduale aumento delle temperature su tutta la Penisola.



C.DA SELVA DEL CAMPO, SNC - 86020 CAMPOCHIARO (CB)
SALA OPERATIVA 0874.7791 NUMERO VERDE PER L'EMERGENZA 800 120 021
centro.funzionale@mail.regione.molise.it sala.operativa@protezionecivile.molise.it
regionemolise@cert.regione.molise.it sala.operativa@pec.protezionecivile.molise.it



Direttiva del Presidente del Consiglio dei Ministri del 27.02.2004 "Indirizzi operativi per la gestione organizzativa e funzionale del Sistema di Allertamento Nazionale e Regionale per il rischio idrogeologico e idraulico ai fini di Protezione Civile" - DGR Molise N° 78 del 19.02.2018 "Sistema di Allertamento Multi-Rischio della Regione Molise"

Bollettino di Sintesi delle Criticità

IL PREVISORE:
DI PILLA SERGIO

Inizio validità ore 14:00 L.T. del 26/08/2018

Fine validità ore 23:59 L.T. del 26/08/2018

Prossimo aggiornamento ore 14:00 L.T. del 27/08/2018

Premesso che:

E' in corso un Avviso di Allerta


Il Centro Funzionale della Regione Molise:

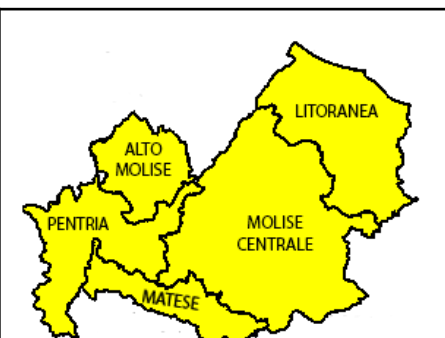
- Sulla base della previsione sinottica sull'Italia e della previsione quantitativa di precipitazione per le zone di vigilanza meteorologica emesse in data odierna dal Settore Meteo del Centro Funzionale Centrale del Dipartimento della Protezione Civile;
- Sulla base dei dati disponibili registrati dalla rete di monitoraggio meteoroidropluviometrica nelle ultime 24 ore;

Valuta le seguenti criticità:

oggi

	Zone di Allerta			
	Tipo Criticità	A	B	C
	Idrogeologica	Giallo	Giallo	Arancione
	Idraulica	Verde	Verde	Verde
	Temporalì	Giallo	Giallo	Arancione
	Vento	Giallo	Giallo	Giallo
	Ondate di calore	Verde	Verde	Verde

	Zone di Allerta
	Tipo Criticità
	Litorale Molisano
	Moto ondoso

	Zone di Allerta					
	Tipo Criticità	Litoranea	Molise Centrale	Matese	Pentria	Alto Molise
	Incendi boschivi	Giallo	Giallo	Giallo	Giallo	Giallo



C.DA SELVA DEL CAMPO, SNC - 86020 CAMPOCHIARO (CB)

SALA OPERATIVA 0874.7791

centro.funzionale@mail.regione.molise.it

regionemolise@cert.regione.molise.it

NUMERO VERDE PER L'EMERGENZA 800 120 021

sala.operativa@protezionecivile.molise.it

sala.operativa@pec.protezionecivile.molise.it



REGIONE MOLISE

SERVIZIO DI PROTEZIONE CIVILE

CENTRO FUNZIONALE DECENTRATO DEL MOLISE



Direttiva del Presidente del Consiglio dei Ministri del 27.02.2004 "Indirizzi operativi per la gestione organizzativa e funzionale del Sistema di Allertamento Nazionale e Regionale per il rischio idrogeologico e idraulico ai fini di Protezione Civile" - DGR Molise N° 78 del 19.02.2018 "Sistema di Allertamento Multi-Rischio della Regione Molise"

IL PREVISORE:
DI PILLA SERGIO

Inizio validità ore 00:00 L.T. del 27/08/2018
Fine validità ore 23:59 L.T. del 27/08/2018
Prossimo aggiornamento ore 14:00 L.T. del 27/08/2018

Premesso che:

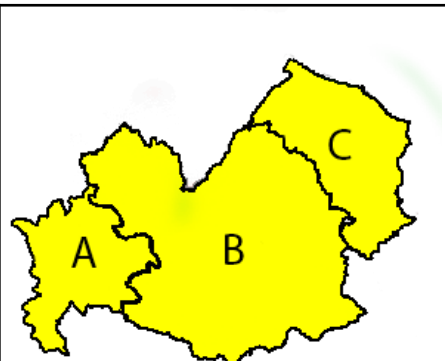
E' in corso un Avviso di Allerta


Il Centro Funzionale della Regione Molise:

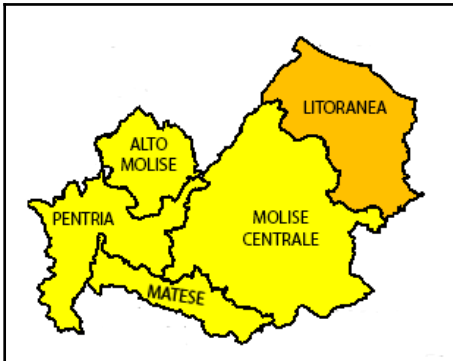
- Sulla base della previsione sinottica sull'Italia e della previsione quantitativa di precipitazione per le zone di vigilanza meteorologica emesse in data odierna dal Settore Meteo del Centro Funzionale Centrale del Dipartimento della Protezione Civile;
- Sulla base dei dati disponibili registrati dalla rete di monitoraggio meteoroidropluviometrica nelle ultime 24 ore;

Valuta le seguenti criticità:

domani

	Zone di Allerta			
	Tipo Criticità	A	B	C
	Idrogeologica	Verde	Verde	Giallo
	Idraulica	Verde	Verde	Verde
	Temporalmente	Verde	Verde	Giallo
	Vento	Giallo	Giallo	Giallo
	Ondate di calore	Verde	Verde	Verde

	Zone di Allerta	
	Tipo Criticità	Litorale Molisano
	Moto ondoso	Giallo

	Zone di Allerta					
	Tipo Criticità	Litoranea	Molise Centrale	Matese	Pentria	Alto Molise
	Incendi boschivi	Arancione	Giallo	Giallo	Giallo	Giallo



C.DA SELVA DEL CAMPO, SNC - 86020 CAMPOCHIARO (CB)

SALA OPERATIVA 0874.7791

centro.funzionale@mail.regione.molise.it

regionemolise@cert.regione.molise.it

NUMERO VERDE PER L'EMERGENZA 800 120 021

sala.operativa@protezionecivile.molise.it

sala.operativa@pec.protezionecivile.molise.it



REGIONE MOLISE

SERVIZIO DI PROTEZIONE CIVILE

CENTRO FUNZIONALE DECENTRATO DEL MOLISE



Direttiva del Presidente del Consiglio dei Ministri del 27.02.2004 "Indirizzi operativi per la gestione organizzativa e funzionale del Sistema di Allertamento Nazionale e Regionale per il rischio idrogeologico e idraulico ai fini di Protezione Civile" - DGR Molise N° 78 del 19.02.2018 "Sistema di Allertamento Multi-Rischio della Regione Molise"

Analizzati i prodotti di previsione meteorologica relativi al documento Previsione Sinottica sull'Italia e la Previsione Quantitativa di precipitazione per le zone di vigilanza meteorologica emesse dal Dipartimento della Protezione Civile, Centro Funzionale Centrale, Settore Meteo, si trasmettono le valutazioni formulate dal Centro Funzionale Decentrato del Molise per il territorio regionale, contenute nell'allegato Bollettino di Vigilanza Regionale.

Pertanto si invitano i soggetti in indirizzo per i rispettivi adempimenti posti a loro carico, a voler adottare le iniziative più opportune.

Eventuali ulteriori comunicazioni saranno inoltrate in relazione all'evoluzione delle condizioni meteorologiche.

Il presente Bollettino di vigilanza è consultabile sul sito web: www.protezionecivile.molise.it.

**IL DIRETTORE DEL SERVIZIO DI
PROTEZIONE CIVILE
PITASSI GIUSEPPE**

(DOCUMENTO INFORMATICO SOTTOSCRITTO CON FIRMA
DIGITALE AI SENSI DELL'ART. 24 DEL D.LGS. 07/03/2005,82)

Lista distribuzione bollettino

Dipartimento Nazionale della Protezione Civile

Presidente della Giunta Regionale

Prefetture (Campobasso e Isernia)

Province (Campobasso e Isernia)

A.S.R.E.M.

Consorzi di Bonifica Piana di Venafro, Destra Trigno-Basso Biferno, Larinese-Basso Biferno, Integrale Larinese

Consorzi per lo Sviluppo Industriale di Campobasso-Bojano, Valle del Biferno, Isernia-Venafro

Molise Acque - Consorzio Capitanata

A tutti i Comuni della Regione Molise

Comando Regionale Carabinieri Forestale Abruzzo e Molise

Ufficio Territoriale Biodiversità Carabinieri Forestali

Parco Nazionale Abruzzo Lazio e Molise - Settore Mainarde

Direzione Regionale VV.F.

Capitaneria di Porto (Termoli)

Anas - Società Autostrade - Trenitalia - Enel - SGM Rete Gas - Telecom - SEA - RFI



C.DA SELVA DEL CAMPO, SNC - 86020 CAMPOCHIARO (CB)

SALA OPERATIVA 0874.7791

NUMERO VERDE PER L'EMERGENZA 800 120 021

centro.funzionale@mail.regione.molise.it

sala.operativa@protezionecivile.molise.it

regionemolise@cert.regione.molise.it

sala.operativa@pec.protezionecivile.molise.it