



# REGIONE MOLISE

## SERVIZIO DI PROTEZIONE CIVILE

### CENTRO FUNZIONALE DECENTRATO DEL MOLISE



Direttiva del Presidente del Consiglio dei Ministri del 27.02.2004 "Indirizzi operativi per la gestione organizzativa e funzionale del Sistema di Allertamento Nazionale e Regionale per il rischio idrogeologico e idraulico ai fini di Protezione Civile" - DGR Molise N° 78 del 19.02.2018 "Sistema di Allertamento Multi-Rischio della Regione Molise"

# Bollettino di Vigilanza

num. 223 del 11/08/2018

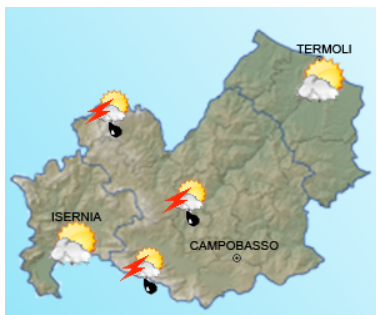
**IL PREVISORE:**  
**CARDILLO ANTONIO**

Inizio validità ore 14:00 L.T. del 11/08/2018
Fine validità ore 23:59 L.T. del 12/08/2018
Prossimo aggiornamento ore 14:00 L.T. del 12/08/2018

## Previsione sinottica

Il territorio italiano si trova ai margini di una saccatura in transito sull'Europa centrale che influenza le condizioni meteo sulle nostre regioni settentrionali, ove sono attesi locali rovesci e temporali nel pomeriggio/sera, specie sui settori alpini; sul resto del Paese un campo barico ancora alto e livellato consentirà lo sviluppo di nubi solo sulle zone più interne e montuose, associate ad isolati e brevi temporali. Il campo termico si manterrà su valori elevati su tutto il Centro-Sud, con ventilazione debole. Domani, un modesto flusso zonale sulla nostra Penisola porterà ancora una certa variabilità al Nord, con modesti fenomeni dovuti al riscaldamento diurno anche sui rilievi delle regioni centro-meridionali.

## Previsione meteorologica per oggi 11/08/2018 fino alle ore 23:59 L.T.



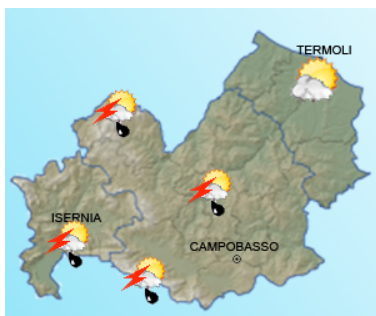
**Stato del cielo:** Cielo sereno o poco nuvoloso con possibili isolate precipitazioni, a prevalente carattere di rovescio o breve temporale sui settori appenninici, i cui quantitativi risulteranno deboli. Non sono esclusi fenomeni grandinigeni.

**Temperature:** Stazionarie.

**Venti:** Deboli di direzione variabile

**Mare:** Poco mosso.

## Previsione meteorologica per domani 12/08/2018 fino alle ore 23:59 L.T.



**Stato del cielo:** Persistono condizioni di instabilità ad evoluzione diurna con cielo sereno o poco nuvoloso e possibili isolate precipitazioni, a prevalente carattere di rovescio o breve temporale sui settori appenninici, i cui quantitativi risulteranno deboli nelle ore centrali. Non sono esclusi fenomeni grandinigeni.

**Temperature:** Stazionarie.

**Venti:** Deboli occidentali.

**Mare:** Poco mosso.

## Tendenza

Previsione per il 11/08/2018 (+2D)

Situazione meteorologica in evoluzione per l'arrivo di una perturbazione di origine atlantica, dal prossimo inizio settimana, con fenomeni maggiormente localizzati sui settori centro occidentali della regione.



C.DA SELVA DEL CAMPO, SNC - 86020 CAMPOCHIARO (CB)  
SALA OPERATIVA 0874.7791 NUMERO VERDE PER L'EMERGENZA 800 120 021  
centro.funzionale@mail.regione.molise.it sala.operativa@protezionecivile.molise.it  
regionemolise@cert.regione.molise.it sala.operativa@pec.protezionecivile.molise.it



Direttiva del Presidente del Consiglio dei Ministri del 27.02.2004 "Indirizzi operativi per la gestione organizzativa e funzionale del Sistema di Allertamento Nazionale e Regionale per il rischio idrogeologico e idraulico ai fini di Protezione Civile" - DGR Molise N° 78 del 19.02.2018 "Sistema di Allertamento Multi-Rischio della Regione Molise"

## Bollettino di Sintesi delle Criticità

**IL PREVISORE:**  
**CARDILLO ANTONIO**

Inizio validità ore 14:00 L.T. del 11/08/2018

Fine validità ore 23:59 L.T. del 11/08/2018

Prossimo aggiornamento ore 14:00 L.T. del 12/08/2018

Premesso che:

Non sono in corso avvisi


Il Centro Funzionale della Regione Molise:

- Sulla base della previsione sinottica sull'Italia e della previsione quantitativa di precipitazione per le zone di vigilanza meteorologica emesse in data odierna dal Settore Meteo del Centro Funzionale Centrale del Dipartimento della Protezione Civile;
- Sulla base dei dati disponibili registrati dalla rete di monitoraggio meteoroidropluviometrica nelle ultime 24 ore;

Valuta le seguenti criticità:

oggi

	Zone di Allerta			
	Tipo Criticità	A	B	C
	Idrogeologica	Verde	Verde	Verde
	Idraulica	Verde	Verde	Verde
	Temporalì	Giallo	Giallo	Verde
	Vento	Verde	Verde	Verde
	Ondate di calore	Verde	Verde	Verde

	Zone di Allerta	
	Tipo Criticità	Litorale Molisano
	Moto ondoso	Verde

	Zone di Allerta					
	Tipo Criticità	Litoranea	Molise Centrale	Matese	Pentria	Alto Molise
	Incendi boschivi	Arancione	Arancione	Giallo	Giallo	Verde



C.DA SELVA DEL CAMPO, SNC - 86020 CAMPOCHIARO (CB)

SALA OPERATIVA 0874.7791

NUMERO VERDE PER L'EMERGENZA 800 120 021

centro.funzionale@mail.regione.molise.it

sala.operativa@protezionecivile.molise.it

regionemolise@cert.regione.molise.it

sala.operativa@pec.protezionecivile.molise.it



# REGIONE MOLISE

## SERVIZIO DI PROTEZIONE CIVILE

### CENTRO FUNZIONALE DECENTRATO DEL MOLISE



Direttiva del Presidente del Consiglio dei Ministri del 27.02.2004 "Indirizzi operativi per la gestione organizzativa e funzionale del Sistema di Allertamento Nazionale e Regionale per il rischio idrogeologico e idraulico ai fini di Protezione Civile" - DGR Molise N° 78 del 19.02.2018 "Sistema di Allertamento Multi-Rischio della Regione Molise"

**IL PREVISORE:**  
**CARDILLO ANTONIO**

Inizio validità ore 00:00 L.T. del 12/08/2018
Fine validità ore 23:59 L.T. del 12/08/2018
Prossimo aggiornamento ore 14:00 L.T. del 12/08/2018

Premesso che:

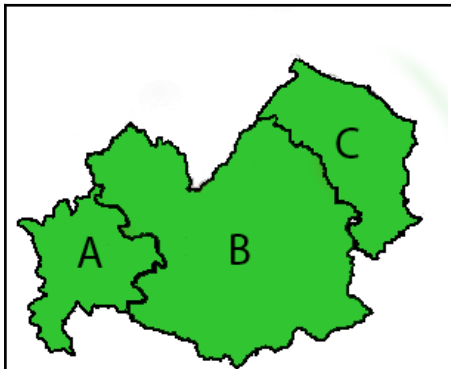
Non sono in corso avvisi


Il Centro Funzionale della Regione Molise:

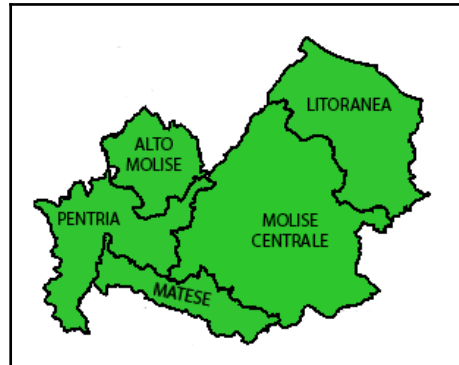
- Sulla base della previsione sinottica sull'Italia e della previsione quantitativa di precipitazione per le zone di vigilanza meteorologica emesse in data odierna dal Settore Meteo del Centro Funzionale Centrale del Dipartimento della Protezione Civile;
- Sulla base dei dati disponibili registrati dalla rete di monitoraggio meteoroidropluviometrica nelle ultime 24 ore;

Valuta le seguenti criticità:

domani

Zone di Allerta	Zone di Allerta		
	A	B	C
	<b>Tipo Criticità</b>		
	Idrogeologica	Verde	Verde
	Idraulica	Verde	Verde
	Temporal	Verde	Verde
	Vento	Verde	Verde
	Ondate di calore	Verde	Verde

Zone di Allerta	
	<b>Tipo Criticità</b>
	Litorale Molisano
	Moto ondoso
	Verde

Zone di Allerta	Zone di Allerta				
	Litoranea	Molise Centrale	Matese	Pentria	Alto Molise
	<b>Tipo Criticità</b>				
	Incendi boschivi	Verde	Verde	Verde	Verde



C.DA SELVA DEL CAMPO, SNC - 86020 CAMPOCHIARO (CB)

SALA OPERATIVA 0874.7791

centro.funzionale@mail.regione.molise.it

regionemolise@cert.regione.molise.it

NUMERO VERDE PER L'EMERGENZA 800 120 021

sala.operativa@protezionecivile.molise.it

sala.operativa@pec.protezionecivile.molise.it



# REGIONE MOLISE

## SERVIZIO DI PROTEZIONE CIVILE

### CENTRO FUNZIONALE DECENTRATO DEL MOLISE



Direttiva del Presidente del Consiglio dei Ministri del 27.02.2004 "Indirizzi operativi per la gestione organizzativa e funzionale del Sistema di Allertamento Nazionale e Regionale per il rischio idrogeologico e idraulico ai fini di Protezione Civile" - DGR Molise N° 78 del 19.02.2018 "Sistema di Allertamento Multi-Rischio della Regione Molise"

*Analizzati i prodotti di previsione meteorologica relativi al documento Previsione Sinottica sull'Italia e la Previsione Quantitativa di precipitazione per le zone di vigilanza meteorologica emesse dal Dipartimento della Protezione Civile, Centro Funzionale Centrale, Settore Meteo, si trasmettono le valutazioni formulate dal Centro Funzionale Decentrato del Molise per il territorio regionale, contenute nell'allegato Bollettino di Vigilanza Regionale.*

*Pertanto si invitano i soggetti in indirizzo per i rispettivi adempimenti posti a loro carico, a voler adottare le iniziative più opportune.*

*Eventuali ulteriori comunicazioni saranno inoltrate in relazione all'evoluzione delle condizioni meteorologiche.*

*Il presente Bollettino di vigilanza è consultabile sul sito web: [www.protezionecivile.molise.it](http://www.protezionecivile.molise.it).*

**IL DIRETTORE DEL SERVIZIO DI  
PROTEZIONE CIVILE  
PITASSI GIUSEPPE**

(DOCUMENTO INFORMATICO SOTTOSCRITTO CON FIRMA  
DIGITALE AI SENSI DELL'ART. 24 DEL D.LGS. 07/03/2005,82)

## Lista distribuzione bollettino

**Dipartimento Nazionale della Protezione Civile**

**Presidente della Giunta Regionale**

**Prefetture (Campobasso e Isernia)**

**Province (Campobasso e Isernia)**

**A.S.R.E.M.**

**Consorzi di Bonifica Piana di Venafro, Destra Trigno-Basso Biferno, Larinese-Basso Biferno, Integrale Larinese**

**Consorzi per lo Sviluppo Industriale di Campobasso-Bojano, Valle del Biferno, Isernia-Venafro**

**Molise Acque - Consorzio Capitanata**

**A tutti i Comuni della Regione Molise**

**Comando Regionale Carabinieri Forestale Abruzzo e Molise**

**Ufficio Territoriale Biodiversità Carabinieri Forestali**

**Parco Nazionale Abruzzo Lazio e Molise - Settore Mainarde**

**Direzione Regionale VV.F.**

**Capitaneria di Porto (Termoli)**

**Anas - Società Autostrade - Trenitalia - Enel - SGM Rete Gas - Telecom - SEA - RFI**



C.DA SELVA DEL CAMPO, SNC - 86020 CAMPOCHIARO (CB)

SALA OPERATIVA 0874.7791

[centro.funzionale@mail.regione.molise.it](mailto:centro.funzionale@mail.regione.molise.it)

[regionemolise@cert.regione.molise.it](mailto:regionemolise@cert.regione.molise.it)

NUMERO VERDE PER L'EMERGENZA 800 120 021

[sala.operativa@protezionecivile.molise.it](mailto:sala.operativa@protezionecivile.molise.it)

[sala.operativa@pec.protezionecivile.molise.it](mailto:sala.operativa@pec.protezionecivile.molise.it)