



# REGIONE MOLISE

## SERVIZIO DI PROTEZIONE CIVILE

### CENTRO FUNZIONALE DECENTRATO DEL MOLISE



Direttiva del Presidente del Consiglio dei Ministri del 27.02.2004 "Indirizzi operativi per la gestione organizzativa e funzionale del Sistema di Allertamento Nazionale e Regionale per il rischio idrogeologico e idraulico ai fini di Protezione Civile" - DGR Molise N° 78 del 19.02.2018 "Sistema di Allertamento Multi-Rischio della Regione Molise"

# Bollettino di Vigilanza

num. 217 del 05/08/2018

**IL PREVISORE:**  
**PELLEGRINO MAURO**

Inizio validità ore 14:00 L.T. del 05/08/2018

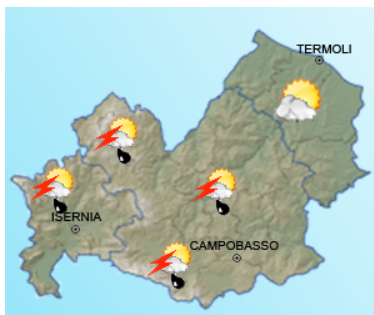
Fine validità ore 23:59 L.T. del 06/08/2018

Prossimo aggiornamento ore 14:00 L.T. del 06/08/2018

## Previsione sinottica

Un'ampio promontorio si protende dal Nord Africa fino all'Europa centrale, interessando i settori occidentali del continente, ad est di tale struttura si contrappone una debole circolazione ciclonica che determinerà, oggi, fenomeni temporaleschi su settori alpini, isole maggiori e zone interne centro-meridionali. Domani instabilità maggiore al Nord, specie settore di nord-ovest, ma anche sulle due isole maggiori e sulla dorsale appenninica centro-meridionale. Dopodomani le precipitazioni interesseranno il Centro-Nord, specie rilievi e zone interne. Le temperature si manterranno su valori elevati al Centro-Nord.

## Previsione meteorologica per oggi 05/08/2018 fino alle ore 23:59 L.T.



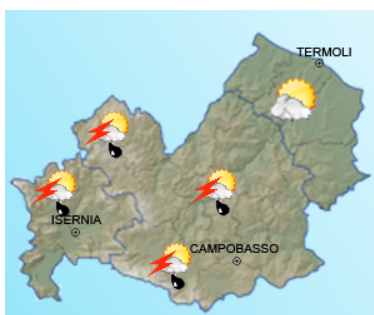
**Stato del cielo:** sereno o poco nuvoloso, nel corso della giornata aumento della nuvolosità cumuliforme sui settori occidentali e centrali con precipitazioni da isolate a sparse a prevalente carattere di rovescio o temporale con quantitativi cumulati deboli o puntualmente moderati. In serata attenuazione e fine dei fenomeni.

**Temperature:** stazionarie, su valori elevati.

**Venti:** prevalentemente deboli nord-orientali.

**Mare:** poco mosso.

## Previsione meteorologica per domani 06/08/2018 fino alle ore 23:59 L.T.



**Stato del cielo:** sereno o poco nuvoloso, dalla tarda mattinata aumento della nuvolosità cumuliforme con precipitazioni da isolate a sparse a prevalente carattere di rovescio o temporale sui settori occidentali e centrali, e quantitativi cumulati da deboli a moderati, i fenomeni saranno ad evoluzione diurna.

**Temperature:** senza variazioni di rilievo.

**Venti:** deboli, dai quadranti orientali con temporanei locali rinforzi.

**Mare:** poco mosso.

## Tendenza

Previsione per il 05/08/2018 (+2D)

Martedì, persistenza di instabilità nelle ore pomeridiane con probabili isolati rovesci e temporali sui settori occidentali e centrali della Regione. Temperature stazionarie su valori elevati.



C.DA SELVA DEL CAMPO, SNC - 86020 CAMPOCHIARO (CB)

SALA OPERATIVA 0874.7791

centro.funzionale@mail.regione.molise.it

regionemolise@cert.regione.molise.it

NUMERO VERDE PER L'EMERGENZA 800 120 021

sala.operativa@protezionecivile.molise.it

sala.operativa@pec.protezionecivile.molise.it



Direttiva del Presidente del Consiglio dei Ministri del 27.02.2004 "Indirizzi operativi per la gestione organizzativa e funzionale del Sistema di Allertamento Nazionale e Regionale per il rischio idrogeologico e idraulico ai fini di Protezione Civile" - DGR Molise N° 78 del 19.02.2018 "Sistema di Allertamento Multi-Rischio della Regione Molise"

## Bollettino di Sintesi delle Criticità

**IL PREVISORE:**  
**PELLEGRINO MAURO**

Inizio validità ore 14:00 L.T. del 05/08/2018
Fine validità ore 23:59 L.T. del 05/08/2018
Prossimo aggiornamento ore 14:00 L.T. del 06/08/2018

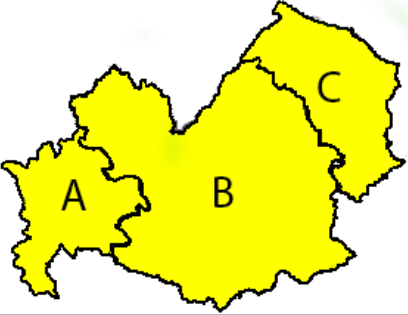


Premesso che:

E' in corso un Avviso di Allerta

Il Centro Funzionale della Regione Molise:

- Sulla base della previsione sinottica sull'Italia e della previsione quantitativa di precipitazione per le zone di vigilanza meteorologica emesse in data odierna dal Settore Meteo del Centro Funzionale Centrale del Dipartimento della Protezione Civile;
- Sulla base dei dati disponibili registrati dalla rete di monitoraggio meteoidropluviometrica nelle ultime 24 ore;
- Oggi, e Lunedì previste precipitazioni da isolate a sparse a prevalente carattere di rovescio o temporale sui settori occidentali e centrali, con quantitativi cumulati da deboli a puntualmente moderati, i fenomeni saranno ad evoluzione diurna.

Valuta le seguenti criticità:

oggi	Zone di Allerta				
Tipo Criticità	A	B	C		
	Idrogeologica	Giallo	Giallo	Verde	
	Idraulica	Verde	Verde	Verde	
	Temporali	Giallo	Giallo	Verde	
	Vento	Verde	Verde	Verde	
	Ondate di calore	Giallo	Giallo	Giallo	
	Zone di Allerta				
Tipo Criticità	Litorale Molisano				
Moto ondoso	Verde				
	Zone di Allerta				
Tipo Criticità	Litoranea	Molise Centrale	Matese	Pentria	Alto Molise
Incendi boschivi	Giallo	Giallo	Giallo	Giallo	Giallo





# REGIONE MOLISE

## SERVIZIO DI PROTEZIONE CIVILE

### CENTRO FUNZIONALE DECENTRATO DEL MOLISE



Direttiva del Presidente del Consiglio dei Ministri del 27.02.2004 "Indirizzi operativi per la gestione organizzativa e funzionale del Sistema di Allertamento Nazionale e Regionale per il rischio idrogeologico e idraulico ai fini di Protezione Civile" - DGR Molise N° 78 del 19.02.2018 "Sistema di Allertamento Multi-Rischio della Regione Molise"

**IL PREVISORE:**  
**PELLEGRINO MAURO**

Inizio validità ore 00:00 L.T. del 06/08/2018
Fine validità ore 23:59 L.T. del 06/08/2018
Prossimo aggiornamento ore 14:00 L.T. del 06/08/2018

Premesso che:

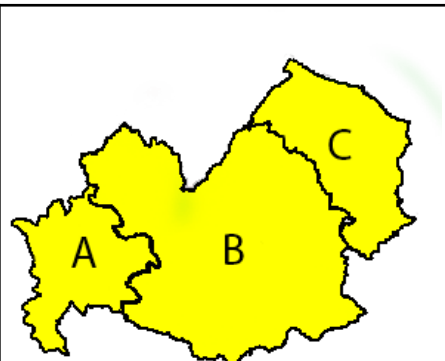
E' in corso un Avviso di Allerta


Il Centro Funzionale della Regione Molise:

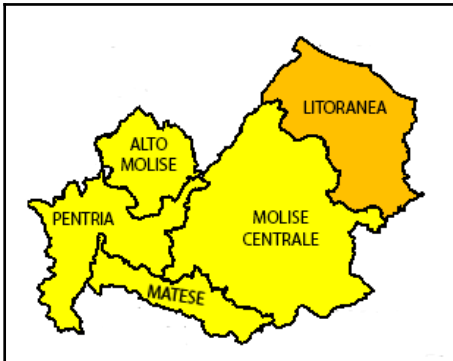
- Sulla base della previsione sinottica sull'Italia e della previsione quantitativa di precipitazione per le zone di vigilanza meteorologica emesse in data odierna dal Settore Meteo del Centro Funzionale Centrale del Dipartimento della Protezione Civile;
- Sulla base dei dati disponibili registrati dalla rete di monitoraggio meteoidropluviometrica nelle ultime 24 ore;
- Oggi, e Lunedì previste precipitazioni da isolate a sparse a prevalente carattere di rovescio o temporale sui settori occidentali e centrali, con quantitativi cumulati da deboli a puntualmente moderati, i fenomeni saranno ad evoluzione diurna.

**Valuta le seguenti criticità:**

**domani**

	Zone di Allerta			
	Tipo Criticità	A	B	C
	Idrogeologica	Verde	Verde	Verde
	Idraulica	Verde	Verde	Verde
	Temporali	Verde	Verde	Verde
	Vento	Verde	Verde	Verde
	Ondate di calore	Giallo	Giallo	Giallo

		Zone di Allerta
Tipo Criticità	Litorale Molisano	
Moto ondoso	Verde	

	Zone di Allerta				
	Tipo Criticità	Litoranea	Molise Centrale	Matese	Pentria
Incendi boschivi	Arancione	Giallo	Giallo	Giallo	Giallo



C.DA SELVA DEL CAMPO, SNC - 86020 CAMPOCHIARO (CB)  
 SALA OPERATIVA 0874.7791 NUMERO VERDE PER L'EMERGENZA 800 120 021  
 centro.funzionale@mail.regione.molise.it sala.operativa@protezionecivile.molise.it  
 regionemolise@cert.regione.molise.it sala.operativa@pec.protezionecivile.molise.it



# REGIONE MOLISE

## SERVIZIO DI PROTEZIONE CIVILE

### CENTRO FUNZIONALE DECENTRATO DEL MOLISE



Direttiva del Presidente del Consiglio dei Ministri del 27.02.2004 "Indirizzi operativi per la gestione organizzativa e funzionale del Sistema di Allertamento Nazionale e Regionale per il rischio idrogeologico e idraulico ai fini di Protezione Civile" - DGR Molise N° 78 del 19.02.2018 "Sistema di Allertamento Multi-Rischio della Regione Molise"

*Analizzati i prodotti di previsione meteorologica relativi al documento Previsione Sinottica sull'Italia e la Previsione Quantitativa di precipitazione per le zone di vigilanza meteorologica emesse dal Dipartimento della Protezione Civile, Centro Funzionale Centrale, Settore Meteo, si trasmettono le valutazioni formulate dal Centro Funzionale Decentrato del Molise per il territorio regionale, contenute nell'allegato Bollettino di Vigilanza Regionale.*

*Pertanto si invitano i soggetti in indirizzo per i rispettivi adempimenti posti a loro carico, a voler adottare le iniziative più opportune.*

*Eventuali ulteriori comunicazioni saranno inoltrate in relazione all'evoluzione delle condizioni meteorologiche.*

*Il presente Bollettino di vigilanza è consultabile sul sito web: [www.protezionecivile.molise.it](http://www.protezionecivile.molise.it).*

**IL DIRETTORE DEL SERVIZIO DI  
PROTEZIONE CIVILE  
PITASSI GIUSEPPE**

(DOCUMENTO INFORMATICO SOTTOSCRITTO CON FIRMA  
DIGITALE AI SENSI DELL'ART. 24 DEL D.LGS. 07/03/2005,82)

## Lista distribuzione bollettino

**Dipartimento Nazionale della Protezione Civile**

**Presidente della Giunta Regionale**

**Prefetture (Campobasso e Isernia)**

**Province (Campobasso e Isernia)**

**A.S.R.E.M.**

**Consorzi di Bonifica Piana di Venafro, Destra Trigno-Basso Biferno, Larinese-Basso Biferno, Integrale Larinese**

**Consorzi per lo Sviluppo Industriale di Campobasso-Bojano, Valle del Biferno, Isernia-Venafro**

**Molise Acque - Consorzio Capitanata**

**A tutti i Comuni della Regione Molise**

**Comando Regionale Carabinieri Forestale Abruzzo e Molise**

**Ufficio Territoriale Biodiversità Carabinieri Forestali**

**Parco Nazionale Abruzzo Lazio e Molise - Settore Mainarde**

**Direzione Regionale VV.F.**

**Capitaneria di Porto (Termoli)**

**Anas - Società Autostrade - Trenitalia - Enel - SGM Rete Gas - Telecom - SEA - RFI**



C.DA SELVA DEL CAMPO, SNC - 86020 CAMPOCHIARO (CB)

SALA OPERATIVA 0874.7791

[centro.funzionale@mail.regione.molise.it](mailto:centro.funzionale@mail.regione.molise.it)

[regionemolise@cert.regione.molise.it](mailto:regionemolise@cert.regione.molise.it)

NUMERO VERDE PER L'EMERGENZA 800 120 021

[sala.operativa@protezionecivile.molise.it](mailto:sala.operativa@protezionecivile.molise.it)

[sala.operativa@pec.protezionecivile.molise.it](mailto:sala.operativa@pec.protezionecivile.molise.it)