



REGIONE MOLISE

SERVIZIO DI PROTEZIONE CIVILE

CENTRO FUNZIONALE DECENTRATO DEL MOLISE



Direttiva del Presidente del Consiglio dei Ministri del 27.02.2004 "Indirizzi operativi per la gestione organizzativa e funzionale del Sistema di Allertamento Nazionale e Regionale per il rischio idrogeologico e idraulico ai fini di Protezione Civile" - DGR Molise N° 78 del 19.02.2018 "Sistema di Allertamento Multi-Rischio della Regione Molise"

Bollettino di Vigilanza

num. 180 del 29/06/2018

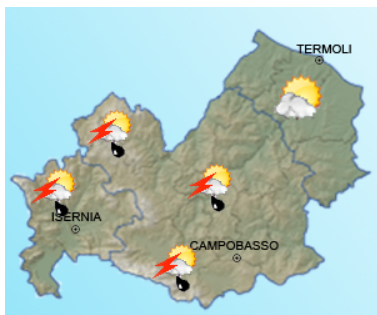
IL PREVISORE:
Pellegrino Mauro

Inizio validità ore 14:00 L.T. del 29/06/2018
Fine validità ore 23:59 L.T. del 30/06/2018
Prossimo aggiornamento ore 14:00 L.T. del 30/06/2018

Previsione sinottica

Una vasta area depressionaria, insiste sull'Europa orientale e dai Balcani continua a far affluire correnti debolmente instabili sulle nostre regioni del medio versante adriatico e su quelle meridionali nonché sui settori alpini orientali; altrove il tempo si mostrerà più stabile anche grazie alla graduale rimonta di un promontorio intercyclonico in arrivo dal nord africa. Domani i fenomeni d'instabilità tenderanno a divenire sempre più sporadici, ad eccezione dei rilievi alpini orientali dove insisteranno anche nel corso della successiva notte. Domenica tempo stabile ed in prevalenza soleggiato. Le temperature saranno ovunque in aumento con valori più propriamente estivi.

Previsione meteorologica per oggi 29/06/2018 fino alle ore 23:59 L.T.

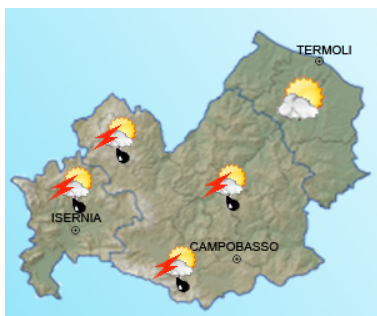


Stato del cielo: al mattino, sereno o poco nuvoloso con addensamenti ed isolate deboli precipitazioni, nel corso della giornata nuvolosità in aumento sulle aree interne e settori occidentali con isolate precipitazioni a prevalente carattere di rovescio o breve temporale e quantitativi cumulati generalmente deboli. I fenomeni saranno ad evoluzione in lieve aumento le massime.

Venti: moderati settentrionali con rinforzi da nord-ovest lungo la costa.

Mare: mosso.

Previsione meteorologica per domani 30/06/2018 fino alle ore 23:59 L.T.



Stato del cielo: addensamenti nuvolosi si alterneranno momentanee schiarite, soprattutto sui settori occidentali e centrali, con precipitazioni isolate a prevalente carattere di rovescio o temporale e quantitativi cumulati deboli. I fenomeni saranno ad evoluzione diurna.

Temperature: in aumento nei valori minimi e massimi.

Venti: deboli con locali rinforzi dai quadranti settentrionali.

Mare: mosso con locali e momentanei rinforzi del moto ondoso.

Tendenza

Previsione per il 29/06/2018 (+2D)

Domenica, l'attenuazione dell'instabilità favorirà tempo stabile ed in prevalenza soleggiato, con aumento delle temperature e valori più propriamente estivi.



C.DA SELVA DEL CAMPO, SNC - 86020 CAMPOCHIARO (CB)
 SALA OPERATIVA 0874.7791 NUMERO VERDE PER L'EMERGENZA 800 120 021
 centro.funzionale@mail.regione.molise.it sala.operativa@protezionecivile.molise.it
 regionemolise@cert.regione.molise.it sala.operativa@pec.protezionecivile.molise.it



Direttiva del Presidente del Consiglio dei Ministri del 27.02.2004 "Indirizzi operativi per la gestione organizzativa e funzionale del Sistema di Allertamento Nazionale e Regionale per il rischio idrogeologico e idraulico ai fini di Protezione Civile" - DGR Molise N° 78 del 19.02.2018 "Sistema di Allertamento Multi-Rischio della Regione Molise"

Bollettino di Sintesi delle Criticità

IL PREVISORE:
Pellegrino Mauro

Inizio validità ore 14:00 L.T. del 29/06/2018

Fine validità ore 23:59 L.T. del 29/06/2018

Prossimo aggiornamento ore 14:00 L.T. del 30/06/2018

Premesso che:

Non sono in corso avvisi

Il Centro Funzionale della Regione Molise:

- Sulla base della previsione sinottica sull'Italia e della previsione quantitativa di precipitazione per le zone di vigilanza meteorologica emesse in data odierna dal Settore Meteo del Centro Funzionale Centrale del Dipartimento della Protezione Civile;

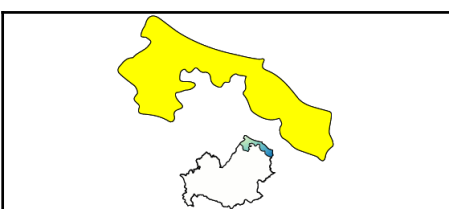
- Sulla base dei dati disponibili registrati dalla rete di monitoraggio meteoridropluviometrica nelle ultime 24 ore;

oggi, previste precipitazioni isolate a prevalente carattere di rovescio o temporale, con quantitativi cumulati deboli sui settori occidentali e centrali, i fenomeni saranno ad evoluzione diurna. Domani, precipitazioni isolate, sui settori occidentali e centrali, a prevalente carattere di rovescio o temporale con quantitativi cumulati deboli, i fenomeni saranno ad evoluzione diurna.

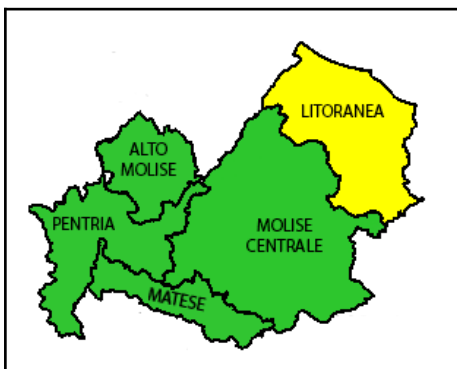
Valuta le seguenti criticità:

oggi

	Zone di Allerta			
	Tipo Criticità	A	B	C
	Idrogeologica	Verde	Verde	Verde
	Idraulica	Verde	Verde	Verde
	Temporali	Verde	Verde	Verde
	Vento	Verde	Verde	Verde
	Ondate di calore	Verde	Verde	Verde



Zone di Allerta	
Tipo Criticità	Litorale Molisano
Moto ondoso	Giallo



Zone di Allerta					
Tipo Criticità	Litoranea	Molise Centrale	Matese	Pentria	Alto Molise
Incendi boschivi	Giallo	Verde	Verde	Verde	Verde



C.DA SELVA DEL CAMPO, SNC - 86020 CAMPOCHIARO (CB)

SALA OPERATIVA 0874.7791

centro.funzionale@mail.regione.molise.it

regionemolise@cert.regione.molise.it

NUMERO VERDE PER L'EMERGENZA 800 120 021

sala.operativa@protezionecivile.molise.it

sala.operativa@pec.protezionecivile.molise.it



REGIONE MOLISE

SERVIZIO DI PROTEZIONE CIVILE

CENTRO FUNZIONALE DECENTRATO DEL MOLISE



Direttiva del Presidente del Consiglio dei Ministri del 27.02.2004 "Indirizzi operativi per la gestione organizzativa e funzionale del Sistema di Allertamento Nazionale e Regionale per il rischio idrogeologico e idraulico ai fini di Protezione Civile" - DGR Molise N° 78 del 19.02.2018 "Sistema di Allertamento Multi-Rischio della Regione Molise"

IL PREVISORE:

Pellegrino Mauro

Premesso che:

Non sono in corso avvisi

Il Centro Funzionale della Regione Molise:

- Sulla base della previsione sinottica sull'Italia e della previsione quantitativa di precipitazione per le zone di vigilanza meteorologica emesse in data odierna dal Settore Meteo del Centro Funzionale Centrale del Dipartimento della Protezione Civile;
- Sulla base dei dati disponibili registrati dalla rete di monitoraggio meteoidropluviometrica nelle ultime 24 ore; oggi, previste precipitazioni isolate a prevalente carattere di rovescio o temporale, con quantitativi cumulati deboli sui settori occidentali e centrali, i fenomeni saranno ad evoluzione diurna. Domani, precipitazioni isolate, sui settori occidentali e centrali, a prevalente carattere di rovescio o temporale con quantitativi cumulati deboli, i fenomeni saranno ad evoluzione diurna.

Inizio validità ore 00:00 L.T. del 30/06/2018
Fine validità ore 23:59 L.T. del 30/06/2018
Prossimo aggiornamento ore 14:00 L.T. del 30/06/2018

Valuta le seguenti criticità:

domani	Zone di Allerta			
	Tipo Criticità	A	B	C
	Idrogeologica	Verde	Verde	Verde
	Idraulica	Verde	Verde	Verde
	Temporali	Verde	Verde	Verde
	Vento	Verde	Verde	Verde
	Ondate di calore	Verde	Verde	Verde

Zone di Allerta	
	Litorale Molisano
Moto ondoso	Giallo

	Zone di Allerta					
	Tipo Criticità	Litoranea	Molise Centrale	Matese	Pentria	Alto Molise
	Incendi boschivi	Giallo	Verde	Verde	Verde	Verde



C.DA SELVA DEL CAMPO, SNC - 86020 CAMPOCHIARO (CB)

SALA OPERATIVA 0874.7791

centro.funzionale@mail.regione.molise.it

regionemolise@cert.regione.molise.it

NUMERO VERDE PER L'EMERGENZA 800 120 021

sala.operativa@protezionecivile.molise.it

sala.operativa@pec.protezionecivile.molise.it



REGIONE MOLISE

SERVIZIO DI PROTEZIONE CIVILE

CENTRO FUNZIONALE DECENTRATO DEL MOLISE



Direttiva del Presidente del Consiglio dei Ministri del 27.02.2004 "Indirizzi operativi per la gestione organizzativa e funzionale del Sistema di Allertamento Nazionale e Regionale per il rischio idrogeologico e idraulico ai fini di Protezione Civile" - DGR Molise N° 78 del 19.02.2018 "Sistema di Allertamento Multi-Rischio della Regione Molise"

Analizzati i prodotti di previsione meteorologica relativi al documento Previsione Sinottica sull'Italia e la Previsione Quantitativa di precipitazione per le zone di vigilanza meteorologica emesse dal Dipartimento della Protezione Civile, Centro Funzionale Centrale, Settore Meteo, si trasmettono le valutazioni formulate dal Centro Funzionale Decentrato del Molise per il territorio regionale, contenute nell'allegato Bollettino di Vigilanza Regionale.

Pertanto si invitano i soggetti in indirizzo per i rispettivi adempimenti posti a loro carico, a voler adottare le iniziative più opportune.

Eventuali ulteriori comunicazioni saranno inoltrate in relazione all'evoluzione delle condizioni meteorologiche.

Il presente Bollettino di vigilanza è consultabile sul sito web: www.protezionecivile.molise.it.

**IL DIRETTORE DEL SERVIZIO DI
PROTEZIONE CIVILE**

Pitassi Giuseppe

(DOCUMENTO INFORMATICO SOTTOSCRITTO CON FIRMA
DIGITALE AI SENSI DELL'ART. 24 DEL D.LGS. 07/03/2005,82)

Lista distribuzione bollettino

Dipartimento Nazionale della Protezione Civile

Presidente della Giunta Regionale

Prefetture (Campobasso e Isernia)

Province (Campobasso e Isernia)

A.S.R.E.M.

Consorzi di Bonifica Piana di Venafro, Destra Trigno-Basso Biferno, Larinese-Basso Biferno, Integrale Larinese

Consorzi per lo Sviluppo Industriale di Campobasso-Bojano, Valle del Biferno, Isernia-Venafro

Molise Acque - Consorzio Capitanata

A tutti i Comuni della Regione Molise

Comando Regionale Carabinieri Forestale Abruzzo e Molise

Ufficio Territoriale Biodiversità Carabinieri Forestali

Parco Nazionale Abruzzo Lazio e Molise - Settore Mainarde

Direzione Regionale VV.F.

Capitaneria di Porto (Termoli)

Anas - Società Autostrade - Trenitalia - Enel - SGM Rete Gas - Telecom - SEA - RFI



C.DA SELVA DEL CAMPO, SNC - 86020 CAMPOCHIARO (CB)
SALA OPERATIVA 0874.7791 NUMERO VERDE PER L'EMERGENZA 800 120 021
centro.funzionale@mail.regione.molise.it sala.operativa@protezionecivile.molise.it
regionemolise@cert.regione.molise.it sala.operativa@pec.protezionecivile.molise.it