



REGIONE MOLISE

SERVIZIO DI PROTEZIONE CIVILE

CENTRO FUNZIONALE DECENTRATO DEL MOLISE



Direttiva del Presidente del Consiglio dei Ministri del 27.02.2004 "Indirizzi operativi per la gestione organizzativa e funzionale del Sistema di Allertamento Nazionale e Regionale per il rischio idrogeologico e idraulico ai fini di Protezione Civile" - DGR Molise N° 78 del 19.02.2018 "Sistema di Allertamento Multi-Rischio della Regione Molise"

Bollettino di Vigilanza

num. 168 del 17/06/2018

IL PREVISORE:
Pellegrino Mauro

Inizio validità ore 14:00 L.T. del 17/06/2018

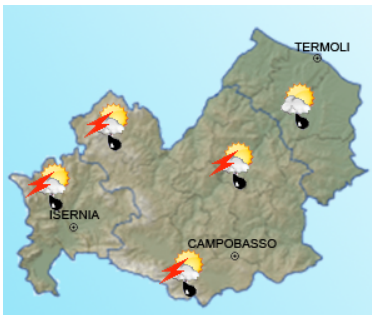
Fine validità ore 23:59 L.T. del 18/06/2018

Prossimo aggiornamento ore 14:00 L.T. del 18/06/2018

Previsione sinottica

La circolazione depressionaria, centrata sul Mediterraneo orientale, seppur in progressivo indebolimento, si contrappone alla lenta espansione di un campo di alta pressione dal vicino Atlantico sull'Europa occidentale. I prossimi giorni saranno caratterizzati da residua instabilità atmosferica, specie lungo i settori tirrenici delle regioni centro-meridionali peninsulari, con precipitazioni sparse a prevalente carattere di rovescio o temporale; i rilievi del Centro e l'arco alpino, invece, vedranno isolati fenomeni temporaleschi ad evoluzione prettamente diurna.

Previsione meteorologica per oggi 17/06/2018 fino alle ore 23:59 L.T.



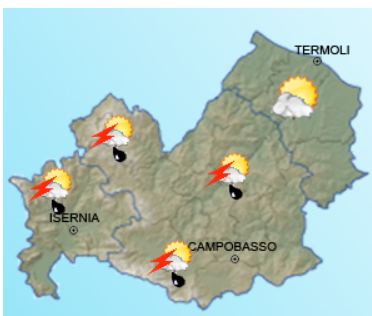
Stato del cielo: al mattino, sereno o poco nuvoloso, dalla tarda mattinata incremento della nuvolosità con precipitazioni da isolate a sparse anche a carattere di rovescio o temporale, sui settori occidentali e centrali con quantitativi cumulati da deboli a puntualmente moderati. I fenomeni saranno ad evoluzione diurna.

Temperature: In lieve aumento.

Venti: deboli nord-occidentali con rinforzi lungo la costa.

Mare: da poco mosso a mosso.

Previsione meteorologica per domani 18/06/2018 fino alle ore 23:59 L.T.



Stato del cielo: al mattino, nuvolosità diffusa e compatta sui settori occidentali e centrali con precipitazioni da isolate a sparse anche a carattere di rovescio o temporale, con quantitativi cumulati da deboli a puntualmente moderati. In serata, ampi spazi di sereno intervallati da velature.

Temperature: stazionarie al più in lieve aumento.

Venti: deboli da nord-est con rinforzo pomeridiano e successiva attenuazione serale.

Mare: da poco mosso a mosso.

Tendenza

Previsione per il 17/06/2018 (+2D)

Martedì, persistono condizioni di instabilità atmosferica, soprattutto nelle ore pomeridiane, con possibili isolati fenomeni temporaleschi ad evoluzione diurna.



C.DA SELVA DEL CAMPO, SNC - 86020 CAMPOCHIARO (CB)

SALA OPERATIVA 0874.7791

centro.funzionale@mail.regione.molise.it

regionemolise@cert.regione.molise.it

NUMERO VERDE PER L'EMERGENZA 800 120 021

sala.operativa@protezionecivile.molise.it

sala.operativa@pec.protezionecivile.molise.it



Direttiva del Presidente del Consiglio dei Ministri del 27.02.2004 "Indirizzi operativi per la gestione organizzativa e funzionale del Sistema di Allertamento Nazionale e Regionale per il rischio idrogeologico e idraulico ai fini di Protezione Civile" - DGR Molise N° 78 del 19.02.2018 "Sistema di Allertamento Multi-Rischio della Regione Molise"

Bollettino di Sintesi delle Criticità

IL PREVISORE:
Pellegrino Mauro

Inizio validità ore 14:00 L.T. del 17/06/2018

Fine validità ore 23:59 L.T. del 17/06/2018

Prossimo aggiornamento ore 14:00 L.T. del 18/06/2018

Premesso che:

E' in corso un Avviso di Allerta

Il Centro Funzionale della Regione Molise:

- Sulla base della previsione sinottica sull'Italia e della previsione quantitativa di precipitazione per le zone di vigilanza meteorologica emesse in data odierna dal Settore Meteo del Centro Funzionale Centrale del Dipartimento della Protezione Civile;


- Sulla base dei dati disponibili registrati dalla rete di monitoraggio meteoridropluviometrica nelle ultime 24 ore;


oggi e domani, sui settori occidentali e centrali, previste precipitazioni da isolate a sparse anche a carattere di rovescio o temporale con quantitativi cumulati deboli o puntualmente moderati. I fenomeni saranno ad evoluzione diurna, in progressivo esaurimento serale.

Valuta le seguenti criticità:

oggi

	Zone di Allerta			
	Tipo Criticità	A	B	C
	Idrogeologica	Giallo	Giallo	Giallo
	Idraulica	Verde	Verde	Verde
	Temporali	Verde	Verde	Verde
	Vento	Verde	Verde	Verde
	Ondate di calore	Verde	Verde	Verde

	Zone di Allerta	
	Tipo Criticità	Litorale Molisano
	Moto ondoso	Verde

	Zone di Allerta					
	Tipo Criticità	Litoranea	Molise Centrale	Matese	Pentria	Alto Molise
	Incendi boschivi	Giallo	Giallo	Verde	Verde	Verde



C.DA SELVA DEL CAMPO, SNC - 86020 CAMPOCHIARO (CB)

SALA OPERATIVA 0874.7791

NUMERO VERDE PER L'EMERGENZA 800 120 021

centro.funzionale@mail.regione.molise.it

sala.operativa@protezionecivile.molise.it

regionemolise@cert.regione.molise.it

sala.operativa@pec.protezionecivile.molise.it



REGIONE MOLISE

SERVIZIO DI PROTEZIONE CIVILE

CENTRO FUNZIONALE DECENTRATO DEL MOLISE



Direttiva del Presidente del Consiglio dei Ministri del 27.02.2004 "Indirizzi operativi per la gestione organizzativa e funzionale del Sistema di Allertamento Nazionale e Regionale per il rischio idrogeologico e idraulico ai fini di Protezione Civile" - DGR Molise N° 78 del 19.02.2018 "Sistema di Allertamento Multi-Rischio della Regione Molise"

IL PREVISORE:

Pellegrino Mauro

Premesso che:

E' in corso un Avviso di Allerta

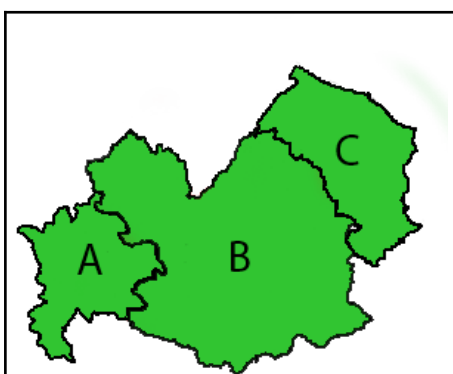
Il Centro Funzionale della Regione Molise:

- Sulla base della previsione sinottica sull'Italia e della previsione quantitativa di precipitazione per le zone di vigilanza meteorologica emesse in data odierna dal Settore Meteo del Centro Funzionale Centrale del Dipartimento della Protezione Civile;
 - Sulla base dei dati disponibili registrati dalla rete di monitoraggio meteoidropluviometrica nelle ultime 24 ore;
- oggi e domani, sui settori occidentali e centrali, previste precipitazioni da isolate a sparse anche a carattere di rovescio o temporale con quantitativi cumulati deboli o puntualmente moderati. I fenomeni saranno ad evoluzione diurna, in progressivo esaurimento serale.

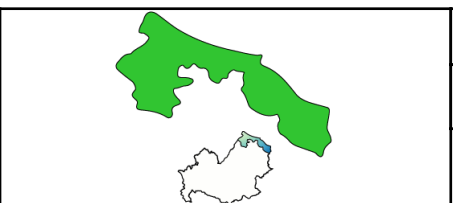
Inizio validità ore 00:00 L.T. del 18/06/2018
Fine validità ore 23:59 L.T. del 18/06/2018
Prossimo aggiornamento ore 14:00 L.T. del 18/06/2018

Valuta le seguenti criticità:

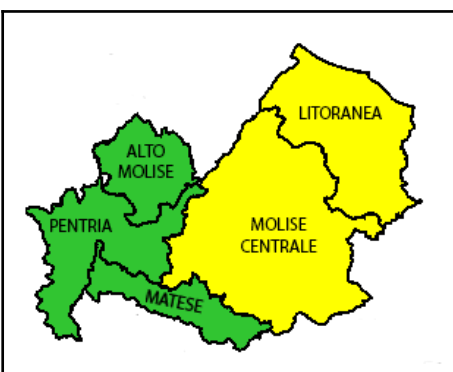
domani



Tipo Criticità	Zone di Allerta		
	A	B	C
Idrogeologica	Verde	Verde	Verde
Idraulica	Verde	Verde	Verde
Temporali	Verde	Verde	Verde
Vento	Verde	Verde	Verde
Ondate di calore	Verde	Verde	Verde



Tipo Criticità	Zone di Allerta
Moto ondoso	Litorale Molisano Verde



Tipo Criticità	Zone di Allerta				
	Litoranea	Molise Centrale	Matese	Pentria	Alto Molise
Incendi boschivi	Giallo	Giallo	Verde	Verde	Verde



C.DA SELVA DEL CAMPO, SNC - 86020 CAMPOCHIARO (CB)

SALA OPERATIVA 0874.7791

centro.funzionale@mail.regione.molise.it

regionemolise@cert.regione.molise.it

NUMERO VERDE PER L'EMERGENZA 800 120 021

sala.operativa@protezionecivile.molise.it

sala.operativa@pec.protezionecivile.molise.it



REGIONE MOLISE

SERVIZIO DI PROTEZIONE CIVILE

CENTRO FUNZIONALE DECENTRATO DEL MOLISE



Direttiva del Presidente del Consiglio dei Ministri del 27.02.2004 "Indirizzi operativi per la gestione organizzativa e funzionale del Sistema di Allertamento Nazionale e Regionale per il rischio idrogeologico e idraulico ai fini di Protezione Civile" - DGR Molise N° 78 del 19.02.2018 "Sistema di Allertamento Multi-Rischio della Regione Molise"

Analizzati i prodotti di previsione meteorologica relativi al documento Previsione Sinottica sull'Italia e la Previsione Quantitativa di precipitazione per le zone di vigilanza meteorologica emesse dal Dipartimento della Protezione Civile, Centro Funzionale Centrale, Settore Meteo, si trasmettono le valutazioni formulate dal Centro Funzionale Decentrato del Molise per il territorio regionale, contenute nell'allegato Bollettino di Vigilanza Regionale.

Pertanto si invitano i soggetti in indirizzo per i rispettivi adempimenti posti a loro carico, a voler adottare le iniziative più opportune.

Eventuali ulteriori comunicazioni saranno inoltrate in relazione all'evoluzione delle condizioni meteorologiche.

Il presente Bollettino di vigilanza è consultabile sul sito web: www.protezionecivile.molise.it.

**IL DIRETTORE DEL SERVIZIO DI
PROTEZIONE CIVILE**

Pitassi Giuseppe

(DOCUMENTO INFORMATICO SOTTOSCRITTO CON FIRMA
DIGITALE AI SENSI DELL'ART. 24 DEL D.LGS. 07/03/2005,82)

Lista distribuzione bollettino

Dipartimento Nazionale della Protezione Civile

Presidente della Giunta Regionale

Prefetture (Campobasso e Isernia)

Province (Campobasso e Isernia)

A.S.R.E.M.

Consorzi di Bonifica Piana di Venafro, Destra Trigno-Basso Biferno, Larinese-Basso Biferno, Integrale Larinese

Consorzi per lo Sviluppo Industriale di Campobasso-Bojano, Valle del Biferno, Isernia-Venafro

Molise Acque - Consorzio Capitanata

A tutti i Comuni della Regione Molise

Comando Regionale Carabinieri Forestale Abruzzo e Molise

Ufficio Territoriale Biodiversità Carabinieri Forestali

Parco Nazionale Abruzzo Lazio e Molise - Settore Mainarde

Direzione Regionale VV.F.

Capitaneria di Porto (Termoli)

Anas - Società Autostrade - Trenitalia - Enel - SGM Rete Gas - Telecom - SEA - RFI



C.DA SELVA DEL CAMPO, SNC - 86020 CAMPOCHIARO (CB)

SALA OPERATIVA 0874.7791

NUMERO VERDE PER L'EMERGENZA 800 120 021

centro.funzionale@mail.regione.molise.it

sala.operativa@protezionecivile.molise.it

regionemolise@cert.regione.molise.it

sala.operativa@pec.protezionecivile.molise.it