



# REGIONE MOLISE

## SERVIZIO DI PROTEZIONE CIVILE

### CENTRO FUNZIONALE DECENTRATO DEL MOLISE



Direttiva del Presidente del Consiglio dei Ministri del 27.02.2004 "Indirizzi operativi per la gestione organizzativa e funzionale del Sistema di Allertamento Nazionale e Regionale per il rischio idrogeologico e idraulico ai fini di Protezione Civile" - DGR Molise N° 78 del 19.02.2018 "Sistema di Allertamento Multi-Rischio della Regione Molise"

# Bollettino di Vigilanza

num. 109 del 19/04/2018

## IL PREVISORE:

Cardillo Antonio

Inizio validità ore 14:00 L.T. del 19/04/2018

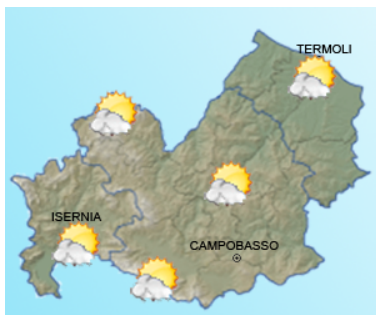
Fine validità ore 23:59 L.T. del 20/04/2018

Prossimo aggiornamento ore 14:00 L.T. del 20/04/2018

## Previsione sinottica

Un campo anticiclonico si irrobustisce sull'Europa centrale, mentre una residua circolazione depressionaria, centrata sulla Sicilia, determina ancora condizioni di moderata instabilità atmosferica sulle regioni centro – meridionali tirreniche, favorendo lo sviluppo di nuvolosità convettiva nel corso delle ore centrali e pomeridiane della giornata, cui saranno associati isolati rovescio o temporali.

## Previsione meteorologica per oggi 19/04/2018 fino alle ore 23:59 L.T.



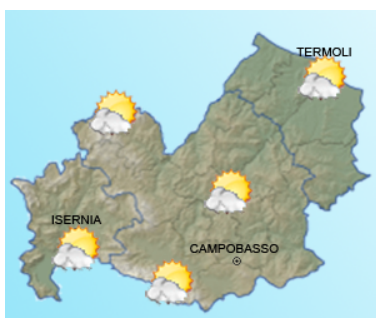
**Stato del cielo:** Cielo parzialmente nuvoloso, con assenza di fenomeni significativi. Lungo la dorsale appenninica risulteranno più consistenti, ma anch'essi senza fenomeni significativi associati.

**Temperature:** In progressivo aumento nei valori massimi.

**Venti:** Da deboli a localmente moderati dai quadranti meridionali.

**Mare:** Poco mosso.

## Previsione meteorologica per domani 20/04/2018 fino alle ore 23:59 L.T.



**Stato del cielo:** Cielo parzialmente nuvoloso, con assenza di fenomeni significativi. Durante le ore centrali della giornata, lungo la dorsale appenninica gli addensamenti nuvolosi risulteranno più consistenti, ma anch'essi senza fenomeni significativi associati.

**Temperature:** Stazionarie.

**Venti:** Da deboli a moderati dai quadranti meridionali.

**Mare:** Poco mosso.

## Tendenza

Previsione per il 19/04/2018 (+2D)

Progressiva attenuazione dell'attuale instabilità atmosferica, con generale miglioramento delle condizioni atmosferiche nelle prossime ore. Week end senza fenomeni significativi.



C.DA SELVA DEL CAMPO, SNC - 86020 CAMPOCHIARO (CB)

SALA OPERATIVA 0874.7791

centro.funzionale@mail.regione.molise.it

regionemolise@cert.regione.molise.it

NUMERO VERDE PER L'EMERGENZA 800 120 021

sala.operativa@protezionecivile.molise.it

sala.operativa@pec.protezionecivile.molise.it



Direttiva del Presidente del Consiglio dei Ministri del 27.02.2004 "Indirizzi operativi per la gestione organizzativa e funzionale del Sistema di Allertamento Nazionale e Regionale per il rischio idrogeologico e idraulico ai fini di Protezione Civile" - DGR Molise N° 78 del 19.02.2018 "Sistema di Allertamento Multi-Rischio della Regione Molise"

## Bollettino di Sintesi delle Criticità

### IL PREVISORE:

**Cardillo Antonio**

Inizio validità ore 14:00 L.T. del 19/04/2018

Fine validità ore 23:59 L.T. del 19/04/2018

Prossimo aggiornamento ore 14:00 L.T. del 20/04/2018

Premesso che:


Non sono in corso avvisi


Il Centro Funzionale della Regione Molise:

- Sulla base della previsione sinottica sull'Italia e della previsione quantitativa di precipitazione per le zone di vigilanza meteorologica emesse in data odierna dal Settore Meteo del Centro Funzionale Centrale del Dipartimento della Protezione Civile;
- Sulla base dei dati disponibili registrati dalla rete di monitoraggio meteoroidropluviometrica nelle ultime 24 ore;

### Valuta le seguenti criticità:

oggi

	Tipo Criticità	Zone di Allerta		
		A	B	C
	Idrogeologica	Verde	Verde	Verde
	Idraulica	Verde	Verde	Verde
	Temporalì	Verde	Verde	Verde
	Vento	Verde	Verde	Verde

	Tipo Criticità	Zone di Allerta
		Litorale Molisano
	Moto ondoso	Verde



C.DA SELVA DEL CAMPO, SNC - 86020 CAMPOCHIARO (CB)

SALA OPERATIVA 0874.7791

centro.funzionale@mail.regione.molise.it

regionemolise@cert.regione.molise.it

NUMERO VERDE PER L'EMERGENZA 800 120 021

sala.operativa@protezionecivile.molise.it

sala.operativa@pec.protezionecivile.molise.it



# REGIONE MOLISE

## SERVIZIO DI PROTEZIONE CIVILE

### CENTRO FUNZIONALE DECENTRATO DEL MOLISE



Direttiva del Presidente del Consiglio dei Ministri del 27.02.2004 "Indirizzi operativi per la gestione organizzativa e funzionale del Sistema di Allertamento Nazionale e Regionale per il rischio idrogeologico e idraulico ai fini di Protezione Civile" - DGR Molise N° 78 del 19.02.2018 "Sistema di Allertamento Multi-Rischio della Regione Molise"

#### IL PREVISORE:

**Cardillo Antonio**

Premesso che:

Non sono in corso avvisi

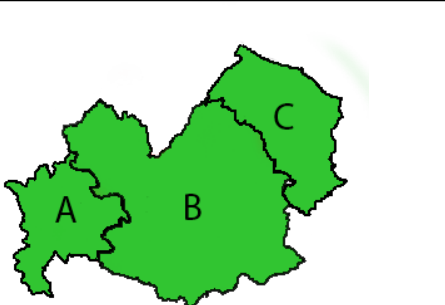
Il Centro Funzionale della Regione Molise:


- Sulla base della previsione sinottica sull'Italia e della previsione quantitativa di precipitazione per le zone di vigilanza meteorologica emesse in data odierna dal Settore Meteo del Centro Funzionale Centrale del Dipartimento della Protezione Civile;
- Sulla base dei dati disponibili registrati dalla rete di monitoraggio meteorodropluviometrica nelle ultime 24 ore;

Inizio validità ore 00:00 L.T. del 20/04/2018
Fine validità ore 23:59 L.T. del 20/04/2018
Prossimo aggiornamento ore 14:00 L.T. del 20/04/2018

#### Valuta le seguenti criticità:

**domani**

	Tipo Criticità	Zone di Allerta		
		A	B	C
	Idrogeologica	Verde	Verde	Verde
	Idraulica	Verde	Verde	Verde
	Temporalì	Verde	Verde	Verde
	Vento	Verde	Verde	Verde

	Tipo Criticità	Zone di Allerta
		Litorale Molisano
	Moto ondoso	Verde



C.DA SELVA DEL CAMPO, SNC - 86020 CAMPOCHIARO (CB)  
 SALA OPERATIVA 0874.7791 NUMERO VERDE PER L'EMERGENZA 800 120 021  
 centro.funzionale@mail.regione.molise.it sala.operativa@protezionecivile.molise.it  
 regionemolise@cert.regione.molise.it sala.operativa@pec.protezionecivile.molise.it



# REGIONE MOLISE

## SERVIZIO DI PROTEZIONE CIVILE

### CENTRO FUNZIONALE DECENTRATO DEL MOLISE



Direttiva del Presidente del Consiglio dei Ministri del 27.02.2004 "Indirizzi operativi per la gestione organizzativa e funzionale del Sistema di Allertamento Nazionale e Regionale per il rischio idrogeologico e idraulico ai fini di Protezione Civile" - DGR Molise N° 78 del 19.02.2018 "Sistema di Allertamento Multi-Rischio della Regione Molise"

*Analizzati i prodotti di previsione meteorologica relativi al documento Previsione Sinottica sull'Italia e la Previsione Quantitativa di precipitazione per le zone di vigilanza meteorologica emesse dal Dipartimento della Protezione Civile, Centro Funzionale Centrale, Settore Meteo, si trasmettono le valutazioni formulate dal Centro Funzionale Decentrato del Molise per il territorio regionale, contenute nell'allegato Bollettino di Vigilanza Regionale.*

*Pertanto si invitano i soggetti in indirizzo per i rispettivi adempimenti posti a loro carico, a voler adottare le iniziative più opportune.*

*Eventuali ulteriori comunicazioni saranno inoltrate in relazione all'evoluzione delle condizioni meteorologiche.*

*Il presente Bollettino di vigilanza è consultabile sul sito web: [www.protezionecivile.molise.it](http://www.protezionecivile.molise.it).*

**IL DIRETTORE DEL SERVIZIO DI  
PROTEZIONE CIVILE**

**Pitassi Giuseppe**

(DOCUMENTO INFORMATICO SOTTOSCRITTO CON FIRMA  
DIGITALE AI SENSI DELL'ART. 24 DEL D.LGS. 07/03/2005,82)

## Lista distribuzione bollettino

**Dipartimento Nazionale della Protezione Civile**

**Presidente della Giunta Regionale**

**Prefetture (Campobasso e Isernia)**

**Province (Campobasso e Isernia)**

**A.S.R.E.M.**

**Consorzi di Bonifica Piana di Venafro, Destra Trigno-Basso Biferno, Larinese-Basso Biferno, Integrale Larinese**

**Consorzi per lo Sviluppo Industriale di Campobasso-Bojano, Valle del Biferno, Isernia-Venafro**

**Molise Acque - Consorzio Capitanata**

**A tutti i Comuni della Regione Molise**

**Comando Regionale Carabinieri Forestale Abruzzo e Molise**

**Ufficio Territoriale Biodiversità Carabinieri Forestali**

**Parco Nazionale Abruzzo Lazio e Molise - Settore Mainarde**

**Direzione Regionale VV.F.**

**Capitaneria di Porto (Termoli)**

**Anas - Società Autostrade - Trenitalia - Enel - SGM Rete Gas - Telecom - SEA - RFI**



C.DA SELVA DEL CAMPO, SNC - 86020 CAMPOCHIARO (CB)

SALA OPERATIVA 0874.7791

NUMERO VERDE PER L'EMERGENZA 800 120 021

[centro.funzionale@mail.regione.molise.it](mailto:centro.funzionale@mail.regione.molise.it)

[sala.operativa@protezionecivile.molise.it](mailto:sala.operativa@protezionecivile.molise.it)

[regionemolise@cert.regione.molise.it](mailto:regionemolise@cert.regione.molise.it)

[sala.operativa@pec.protezionecivile.molise.it](mailto:sala.operativa@pec.protezionecivile.molise.it)