



REGIONE MOLISE
I DIPARTIMENTO DELLA PRESIDENZA DELLA GIUNTA REGIONALE
SERVIZIO DI PROTEZIONE CIVILE



Doc. CFD MOL_94
del 15.03.2018

Dipartimento Nazionale della Protezione Civile
Presidente della Giunta Regionale
Prefetture (Campobasso e Isernia)
Province (Campobasso e Isernia)
A.S.R.E.M.
Consorzi di Bonifica (Venafro, Larino, Termoli)
Consorzi Industriali (Campobasso, Termoli, Isernia-Venafro)
Molise Acque – Consorzio Capitanata
A tutti i Comuni della Regione Molise
Direzione regionale VV.F.
Comando Regionale CC Forestali
Capitaneria di Porto (Termoli)
Anas – Società Autostrade – Trenitalia – Enel – SGM Rete Gas – Telecom – SEA - RFI
Parco Nazionale Abruzzo Lazio e Molise – Settore Mainarde

Oggetto: BOLLETTINO DI VIGILANZA DEL 15.03.2018.

Analizzati i prodotti di previsione meteorologica relativi alla Previsione Sinottica sull'Italia e la Previsione Quantitativa di precipitazione per le zone di vigilanza meteorologica emesse dal Dipartimento della Protezione Civile, Centro Funzionale Centrale, Settore Meteo, si trasmettono le valutazioni formulate dal Centro Funzionale Decentrato del Molise per il territorio regionale, contenute nell'allegato Bollettino di Vigilanza Regionale.

Pertanto si invitano i soggetti in indirizzo a voler adottare le iniziative opportune.

Eventuali ulteriori comunicazioni saranno inoltrate in relazione all'evoluzione delle condizioni meteorologiche.

Il presente Bollettino di vigilanza è consultabile sul sito web: www.protezionecivile.molise.it.

IL DIRETTORE DEL SERVIZIO DI PROTEZIONE CIVILE

ARCH. GIUSEPPE PITASSI

(DOCUMENTO INFORMATICO SOTTOSCRITTO CON
FIRMA DIGITALE AI SENSI DELL'ART. 24 DEL D.LGS.
07/03/2005, 82)



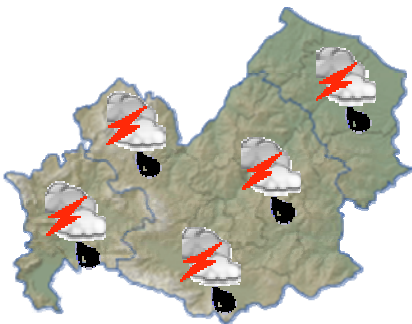


REGIONE MOLISE
I° Dipartimento della Presidenza della Giunta Regionale
Servizio di Protezione Civile
Centro Funzionale Decentrato



La profonda saccatura, che si distende dal Nord Atlantico fino al Mediterraneo occidentale, avanza verso levante ed interesserà l'Italia nei prossimi giorni. Oggi inizieranno precipitazioni diffuse, anche temporalesche, sulle regioni centrosettentrionali, più insistenti ed intense su Liguria centro-orientale e Toscana settentrionale. Nella giornata di domani le piogge si estenderanno a parte delle regioni meridionali, poi tenderanno ad attenuarsi. Sabato un secondo sistema perturbato interesserà con nuove precipitazioni gran parte del Paese. Venti meridionali sono oggi in rinforzo su tutte le regioni, specie su quelle tirreniche, con temperature in sensibile rialzo al Meridione.

Oggi (dalle 14 alle 24):



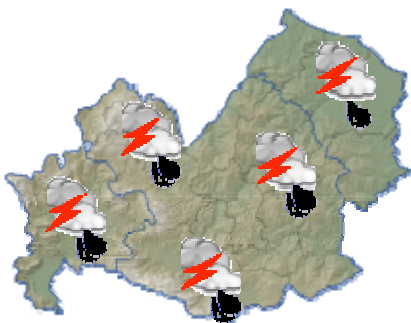
Stato del cielo: al mattino nuvolosità medio alta, in intensificazione nel corso del pomeriggio, con associate precipitazioni isolate, anche a carattere di rovescio o temporale, soprattutto sui settori occidentali e centrali con quantitativi cumulati deboli.

Temperature: in aumento nei valori massimi.

Venti: da deboli a moderati dai quadranti meridionali, con rinforzi in serata.

Mare: mosso.

Domani (dalle 00 alle 24):



Stato del cielo: nuvoloso, con precipitazioni sparse, anche a carattere di rovescio o temporale, soprattutto sui settori occidentali ed interni appenninici con quantitativi cumulati da deboli, puntualmente moderati.

Temperature: in aumento sensibile.

Venti: moderati dai quadranti meridionali con locali rinforzi.

Mare: da mosso a molto mosso.

TENDENZA

Sabato, un nuovo sistema perturbato interesserà gran parte dell'Italia con nuove precipitazioni.

Campochiaro (CB), 2018.03.15

IL PREVISORE:
Mauro PELLEGRINO



REGIONE MOLISE
I° Dipartimento della Presidenza della Giunta Regionale
Servizio di Protezione Civile
Centro Funzionale Decentrato



BOLLETTINO DI SINTESI DELLE CRITICITÀ
 IDROGEOLOGICA - IDROGEOLOGICA PER TEMPORALI - IDRAULICA - VENTO - NEVE

Rif.: Direttiva del Presidente del consiglio dei Ministri del 27/02/2004 "Indirizzi Operativi per la gestione organizzativa e funzionale del Sistema di Allertamento Nazionale e Regionale per il rischio idrogeologico e idraulico ai fini di Protezione Civile" – DGR N° 78 del 19.02.2018 "Sistema di Allertamento Multi-Rischio della Regione Molise".

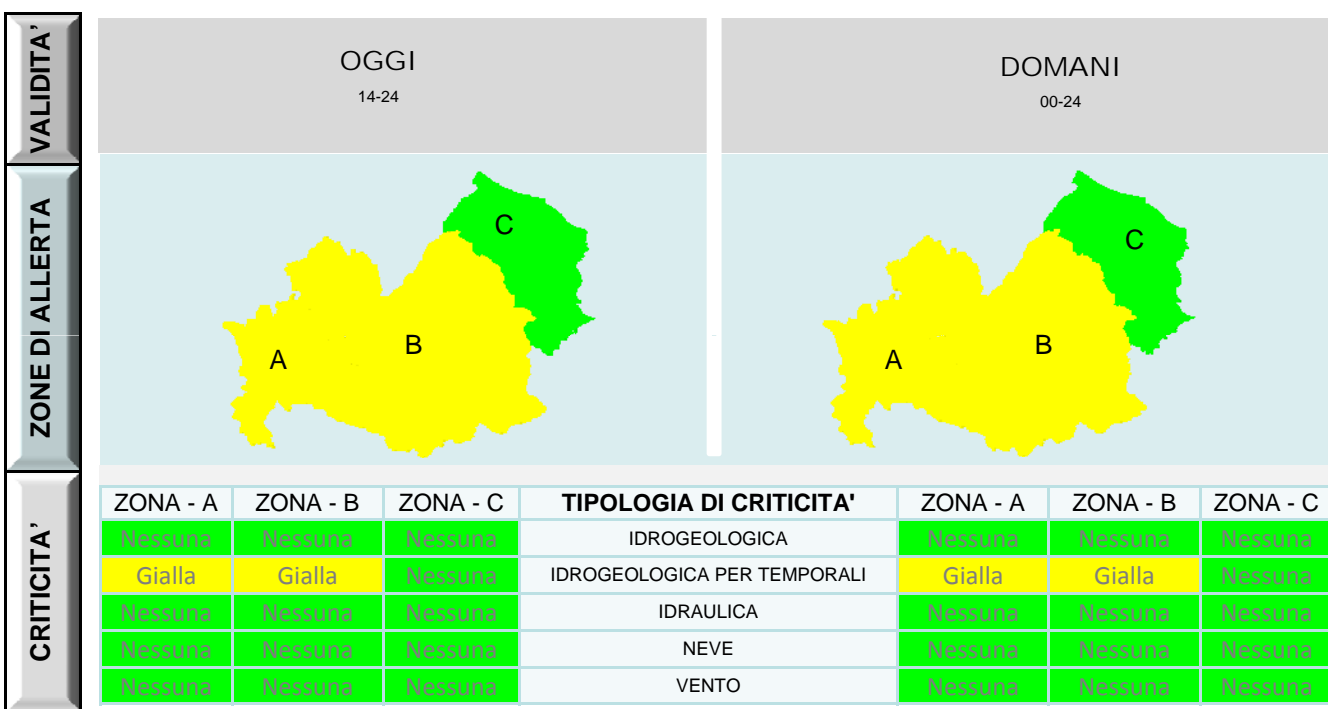
Premesso che:

- E' in corso un avviso;

Il Centro Funzionale della Regione Molise:

- Sulla base della previsione sinottica sull'Italia e della previsione quantitativa di precipitazione per le zone di vigilanza meteorologica emesse in data odierna dal Settore Meteo del Centro Funzionale Centrale del Dipartimento della Protezione Civile;
- Sulla base dei dati disponibili registrati dalla rete di monitoraggio meteoidropluviometrica nelle ultime 24 ore;

Valuta le seguenti Criticità:



NOTE: dal pomeriggio odierno possibilità precipitazioni isolate, anche a carattere di rovescio o temporale, sulle zone occidentali e interne.

Campochiaro (CB), 2018.03.15

IL PREVISORE:
 Mauro PELLEGRINO



REGIONE MOLISE
I° Dipartimento della Presidenza della Giunta Regionale
Servizio di Protezione Civile
Centro Funzionale Decentrato



BOLLETTINO DI SINTESI DELLE CRITICITÀ
MOTO ONDOSO

Rif.: Direttiva del Presidente del consiglio dei Ministri del 27/02/2004 "Indirizzi Operativi per la gestione organizzativa e funzionale del Sistema di Allertamento Nazionale e Regionale per il rischio idrogeologico e idraulico ai fini di Protezione Civile" – DGR N° 78 del 19.02.2018 "Sistema di Allertamento Multi-Rischio della Regione Molise".

Premesso che:

- E' in corso un avviso;

Il Centro Funzionale della Regione Molise:

- Sulla base della previsione sinottica sull'Italia e della previsione quantitativa di precipitazione per le zone di vigilanza meteorologica emesse in data odierna dal Settore Meteo del Centro Funzionale Centrale del Dipartimento della Protezione Civile;
- Sulla base dei dati disponibili registrati dalla rete di monitoraggio meteoidropluviometrica nelle ultime 24 ore;

Valuta le seguenti Criticità:

VALIDITÀ	OGGI 14-24		DOMANI 00-24	
ZONE DI ALLERTA	LITORALE MOLISANO		LITORALE MOLISANO	
	Nessuna		Nessuna	
CRITICITÀ	LITORALE MOLISANO		LITORALE MOLISANO	
	Nessuna		MOTO ONDOSO	

NOTE: domani previsto mare da mosso a molto mosso .

Campochiaro (CB), 2018.03.15

IL PREVISORE:
Mauro PELLEGRINO



REGIONE MOLISE
I° Dipartimento della Presidenza della Giunta Regionale
Servizio di Protezione Civile
Centro Funzionale Decentrato



BOLLETTINO DI SINTESI DELLE CRITICITÀ
VALANGHE

Rif.: Direttiva del Presidente del consiglio dei Ministri del 27/02/2004 "Indirizzi Operativi per la gestione organizzativa e funzionale del Sistema di Allertamento Nazionale e Regionale per il rischio idrogeologico e idraulico ai fini di Protezione Civile" – DGR N° 78 del 19.02.2018 "Sistema di Allertamento Multi-Rischio della Regione Molise".

Premesso che:

- In data odierna è stato emesso il Bollettino Valanghe a cura del Servizio Meteomont dell'Arma dei Carabinieri per l'area denominata "Appennino Molisano";

Il Centro Funzionale della Regione Molise:

- Sulla base del Bollettino Valanghe del Servizio Meteomont dell'Arma dei Carabinieri, Settore "Appennino Molisano";
 Valuta le seguenti Criticità :

VALIDITÀ	OGGI 14-24	DOMANI 00-24
ZONE DI ALLERTA	APPENNINO MOLISANO	APPENNINO MOLISANO
	Ordinaria	Ordinaria
CRITICITÀ	2 - Moderato	2 - Moderato
	TIPOLOGIA DI CRITICITÀ'	
	VALANGHE	SCALA EAWS

NOTE:

Previsioni pericolo neve e valanghe: www.meteomont.gov.it ed allegato

SCALA EUROPEA DEL GRADO DI PERICOLO VALANGHE **EUROPEAN AVALANCHE WARNING SERVICE**

5 - Molto Forte
 4 - Forte
 3 - Marcato
 2 - Moderato
 1 - Debole
 No neve
 No info

Campochiaro (CB), 2018.03.15

IL PREVISORE:
 Mauro PELLEGRINO