



REGIONE MOLISE
I DIPARTIMENTO DELLA PRESIDENZA DELLA GIUNTA REGIONALE
SERVIZIO DI PROTEZIONE CIVILE



Doc. CFD MOL_85
del 09.03.2018

Dipartimento Nazionale della Protezione Civile
Presidente della Giunta Regionale
Prefetture (Campobasso e Isernia)
Province (Campobasso e Isernia)
A.S.R.E.M.
Consorzi di Bonifica (Venafro, Larino, Termoli)
Consorzi Industriali (Campobasso, Termoli, Isernia-Venafro)
Molise Acque – Consorzio Capitanata
A tutti i Comuni della Regione Molise
Direzione regionale VV.F.
Comando Regionale CC Forestali
Capitaneria di Porto (Termoli)
Anas – Società Autostrade – Trenitalia – Enel – SGM Rete Gas – Telecom – SEA - RFI
Parco Nazionale Abruzzo Lazio e Molise – Settore Mainarde

Oggetto: BOLLETTINO DI VIGILANZA DEL 09.03.2018.

Analizzati i prodotti di previsione meteorologica relativi alla Previsione Sinottica sull'Italia e la Previsione Quantitativa di precipitazione per le zone di vigilanza meteorologica emesse dal Dipartimento della Protezione Civile, Centro Funzionale Centrale, Settore Meteo, si trasmettono le valutazioni formulate dal Centro Funzionale Decentrato del Molise per il territorio regionale, contenute nell'allegato Bollettino di Vigilanza Regionale.

Pertanto si invitano i soggetti in indirizzo a voler adottare le iniziative opportune.

Eventuali ulteriori comunicazioni saranno inoltrate in relazione all'evoluzione delle condizioni meteorologiche.

Il presente Bollettino di vigilanza è consultabile sul sito web: www.protezionecivile.molise.it.

IL DIRETTORE DEL SERVIZIO DI PROTEZIONE CIVILE

ARCH. GIUSEPPE PITASSI

(DOCUMENTO INFORMATICO SOTTOSCRITTO CON
FIRMA DIGITALE AI SENSI DELL'ART. 24 DEL D.LGS.
07/03/2005, 82)






REGIONE MOLISE
1° Dipartimento della Presidenza della Giunta Regionale
Servizio di Protezione Civile
Centro Funzionale Decentrato



L'Italia è interessata da un debole promontorio interciclonico, che in breve lascerà spazio all'avanzata di una saccatura atlantica in arrivo da ovest. Oggi condizioni meteorologiche perlopiù stabili sul Paese, con residue precipitazioni sulla Sicilia. Ventilazione meridionale.

Oggi (dalle 14 alle 24):




Stato del cielo: sereno o poco nuvoloso, possibili nebbie nelle aree interne e fasce pedemontane in ore serali.

Temperature: senza variazioni significative.

Venti: da deboli a moderati nord occidentali.

Mare: mosso.

Domani (dalle 00 alle 24):



Stato del cielo: sereno o poco nuvoloso, possibili nebbie nelle aree interne e fasce pedemontane in rapido dissolvimento nella prima parte della giornata.

Temperature: in leggero rialzo, specie nei valori massimi.

Venti: deboli variabili, in rinforzo nel corso della giornata con orientamento da SSW.

Mare: da poco mosso a mosso.

TENDENZA

A partire dalla seconda parte della giornata di domenica si assisterà ad un progressivo peggioramento delle condizioni meteorologiche, per effetto di una nuova perturbazione di origine atlantica in avvicinamento da ovest.



REGIONE MOLISE
I° Dipartimento della Presidenza della Giunta Regionale
Servizio di Protezione Civile
Centro Funzionale Decentrato



BOLLETTINO DI SINTESI DELLE CRITICITÀ

Rif.: Direttiva del Presidente del Consiglio dei Ministri del 27/02/2004 "Indirizzi Operativi per la gestione organizzativa e funzionale del Sistema di Allertamento Nazionale e Regionale per il rischio idrogeologico e idraulico ai fini di Protezione Civile". D.G.R. n°152 del 23.02.2009 "Sistema di Allertamento Regionale per il rischio idraulico ed idrogeologico".

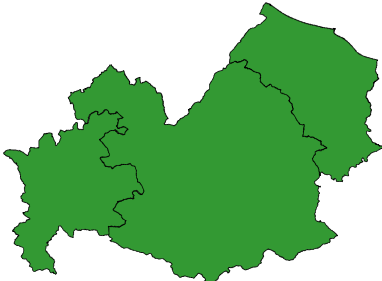
Premesso che:

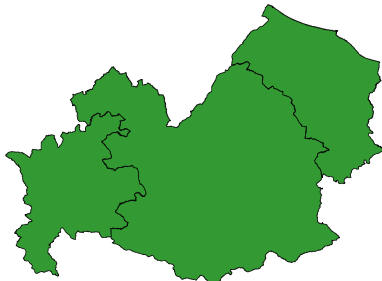
- Non sono in corso avvisi;

Il Centro Funzionale della Regione Molise:

- sulla base del Bollettino di Previsione Meteorologica emesso in data odierna dal Settore Meteo del Centro Funzionale Centrale del Dipartimento della Protezione Civile;
- tenuto conto dello stato di saturazione dei suoli, nonché dei livelli idrometrici registrati nelle ultime ore, nonché della prosecuzione della fase di pre-allerta relativa al Piano di Emergenza Diga del Liscione.

Valuta le seguenti Criticità:

OGGI 	ZONE DI ALLERTA	Tipo Criticità	Livello Criticità
	Medio Sangro-Alto Volturno (Zona A)	Meteo	Nessuna
		Idraulica	Nessuna
		Idrogeologica Localizzata	Nessuna
	Frentani-Sannio-Matese (Zona B)	Meteo	Nessuna
		Idraulica	Nessuna
		Idrogeologica Localizzata	Nessuna
	Litoranea (zona C)	Meteo	Nessuna
		Idraulica	Nessuna
Idrogeologica Localizzata		Nessuna	

DOMANI 	ZONE DI ALLERTA	Tipo Criticità	Livello Criticità
	Medio Sangro-Alto Volturno (Zona A)	Meteo	Nessuna
		Idraulica	Nessuna
		Idrogeologica Localizzata	Nessuna
	Frentani-Sannio-Matese (Zona B)	Meteo	Nessuna
		Idraulica	Nessuna
		Idrogeologica Localizzata	Nessuna
	Litoranea (zona C)	Meteo	Nessuna
		Idraulica	Nessuna
Idrogeologica Localizzata		Nessuna	

Previsioni pericolo neve e valanghe: www.meteomont.gov.it ed allegato

Note: Prosegue la fase di pre-allerta relativa al Piano di Emergenza Diga Liscione.

Doc. CFD MOL_085
del **09.03.2018**

IL PREVISORE
Antonio CARDILLO