



**REGIONE MOLISE**  
*I DIPARTIMENTO DELLA PRESIDENZA DELLA GIUNTA REGIONALE*  
**SERVIZIO DI PROTEZIONE CIVILE**



**Doc. CFD MOL\_320**  
*Del 07.10.2017*

**Dipartimento Nazionale della Protezione Civile**  
**Presidente della Giunta Regionale**  
**Prefetture (Campobasso e Isernia)**  
**Province (Campobasso e Isernia)**  
**A.S.R.E.M.**  
**Consorzi di Bonifica (Venafro, Larino, Termoli)**  
**Consorzi Industriali (Campobasso, Termoli, Isernia-Venafro)**  
**Molise Acque – Consorzio Capitanata**  
**A tutti i Comuni della Regione Molise**  
**Direzione regionale VV.F.**  
**Comando Regionale CC Forestali**  
**Capitaneria di Porto (Termoli)**  
**Anas – Società Autostrade – Trenitalia – Enel – SGM Rete Gas – Telecom – SEA - RFI**  
**Parco Nazionale Abruzzo Lazio e Molise – Settore Mainarde**

**Oggetto: BOLLETTINO DI VIGILANZA DEL 07.10.2017.**

Analizzati i prodotti di previsione meteorologica relativi alla Previsione Sinottica sull'Italia e la Previsione Quantitativa di precipitazione per le zone di vigilanza meteorologica emesse dal Dipartimento della Protezione Civile, Centro Funzionale Centrale, Settore Meteo, si trasmettono le valutazioni formulate dal Centro Funzionale Decentrato del Molise per il territorio regionale, contenute nell'allegato Bollettino di Vigilanza Regionale, integrato con i prodotti stagionali del Bollettino rischio incendi boschivi e Bollettino bioclimatico.

Pertanto si invitano i soggetti in indirizzo a voler adottare le iniziative opportune.

Eventuali ulteriori comunicazioni saranno inoltrate in relazione all'evoluzione delle condizioni meteorologiche.

Il presente Bollettino di vigilanza è consultabile sul sito web: [www.protezionecivile.molise.it](http://www.protezionecivile.molise.it).

**IL DIRETTORE DEL SERVIZIO DI PROTEZIONE CIVILE**

**ARCH. GIUSEPPE PITASSI**

(DOCUMENTO INFORMATICO SOTTOSCRITTO CON  
FIRMA DIGITALE AI SENSI DELL'ART.24 DEL D.LGS.  
07/03/2005, 82)





# REGIONE MOLISE

I° Dipartimento della Presidenza della Giunta Regionale

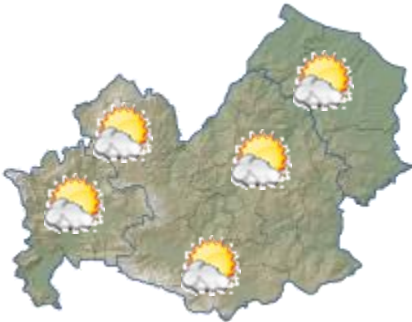
Servizio di Protezione Civile

Centro Funzionale Decentrato



Una perturbazione atlantica ha attraversato gran parte dell'Italia e nelle prossime ore determinerà residua instabilità sul medio versante adriatico ed al sud; nel contempo la forte ventilazione dai quadranti settentrionali, specie su Sardegna e regioni centro-meridionali, persisterà anche per la giornata odierna. Domani prevarranno condizioni di stabilità, ad eccezione dell'arco alpino dove si addenseranno annuvolamenti, specie sui settori di confine. Lunedì le correnti nord-occidentali in quota acquisiranno una debole curvatura ciclonica, recando nuovi annuvolamenti associati a locali precipitazioni sulle regioni tirreniche centro-meridionali.

## Oggi (dalle 14 alle 24):



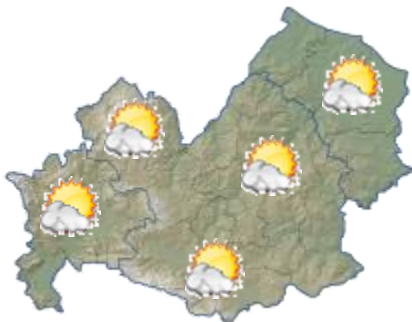
**Stato del cielo:** irregolarmente nuvoloso con addensamenti sparsi ma senza fenomeni associati. Graduale diminuzione della copertura dal pomeriggio-sera.

**Temperature:** in generale diminuzione.

**Venti:** forti settentrionali in graduale attenuazione in serata.

**Mare:** inizialmente molto mosso con moto ondoso in attenuazione dalla sera.

## Domani



**Stato del cielo:** poco nuvoloso su tutto il territorio.

**Temperature:** in lieve aumento nei valori massimi.

**Venti:** deboli variabili.

**Mare:** poco mosso.

## TENDENZA

Lunedì permangono condizioni di stabilità atmosferica.

Doc. CFD MOL\_320  
del 07.10.2017

IL PREVISORE:  
MDS



**REGIONE MOLISE**  
**I° Dipartimento della Presidenza della Giunta Regionale**  
**Servizio di Protezione Civile**  
**Centro Funzionale Decentrato**



**BOLLETTINO DI SINTESI DELLE CRITICITÀ**

Rif.: Direttiva del Presidente del Consiglio dei Ministri del 27/02/2004 “Indirizzi Operativi per la gestione organizzativa e funzionale del Sistema di Allertamento Nazionale e Regionale per il rischio idrogeologico e idraulico ai fini di Protezione Civile”. D.G.R. n°152 del 23.02.2009 “Sistema di Allertamento Regionale per il rischio idraulico ed idrogeologico”.

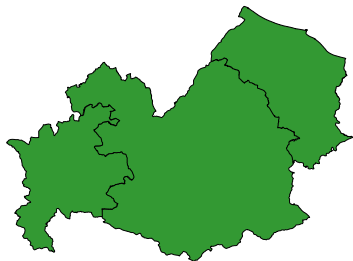
Premesso che;  
 Non sono in corso avvisi.

Il Centro Funzionale della Regione Molise:

- Sulla base del Bollettino di Vigilanza Meteorologica per il Molise emesso in data odierna dal Settore Meteo del Centro Funzionale Centrale del Dipartimento della Protezione Civile;
- Tenuto conto dello stato di saturazione dei suoli, nonché dei livelli idrometrici registrati nelle ultime ore;

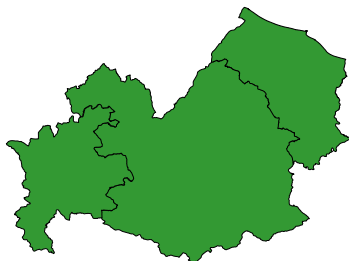
Valuta le seguenti Criticità:

**OGGI**



ZONE DI ALLERTA	Tipo Criticità	Livello Criticità
Medio Sangro-Alto Volturno (Zona A)	Meteo	Nessuna
	Idraulica	Nessuna
	Idrogeologica Localizzata	Nessuna
Frentani-Sannio-Matese (Zona B)	Meteo	Nessuna
	Idraulica	Nessuna
	Idrogeologica Localizzata	Nessuna
Litoranea (zona C)	Meteo	Nessuna
	Idraulica	Nessuna
	Idrogeologica Localizzata	Nessuna

**DOMANI**



ZONE DI ALLERTA	Tipo Criticità	Livello Criticità
Medio Sangro-Alto Volturno (Zona A)	Meteo	Nessuna
	Idraulica	Nessuna
	Idrogeologica Localizzata	Nessuna
Frentani-Sannio-Matese (Zona B)	Meteo	Nessuna
	Idraulica	Nessuna
	Idrogeologica Localizzata	Nessuna
Litoranea (zona C)	Meteo	Nessuna
	Idraulica	Nessuna
	Idrogeologica Localizzata	Nessuna

**NOTE:** dal pomeriggio di oggi precipitazioni sparse, soprattutto sui settori orientali, con cumulate da deboli a moderate, venti forti settentrionali con raffiche di burrasca.

**Doc. CFD MOL\_320**  
**del 07.10.2017**

**IL PREVISORE:**  
**MDS**