



**REGIONE MOLISE**  
*I DIPARTIMENTO DELLA PRESIDENZA DELLA GIUNTA REGIONALE*  
**SERVIZIO DI PROTEZIONE CIVILE**



**Doc. CFD MOL\_174**  
*del 24.05.2017*

**Dipartimento Nazionale della Protezione Civile**  
**Presidente della Giunta Regionale**  
**Prefetture (Campobasso e Isernia)**  
**Province (Campobasso e Isernia)**  
**A.S.R.E.M.**  
**Consorzi di Bonifica (Venafro, Larino, Termoli)**  
**Consorzi Industriali (Campobasso, Termoli, Isernia-Venafro)**  
**Molise Acque – Consorzio Capitanata**  
**A tutti i Comuni della Regione Molise**  
**Direzione regionale VV.F.**  
**Comando Regionale CC Forestali**  
**Capitaneria di Porto (Termoli)**  
**Anas – Società Autostrade – Trenitalia – Enel – SGM Rete Gas – Telecom – SEA - RFI**  
**Parco Nazionale Abruzzo Lazio e Molise – Settore Mainarde**

**Oggetto: BOLLETTINO DI VIGILANZA DEL 24.05.2017.**

Analizzati i prodotti di previsione meteorologica relativi alla Previsione Sinottica sull'Italia e la Previsione Quantitativa di precipitazione per le zone di vigilanza meteorologica emesse dal Dipartimento della Protezione Civile, Centro Funzionale Centrale, Settore Meteo, si trasmettono le valutazioni formulate dal Centro Funzionale Decentrato del Molise per il territorio regionale, contenute nell'allegato Bollettino di Vigilanza Regionale.

Pertanto si invitano i soggetti in indirizzo a voler adottare le iniziative opportune.

Eventuali ulteriori comunicazioni saranno inoltrate in relazione all'evoluzione delle condizioni meteorologiche.

Il presente Bollettino di vigilanza è consultabile sul sito web: [www.protezionecivile.molise.it](http://www.protezionecivile.molise.it).

**IL DIRETTORE DEL SERVIZIO DI PROTEZIONE CIVILE**

**ARCH. GIUSEPPE PITASSI**

(DOCUMENTO INFORMATICO SOTTOSCRITTO CON  
FIRMA DIGITALE AI SENSI DELL'ART. 24 DEL D.LGS.  
07/03/2005, 82)



*C.DA SELVA DEL CAMPO, SNC – 86020 CAMPOCHIARO (CB)*  
*SALA OPERATIVA 0874.3141 - 7791 - NUMERO VERDE PER L'EMERGENZA 800 120 021*  
*E-MAIL [regionemolise@cert.regione.molise.it](mailto:regionemolise@cert.regione.molise.it) - [sala.operativa@pec.protezionecivile.molise.it](mailto:sala.operativa@pec.protezionecivile.molise.it)*

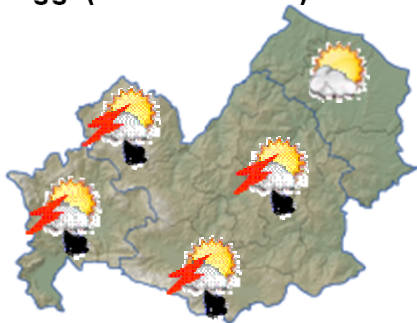


**REGIONE MOLISE**  
*I° Dipartimento della Presidenza della Giunta Regionale*  
*Servizio di Protezione Civile*  
*Centro Funzionale Decentrato*



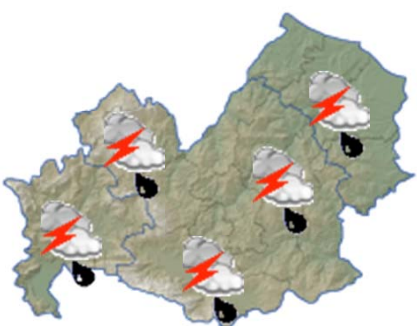
Il nostro Paese continua ad essere posizionato sul bordo orientale di un vasto promontorio che interessa gran parte dell'Europa occidentale e che mantiene generali condizioni di stabilità. Tuttavia, la debole curvatura ciclonica del flusso favorisce locali fenomeni d'instabilità pomeridiana su Triveneto e zone più interne ed appenniniche. Dalla tarda serata e nella prossima notte, un'onda transiente con un nucleo di aria più fredda approccerà alle nostre regioni di nord-est, propagandosi domani sulle regioni del versante adriatico e sul meridione peninsulare. Venerdì, residua instabilità al Sud, mentre su tutto il resto del territorio si afferma un robusto campo anticiclonico che assicurerà nei giorni successivi tempo stabile e soleggiato.

**Oggi (dalle 14 alle 24):**



**Stato del cielo:** iniziali condizioni di cielo sereno o poco nuvoloso, nelle ore pomeridiane, specie sui rilievi e zone interne, si potranno registrare precipitazioni isolate a prevalente carattere di rovescio o temporale con quantitativi cumulati da deboli a puntualmente moderati.  
**Temperature:** localmente forti dai quadranti settentrionali.  
**Venti:** deboli di direzione variabile  
**Mare:** da mosso a molto mosso.

**Domani**



**Stato del cielo:** nuvolosità irregolare con precipitazioni isolate a prevalente carattere di rovescio o temporale in miglioramenti dalla serata.  
**Temperature:** in sensibile calo nei valori massimi.  
**Venti:** : localmente forti dai quadranti settentrionali.  
**Mare:** mosso.

**TENDENZA**

Venerdì residua variabilità.

Doc. CFD MOL\_174  
del 24.05.2017

IL PREVISORE:  
GDL



**REGIONE MOLISE**  
**I° Dipartimento della Presidenza della Giunta Regionale**  
**Servizio di Protezione Civile**  
**Centro Funzionale Decentrato**



**BOLLETTINO DI SINTESI DELLE CRITICITÀ**

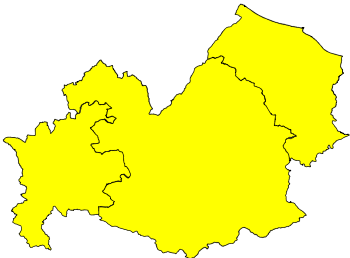
Rif.: Direttiva del Presidente del Consiglio dei Ministri del 27/02/2004 "Indirizzi Operativi per la gestione organizzativa e funzionale del Sistema di Allertamento Nazionale e Regionale per il rischio idrogeologico e idraulico ai fini di Protezione Civile". D.G.R. n°152 del 23.02.2009 "Sistema di Allertamento Regionale per il rischio idraulico ed idrogeologico".

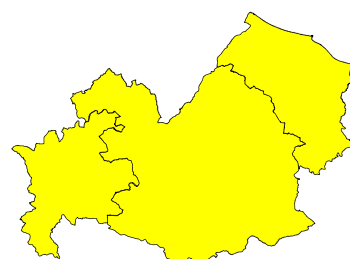
Premesso che;  
 Non sono in corso Avvisi

Il Centro Funzionale della Regione Molise:

- Sulla base del Bollettino di Vigilanza Meteorologica per il Molise emesso in data odierna dal Settore Meteo del Centro Funzionale Centrale del Dipartimento della Protezione Civile;
- Tenuto conto dello stato di saturazione dei suoli, nonché dei livelli idrometrici registrati nelle ultime ore;

Valuta le seguenti Criticità:

<b>OGGI</b>  	ZONE DI ALLERTA	Tipo Criticità	Livello Criticità
	Medio Sangro-Alto Volturno (Zona A)	Meteo	Ordinaria
		Idraulica	Nessuna
		Idrogeologica Localizzata	Ordinaria
	Frentani-Sannio-Matese (Zona B)	Meteo	Ordinaria
		Idraulica	Nessuna
		Idrogeologica Localizzata	Ordinaria
	Litoranea (zona C)	Meteo	Ordinaria
		Idraulica	Nessuna
Idrogeologica Localizzata		Nessuna	

<b>DOMANI</b>  	ZONE DI ALLERTA	Tipo Criticità	Livello Criticità
	Medio Sangro-Alto Volturno (Zona A)	Meteo	Ordinaria
		Idraulica	Nessuna
		Idrogeologica Localizzata	Ordinaria
	Frentani-Sannio-Matese (Zona B)	Meteo	Ordinaria
		Idraulica	Nessuna
		Idrogeologica Localizzata	Ordinaria
	Litoranea (zona C)	Meteo	Ordinaria
		Idraulica	Nessuna
Idrogeologica Localizzata		Ordinaria	

**NOTE:** Previste precipitazioni isolate, anche a carattere di rovescio o breve temporale, dal pomeriggio sera e fino alle prime ore di domani mattina anche sulla zona costiera.

**Doc. CFD MOL\_174**  
**del 24.05.2017**

**IL PREVISORE:**  
**GDL**