



**REGIONE MOLISE**  
*I DIPARTIMENTO DELLA PRESIDENZA DELLA GIUNTA REGIONALE*  
**SERVIZIO DI PROTEZIONE CIVILE**



**Doc. CFD MOL\_126**  
*del 11.04.2017*

**Dipartimento Nazionale della Protezione Civile**  
**Presidente della Giunta Regionale**  
**Prefetture (Campobasso e Isernia)**  
**Province (Campobasso e Isernia)**  
**A.S.R.E.M.**  
**Consorzi di Bonifica (Venafro, Larino, Termoli)**  
**Consorzi Industriali (Campobasso, Termoli, Isernia-Venafro)**  
**Molise Acque – Consorzio Capitanata**  
**A tutti i Comuni della Regione Molise**  
**Direzione regionale VV.F.**  
**Comando Regionale CC Forestali**  
**Capitaneria di Porto (Termoli)**  
**Anas – Società Autostrade – Trenitalia – Enel – SGM Rete Gas – Telecom – SEA - RFI**  
**Parco Nazionale Abruzzo Lazio e Molise – Settore Mainarde**

**Oggetto: BOLLETTINO DI VIGILANZA DEL 11.04.2017.**

Analizzati i prodotti di previsione meteorologica relativi alla Previsione Sinottica sull'Italia e la Previsione Quantitativa di precipitazione per le zone di vigilanza meteorologica emesse dal Dipartimento della Protezione Civile, Centro Funzionale Centrale, Settore Meteo, si trasmettono le valutazioni formulate dal Centro Funzionale Decentrato del Molise per il territorio regionale, contenute nell'allegato Bollettino di Vigilanza Regionale.

Pertanto si invitano i soggetti in indirizzo a voler adottare le iniziative opportune.

Eventuali ulteriori comunicazioni saranno inoltrate in relazione all'evoluzione delle condizioni meteorologiche.

Il presente Bollettino di vigilanza è consultabile sul sito web: [www.protezionecivile.molise.it](http://www.protezionecivile.molise.it).

**IL DIRETTORE DEL SERVIZIO DI PROTEZIONE CIVILE**  
**ARCH. GIUSEPPE PITASSI**

(DOCUMENTO INFORMATICO SOTTOSCRITTO CON  
FIRMA DIGITALE AI SENSI DELL'ART.24 DEL D.LGS.  
07/03/2005, 82)



*C.DA SELVA DEL CAMPO, SNC – 86020 CAMPOCHIARO (CB)*  
*SALA OPERATIVA 0874.3141 - 7791 - NUMERO VERDE PER L'EMERGENZA 800 120 021*  
*E-MAIL [regionemolise@cert.regione.molise.it](mailto:regionemolise@cert.regione.molise.it) - [sala.operativa@pec.protezionecivile.molise.it](mailto:sala.operativa@pec.protezionecivile.molise.it)*



# REGIONE MOLISE

I° Dipartimento della Presidenza della Giunta Regionale

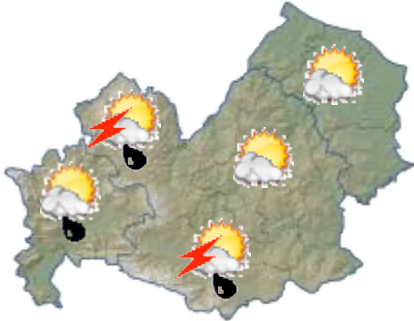
Servizio di Protezione Civile

Centro Funzionale Decentrato



L'Italia si trova posizionata tra un'area di alta pressione sul vicino Atlantico ed una vasta circolazione depressionaria che abbraccia gran parte dell'Europa centro-settentrionale. In tale contesto, prevarranno sul nostro Paese oggi e domani correnti in quota nord occidentali a debole curvatura ciclonica, che determineranno fenomeni d'instabilità pomeridiana sulle aree interne e montuose. Giovedì una temporanea rimonta del geopotenziale limiterà l'instabilità diurna alle estreme regioni meridionali.

## Oggi (dalle 14 alle 24):



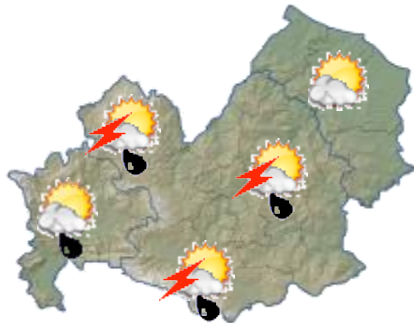
**Stato del cielo:** irregolarmente nuvoloso con addensamenti a ridosso della dorsale appenninica a cui saranno associate brevi rovesci.

**Temperature:** senza variazioni di rilievo.

**Venti:** inizialmente deboli variabili in rotazione da nord con rinforzi lungo la fascia costiera.

**Mare:** poco mosso con moto ondoso in graduale aumento.

## Domani



**Stato del cielo:** irregolarmente nuvoloso con addensamenti durante le ore centrali della giornata sulle aree interne a cui saranno associate precipitazioni isolate anche a carattere di rovescio o breve temporale.

**Temperature:** in lieve diminuzione.

**Venti:** da deboli a moderati dai quadranti settentrionali.

**Mare:** mosso.

## TENDENZA

Nella giornata di giovedì permangono residue condizioni di instabilità atmosferica.

Doc. CFD MOL\_126  
del 11.04.2017

IL PREVISORE:  
MDS



**REGIONE MOLISE**  
**I° Dipartimento della Presidenza della Giunta Regionale**  
**Servizio di Protezione Civile**  
**Centro Funzionale Decentrato**



**BOLLETTINO DI SINTESI DELLE CRITICITÀ**

Rif.: Direttiva del Presidente del Consiglio dei Ministri del 27/02/2004 “Indirizzi Operativi per la gestione organizzativa e funzionale del Sistema di Allertamento Nazionale e Regionale per il rischio idrogeologico e idraulico ai fini di Protezione Civile”. D.G.R. n°152 del 23.02.2009 “Sistema di Allertamento Regionale per il rischio idraulico ed idrogeologico”.

Premesso che:

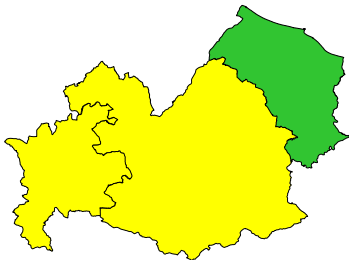
- Non sono in corso avvisi;

Il Centro Funzionale della Regione Molise:

- Sulla base del Bollettino di Vigilanza Meteorologica per il Molise emesso in data odierna dal Settore Meteo del Centro Funzionale Centrale del Dipartimento della Protezione Civile;
- Tenuto conto dello stato di saturazione dei suoli, nonché dei livelli idrometrici registrati nelle ultime ore;

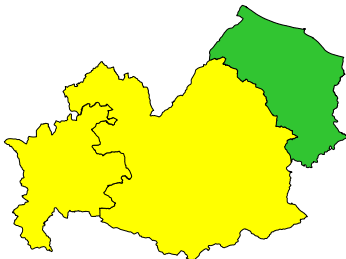
Valuta le seguenti Criticità:

**OGGI**



ZONE DI ALLERTA	Tipo Criticità	Livello Criticità
Medio Sangro-Alto Volturno (Zona A)	Meteo	Ordinaria
	Idraulica	Nessuna
	Idrogeologica Localizzata	Nessuna
Frentani-Sannio-Matese (Zona B)	Meteo	Ordinaria
	Idraulica	Nessuna
	Idrogeologica Localizzata	Nessuna
Litoranea (zona C)	Meteo	Nessuna
	Idraulica	Nessuna
	Idrogeologica Localizzata	Nessuna

**DOMANI**



ZONE DI ALLERTA	Tipo Criticità	Livello Criticità
Medio Sangro-Alto Volturno (Zona A)	Meteo	Ordinaria
	Idraulica	Nessuna
	Idrogeologica Localizzata	Ordinaria
Frentani-Sannio-Matese (Zona B)	Meteo	Ordinaria
	Idraulica	Nessuna
	Idrogeologica Localizzata	Ordinaria
Litoranea (zona C)	Meteo	Nessuna
	Idraulica	Nessuna
	Idrogeologica Localizzata	Nessuna

**NOTE:** nel pomeriggio di oggi e di domani possibilità di precipitazioni isolate, anche a carattere di rovescio o breve temporale, soprattutto sulle zone interne a ridosso della dorsale appenninica.

**NEVE E VALANGHE:** il bollettino Valanghe è consultabile sul sito - [WWW.METEOMONT.ORG](http://WWW.METEOMONT.ORG) -

**Doc. CFD MOL\_126**  
**del 11.04.2017**

**IL PREVISORE:**  
**MDS**