



**REGIONE MOLISE**  
*I DIPARTIMENTO DELLA PRESIDENZA DELLA GIUNTA REGIONALE*  
**SERVIZIO DI PROTEZIONE CIVILE**



**Doc. CFD MOL\_113**  
*del 30.03.2017*

**Dipartimento Nazionale della Protezione Civile**  
**Presidente della Giunta Regionale**  
**Prefetture (Campobasso e Isernia)**  
**Province (Campobasso e Isernia)**  
**A.S.R.E.M.**  
**Consorzi di Bonifica (Venafro, Larino, Termoli)**  
**Consorzi Industriali (Campobasso, Termoli, Isernia-Venafro)**  
**Molise Acque – Consorzio Capitanata**  
**A tutti i Comuni della Regione Molise**  
**Direzione regionale VV.F.**  
**Comando Regionale CC Forestali**  
**Capitaneria di Porto (Termoli)**  
**Anas – Società Autostrade – Trenitalia – Enel – SGM Rete Gas – Telecom – SEA - RFI**  
**Parco Nazionale Abruzzo Lazio e Molise – Settore Mainarde**

**Oggetto: BOLLETTINO DI VIGILANZA DEL 30.03.2017.**

Analizzati i prodotti di previsione meteorologica relativi alla Previsione Sinottica sull'Italia e la Previsione Quantitativa di precipitazione per le zone di vigilanza meteorologica emesse dal Dipartimento della Protezione Civile, Centro Funzionale Centrale, Settore Meteo, si trasmettono le valutazioni formulate dal Centro Funzionale Decentrato del Molise per il territorio regionale, contenute nell'allegato Bollettino di Vigilanza Regionale.

Pertanto si invitano i soggetti in indirizzo a voler adottare le iniziative opportune.

Eventuali ulteriori comunicazioni saranno inoltrate in relazione all'evoluzione delle condizioni meteorologiche.

Il presente Bollettino di vigilanza è consultabile sul sito web: [www.protezionecivile.molise.it](http://www.protezionecivile.molise.it).

**IL DIRETTORE DEL SERVIZIO DI PROTEZIONE CIVILE**  
**ARCH. GIUSEPPE PITASSI**

(DOCUMENTO INFORMATICO SOTTOSCRITTO CON  
FIRMA DIGITALE AI SENSI DELL'ART.24 DEL D.LGS.  
07/03/2005, 82)



*C.DA SELVA DEL CAMPO, SNC – 86020 CAMPOCHIARO (CB)*  
*SALA OPERATIVA 0874.3141 - 7791 - NUMERO VERDE PER L'EMERGENZA 800 120 021*  
*E-MAIL [regionemolise@cert.regione.molise.it](mailto:regionemolise@cert.regione.molise.it) - [sala.operativa@pec.protezionecivile.molise.it](mailto:sala.operativa@pec.protezionecivile.molise.it)*

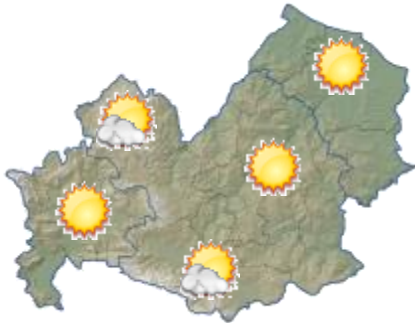


**REGIONE MOLISE**  
*I° Dipartimento della Presidenza della Giunta Regionale*  
*Servizio di Protezione Civile*  
*Centro Funzionale Decentrato*



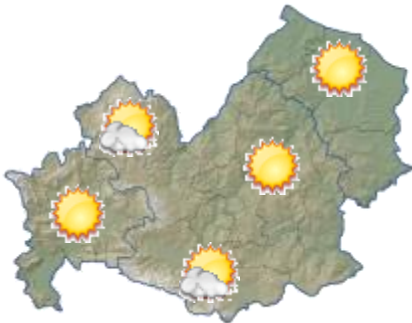
Sul nostro Paese si è consolidato un robusto campo anticiclonico che porta tempo stabile e soleggiato su tutto il Territorio italiano con temperature massime in aumento. Domani le condizioni rimarranno invariate, ma da sabato si avvierà una fase di maltempo per l'arrivo di una perturbazione atlantica, che interesserà inizialmente la Sardegna e parte del settentrione, per poi estendersi domenica a tutte le regioni tirreniche.

**Oggi (dalle 14 alle 24):**



**Stato del cielo:** sereno, con al più sporadici e temporanei annuvolamenti in prossimità dei rilievi, senza fenomenologia associata.  
**Temperature:** in lieve aumento le massime.  
**Venti:** deboli dai quadranti settentrionali con rinforzi locali, soprattutto lungo la costa.  
**Mare:** da poco mosso a mosso.

**Domani**



**Stato del cielo:** prevalentemente sereno, al più poco nuvoloso in prossimità dei rilievi, senza fenomeni associati.  
**Temperature:** in ulteriore generale aumento.  
**Venti:** da deboli a moderati, dai quadranti nord-occidentali tendenti dalla serata a provenire da occidente.  
**Mare:** da poco mosso a mosso.

**TENDENZA**

Ad iniziare da sabato si avvierà una fase di tempo instabile per l'arrivo di una perturbazione atlantica che interesserà dapprima la Sardegna e parte del settentrione, per poi estendersi domenica a tutte le regioni tirreniche.



**REGIONE MOLISE**  
**I° Dipartimento della Presidenza della Giunta Regionale**  
**Servizio di Protezione Civile**  
**Centro Funzionale Decentrato**



**BOLLETTINO DI SINTESI DELLE CRITICITÀ**

Rif.: Direttiva del Presidente del Consiglio dei Ministri del 27/02/2004 “Indirizzi Operativi per la gestione organizzativa e funzionale del Sistema di Allertamento Nazionale e Regionale per il rischio idrogeologico e idraulico ai fini di Protezione Civile”. D.G.R. n°152 del 23.02.2009 “Sistema di Allertamento Regionale per il rischio idraulico ed idrogeologico”.

Premesso che:

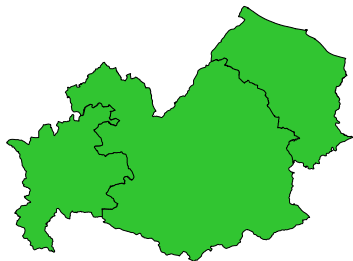
- Non sono in corso Avvisi;

Il Centro Funzionale della Regione Molise:

- Sulla base del Bollettino di Vigilanza Meteorologica per il Molise emesso in data odierna dal Settore Meteo del Centro Funzionale Centrale del Dipartimento della Protezione Civile;
- Tenuto conto dello stato di saturazione dei suoli, nonché dei livelli idrometrici registrati nelle ultime ore;

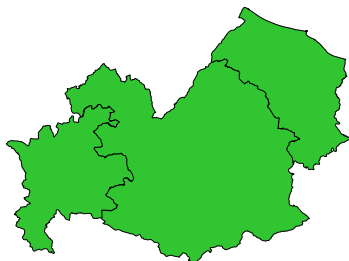
Valuta le seguenti Criticità:

**OGGI**



ZONE DI ALLERTA	Tipo Criticità	Livello Criticità
Medio Sangro-Alto Volturno (Zona A)	Meteo	Nessuna
	Idraulica	Nessuna
	Idrogeologica Localizzata	Nessuna
Frentani-Sannio-Matese (Zona B)	Meteo	Nessuna
	Idraulica	Nessuna
	Idrogeologica Localizzata	Nessuna
Litoranea (zona C)	Meteo	Nessuna
	Idraulica	Nessuna
	Idrogeologica Localizzata	Nessuna

**DOMANI**



ZONE DI ALLERTA	Tipo Criticità	Livello Criticità
Medio Sangro-Alto Volturno (Zona A)	Meteo	Nessuna
	Idraulica	Nessuna
	Idrogeologica Localizzata	Nessuna
Frentani-Sannio-Matese (Zona B)	Meteo	Nessuna
	Idraulica	Nessuna
	Idrogeologica Localizzata	Nessuna
Litoranea (zona C)	Meteo	Nessuna
	Idraulica	Nessuna
	Idrogeologica Localizzata	Nessuna

**NOTE: --.**

**NEVE E VALANGHE:** in caso di necessità, il bollettino Valanghe è consultabile sul sito [-WWW.METEOMONT.ORG-](http://WWW.METEOMONT.ORG)

**Doc. CFD MOL\_113**  
**del 30.03.2017**

**IL PREVISORE:**  
**MP**