



**REGIONE MOLISE**  
*I DIPARTIMENTO DELLA PRESIDENZA DELLA GIUNTA REGIONALE*  
**SERVIZIO DI PROTEZIONE CIVILE**



**Doc. CFD MOL\_79**  
*del 02.03.2017*

**Dipartimento Nazionale della Protezione Civile**  
**Presidente della Giunta Regionale**  
**Prefetture (Campobasso e Isernia)**  
**Province (Campobasso e Isernia)**  
**A.S.R.E.M.**  
**Consorzi di Bonifica (Venafro, Larino, Termoli)**  
**Consorzi Industriali (Campobasso, Termoli, Isernia-Venafro)**  
**Molise Acque – Consorzio Capitanata**  
**A tutti i Comuni della Regione Molise**  
**Direzione regionale VV.F.**  
**Comando Regionale CC Forestali**  
**Capitaneria di Porto (Termoli)**  
**Anas – Società Autostrade – Trenitalia – Enel – SGM Rete Gas – Telecom – SEA - RFI**  
**Parco Nazionale Abruzzo Lazio e Molise – Settore Mainarde**

**Oggetto: BOLLETTINO DI VIGILANZA DEL 02.03.2017**

Analizzati i prodotti di previsione meteorologica relativi alla Previsione Sinottica sull'Italia e la Previsione Quantitativa di precipitazione per le zone di vigilanza meteorologica emesse dal Dipartimento della Protezione Civile, Centro Funzionale Centrale, Settore Meteo, si trasmettono le valutazioni formulate dal Centro Funzionale Decentrato del Molise per il territorio regionale, contenute nell'allegato Bollettino di Vigilanza Regionale.

Pertanto si invitano i soggetti in indirizzo a voler adottare le iniziative opportune.

Eventuali ulteriori comunicazioni saranno inoltrate in relazione all'evoluzione delle condizioni meteorologiche.

Il presente Bollettino di vigilanza è consultabile sul sito web: [www.protezionecivile.molise.it](http://www.protezionecivile.molise.it).

**IL DIRETTORE DEL SERVIZIO DI PROTEZIONE CIVILE**  
**ARCH. GIUSEPPE PITASSI**

(DOCUMENTO INFORMATICO SOTTOSCRITTO CON  
FIRMA DIGITALE AI SENSI DELL'ART.24 DEL D.LGS.  
07/03/2005, 82)



*C.DA SELVA DEL CAMPO, SNC – 86020 CAMPOCHIARO (CB)*  
*SALA OPERATIVA 0874.3141 - 7791 - NUMERO VERDE PER L'EMERGENZA 800 120 021*  
*E-MAIL [regionemolise@cert.regione.molise.it](mailto:regionemolise@cert.regione.molise.it) - [sala.operativa@pec.protezionecivile.molise.it](mailto:sala.operativa@pec.protezionecivile.molise.it)*




# REGIONE MOLISE

I° Dipartimento della Presidenza della Giunta Regionale  
Servizio di Protezione Civile  
Centro Funzionale Decentrato



L'Italia è sotto l'influenza di un flusso mediamente occidentale, responsabile di condizioni generalmente stabili e qualche annuvolamento, seppur associato ad isolate deboli precipitazioni tra alta Toscana e Liguria di levante. Domani sono attese nubi basse e qualche debole precipitazione solo sull'area di nord-ovest, fase iniziale dell'imminente ingresso di una nuova profonda saccatura che, da sabato, porterà un primo moderato peggioramento sul nord-ovest, in rapida estensione alle regioni centrali e, poi, a quelle meridionali

## Oggi (dalle 14 alle 24):



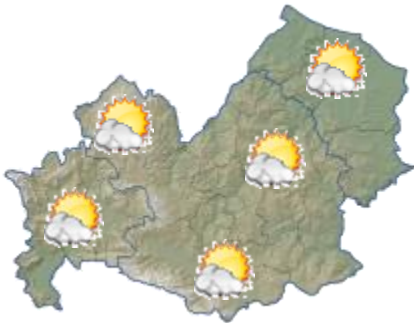
**Stato del cielo:** generalmente sereno con nuvolosità irregolare e qualche velatura, soprattutto nel pomeriggio ma senza fenomeni associati. Formazione di nebbie e foschie nelle aree vallive e fluviali durante le ore notturne.

**Temperature:** senza variazioni di rilievo.

**Venti:** moderati sud occidentali con locali rinforzi.

**Mare:** da mosso a molto mosso.

## Domani



**Stato del cielo:** generalmente sereno con nuvolosità irregolare, più compatta a ridosso dei rilievi, a cui non sarà associata fenomenologia. Formazione di nebbie e foschie nelle aree vallive e fluviali durante le ore notturne.

**Temperature:** senza variazioni di rilievo.

**Venti:** moderati sud occidentali con locali rinforzi.

**Mare:** molto mosso.

## TENDENZA

Da sabato, primo moderato peggioramento sul nord-ovest, in rapida estensione alle regioni centrali e, poi, a quelle meridionali a causa dell'ingresso di una nuova profonda saccatura.

Doc. CFD MOL\_79  
del 02.03.2017

IL PREVISORE:  
MP



**REGIONE MOLISE**  
**I° Dipartimento della Presidenza della Giunta Regionale**  
**Servizio di Protezione Civile**  
**Centro Funzionale Decentrato**



**BOLLETTINO DI SINTESI DELLE CRITICITÀ**

Rif.: Direttiva del Presidente del Consiglio dei Ministri del 27/02/2004 “Indirizzi Operativi per la gestione organizzativa e funzionale del Sistema di Allertamento Nazionale e Regionale per il rischio idrogeologico e idraulico ai fini di Protezione Civile”. D.G.R. n°152 del 23.02.2009 “Sistema di Allertamento Regionale per il rischio idraulico ed idrogeologico”.

Premesso che:

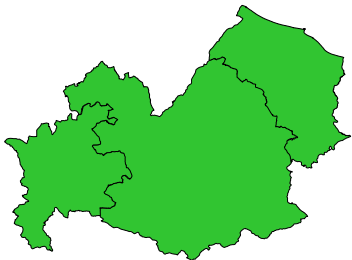
-Non sono in corso avvisi;

Il Centro Funzionale della Regione Molise:

- Sulla base del Bollettino di Vigilanza Meteorologica per il Molise emesso in data odierna dal Settore Meteo del Centro Funzionale Centrale del Dipartimento della Protezione Civile;
- Tenuto conto dello stato di saturazione dei suoli, nonché dei livelli idrometrici registrati nelle ultime ore;

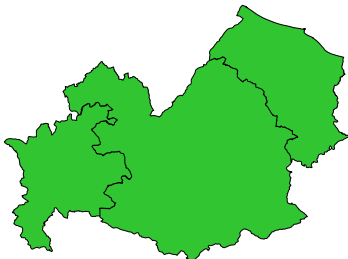
Valuta le seguenti Criticità:

**OGGI**



ZONE DI ALLERTA	Tipo Criticità	Livello Criticità
Medio Sangro-Alto Volturno (Zona A)	Meteo	Nessuna
	Idraulica	Nessuna
	Idrogeologica Localizzata	Nessuna
Frentani-Sannio-Matese (Zona B)	Meteo	Nessuna
	Idraulica	Nessuna
	Idrogeologica Localizzata	Nessuna
Litoranea (zona C)	Meteo	Nessuna
	Idraulica	Nessuna
	Idrogeologica Localizzata	Nessuna

**DOMANI**



ZONE DI ALLERTA	Tipo Criticità	Livello Criticità
Medio Sangro-Alto Volturno (Zona A)	Meteo	Nessuna
	Idraulica	Nessuna
	Idrogeologica Localizzata	Nessuna
Frentani-Sannio-Matese (Zona B)	Meteo	Nessuna
	Idraulica	Nessuna
	Idrogeologica Localizzata	Nessuna
Litoranea (zona C)	Meteo	Nessuna
	Idraulica	Nessuna
	Idrogeologica Localizzata	Nessuna

**NOTE: --**

**NEVE E VALANGHE:** in caso di assenza del Bollettino Valanghe, consultare il sito - [WWW.METEOMONT.ORG](http://WWW.METEOMONT.ORG)-

**Doc. CFD MOL\_79**  
**del 02.03.2017**

IL PREVISORE:  
**MP**