



REGIONE MOLISE
I° Dipartimento della Presidenza della Giunta Regionale
Servizio di Protezione Civile
Centro Funzionale Decentrato



Doc. CFDMol_393/2016

TRASMISSIONE A MEZZO PEC

Dipartimento Nazionale della Protezione Civile
Presidente della Giunta Regionale
Prefetture (Campobasso e Isernia)
Province (Campobasso e Isernia)
A.S.R.E.M. - Consorzi di Bonifica (Venafro, Larino, Termoli)
Consorzi Industriali (Campobasso, Termoli, Isernia-Venafro)
Molise Acque – Consorzio Capitanata
A tutti i Comuni della Regione Molise
Direzione regionale VV.F.
Comando regionale C.F.S
Capitaneria di Porto (Termoli)
Anas – Società Autostrade – Trenitalia – Enel – SGM Rete
Gas – Telecom – SEA - RFI
Parco Nazionale Abruzzo Lazio e Molise – Settore Mainarde

Bollettino di Vigilanza della Regione Molise

Analizzati i prodotti di previsione meteorologica relativi alla Previsione Sinottica sull'Italia e la Previsione Quantitativa di precipitazione per le zone di vigilanza meteorologica emesse dal Dipartimento della Protezione Civile, Centro Funzionale Centrale, Settore Meteo, si trasmettono le valutazioni formulate dal Centro Funzionale Decentrato del Molise per il territorio regionale, contenute nell'allegato **Bollettino di Vigilanza Regionale**.

Pertanto si invitano i soggetti in indirizzo a voler adottare le iniziative opportune.

Eventuali ulteriori comunicazioni saranno inoltrate in relazione all'evoluzione delle condizioni meteorologiche.

Il presente Bollettino di vigilanza è consultabile al sito web: www.protezionecivile.molise.it

IL DIRETTORE DEL I DIPARTIMENTO
ING. MARIOLGA MOGAVERO

DOCUMENTO INFORMATICO SOTTOSCRITTO CON FIRMA DIGITALE AI SENSI DELL'ART.24 DEL D.LGS. 07/03/2005, 82

Centro Funzionale del Molise C.da Selva del Campo snc 86020 Campochiaro (Cb)
Tel.: 0874 7791 – fax 0874 779977
800.120021 – www.protezionecivile.molise.it




REGIONE MOLISE
I° Dipartimento della Presidenza della Giunta Regionale
Servizio di Protezione Civile
Centro Funzionale Decentrato



Una struttura depressionaria posizionata sul Nord-Africa alimenta condizioni di debole instabilità sulla Sicilia associata ad un aumento della ventilazione nei bassi strati; sul resto del Paese tempo in prevalenza stabile, con nebbie estese sulle principali pianure per l'azione di un vasto promontorio che continua ad interessare gran parte dell'Europa centrale. Domani piogge e qualche temporale interesseranno la Sicilia, per effetto di sistemi che si sviluppano sul nord-Africa e che transitano sul Golfo della Sirte, associate ad una ulteriore intensificazione della ventilazione su Sardegna e regioni meridionali.

Oggi (dalle 14 alle 24):



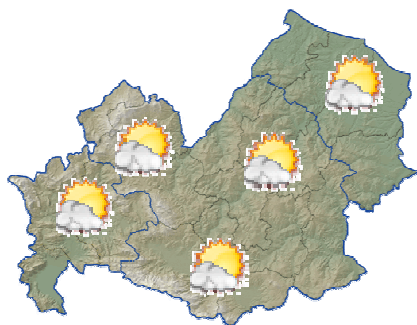
Stato del cielo: annuvolamenti sparsi con possibili deboli ed isolate precipitazioni, specie sulla zona centrale e sulla costa. Tendenza al miglioramento.

Temperature: senza variazioni di rilievo.

Venti: di provenienza orientale in intensificazione.

Mare: da mosso a molto mosso.

Domani



Stato del cielo: parziali ma temporanee velature in mattinata con tendenza a sereno o poco nuvoloso.

Temperature: in diminuzione nelle minime serali.

Venti: deboli di provenienza nord-orientale.

Mare: da molto mosso a mosso.

TENDENZA

Domenica configurazione poco evolutiva, seppur con tendenza a peggioramento dalla sera/notte sulla Sardegna

IL PREVISORE:
SDP



REGIONE MOLISE
I° Dipartimento della Presidenza della Giunta Regionale
Servizio di Protezione Civile
Centro Funzionale Decentrato



BOLLETTINO DI SINTESI DELLE CRITICITÀ

Rif.: Direttiva del Presidente del Consiglio dei Ministri del 27/02/2004 "Indirizzi Operativi per la gestione organizzativa e funzionale del Sistema di Allertamento Nazionale e Regionale per il rischio idrogeologico e idraulico ai fini di Protezione Civile". D.G.R. n°152 del 23.02.2009 "Sistema di Allertamento Regionale per il rischio idraulico ed idrogeologico".

Premesso che:

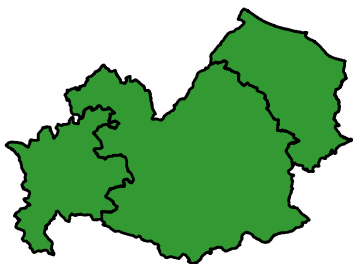
- Non sono in corso Avvisi;

Il Centro Funzionale della Regione Molise:

- Sulla base del Bollettino di Vigilanza Meteorologica per il Molise emesso in data odierna dal Settore Meteo del Centro Funzionale Centrale del Dipartimento della Protezione Civile;

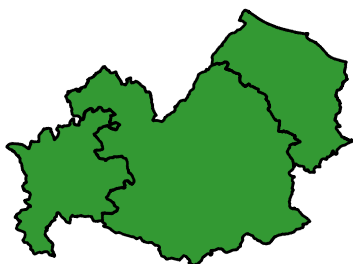
Valuta le seguenti Criticità:

OGGI



ZONE DI ALLERTA	Tipo Criticità	Livello Criticità
Medio Sangro-Alto Volturno (Zona A)	Meteo	Nessuna
	Idraulica	Nessuna
	Idrogeologica Localizzata	Nessuna
Frentani-Sannio-Matese (Zona B)	Meteo	Nessuna
	Idraulica	Nessuna
	Idrogeologica Localizzata	Nessuna
Litoranea (zona C)	Meteo	Nessuna
	Idraulica	Nessuna
	Idrogeologica Localizzata	Nessuna

DOMANI



ZONE DI ALLERTA	Tipo Criticità	Livello Criticità
Medio Sangro-Alto Volturno (Zona A)	Meteo	Nessuna
	Idraulica	Nessuna
	Idrogeologica Localizzata	Nessuna
Frentani-Sannio-Matese (Zona B)	Meteo	Nessuna
	Idraulica	Nessuna
	Idrogeologica Localizzata	Nessuna
Litoranea (zona C)	Meteo	Nessuna
	Idraulica	Nessuna
	Idrogeologica Localizzata	Nessuna

NOTE: ---.

IL PREVISORE:
SDP