



REGIONE MOLISE

SERVIZIO DI PROTEZIONE CIVILE

CENTRO FUNZIONALE DECENTRATO DEL MOLISE



Direttiva del Presidente del Consiglio dei Ministri del 27.02.2004 "Indirizzi operativi per la gestione organizzativa e funzionale del Sistema di Allertamento Nazionale e Regionale per il rischio idrogeologico e idraulico ai fini di Protezione Civile" - DGR Molise N° 78 del 19.02.2018 "Sistema di Allertamento Multi-Rischio della Regione Molise"

Bollettino di Vigilanza

num. 219 del giovedì 06/08/2020

IL PREVISORE:
DIEGO ANTONECCHIA

Inizio validità ore 14:00 L.T. del giovedì 06/08/2020

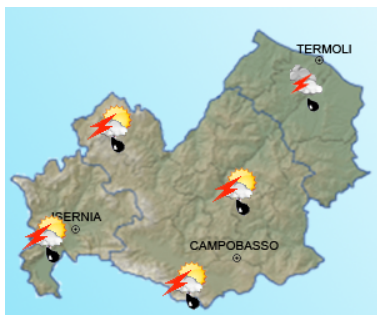
Fine validità ore 23:59 L.T. del 07/08/2020

Prossimo aggiornamento ore 14:00 L.T. del 07/08/2020

Previsione sinottica

Il minimo in quota staziona sul Meridione italiano e tende molto lentamente a colmarsi e a progredire verso sud-est. Esso determinerà oggi e domani ancora precipitazioni sparse, a prevalente carattere temporalesco, su Medio Adriatico e sulle regioni meridionali, mentre altrove la graduale affermazione di un promontorio riporta condizioni più stabili, con temperature in aumento.

Previsione meteorologica per oggi giovedì 06/08/2020 fino alle ore 23:59 L.T.



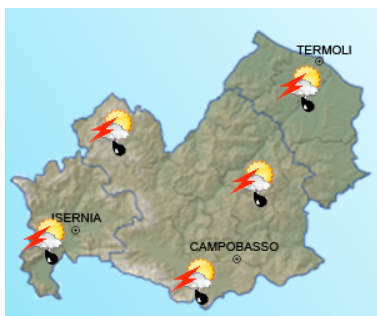
Stato del cielo: nuvolosità irregolare, a tratti intensa, associata a precipitazioni da isolate a sparse, a prevalente carattere di rovescio o temporale, con quantitativi cumulati da deboli a puntualmente moderati sul settore orientale.

Temperature: inferiori alla medie del periodo.

Venti: moderati dai quadranti settentrionali.

Mare: mosso.

Previsione meteorologica per domani 07/08/2020 fino alle ore 23:59 L.T.



Stato del cielo: sviluppo di addensamenti cumuliformi ad evoluzione diurna con possibilità di precipitazioni da isolate a sparse, a prevalente carattere di rovescio o temporale, con quantitativi cumulati deboli o puntualmente moderati.

Temperature: pressoché stazionarie.

Venti: da deboli a moderati in prevalenza dai quadranti settentrionali.

Mare: da poco mosso a mosso.

Tendenza

Previsione per il giovedì 06/08/2020 (+2D)

Sabato si prevedono ancora precipitazioni temporalesche al Meridione con un miglioramento a fine giornata grazie allo spostamento della depressione verso la Grecia.



C.DA SELVA DEL CAMPO, SNC - 86020 CAMPOCHIARO (CB)

SALA OPERATIVA 0874.7791

centro.funzionale@mail.regione.molise.it

regionemolise@cert.regione.molise.it

NUMERO VERDE PER L'EMERGENZA 800 120 021

sala.operativa@protezionecivile.molise.it

sala.operativa@pec.protezionecivile.molise.it



Direttiva del Presidente del Consiglio dei Ministri del 27.02.2004 "Indirizzi operativi per la gestione organizzativa e funzionale del Sistema di Allertamento Nazionale e Regionale per il rischio idrogeologico e idraulico ai fini di Protezione Civile" - DGR Molise N° 78 del 19.02.2018 "Sistema di Allertamento Multi-Rischio della Regione Molise"

Bollettino di Sintesi delle Criticità

IL PREVISORE:
DIEGO ANTONECCHIA

Inizio validità ore 14:00 L.T. del giovedì 06/08/2020
Fine validità ore 23:59 L.T. del giovedì 06/08/2020
Prossimo aggiornamento ore 14:00 L.T. del 07/08/2020

Premesso che:

E' in corso un Avviso di Allerta

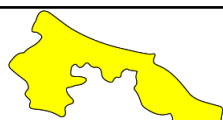
Il Centro Funzionale della Regione Molise:

- Sulla base della previsione sinottica sull'Italia e della previsione quantitativa di precipitazione per le zone di vigilanza meteorologica emesse in data odierna dal Settore Meteo del Centro Funzionale Centrale del Dipartimento della Protezione Civile;
- Sulla base dei dati disponibili registrati dalla rete di monitoraggio meteoidropluviometrica nelle ultime 24 ore;
- Oggi e domani previste precipitazioni da isolate a sparse, a prevalente carattere di rovescio o temporale, con quantitativi cumulati deboli o puntualmente moderati.

Valuta le seguenti criticità:

oggi

	Zone di Allerta			
	Tipo Criticità	A	B	C
	Idrogeologica	Giallo	Giallo	Giallo
	Idraulica	Verde	Verde	Verde
	Temporali	Giallo	Giallo	Giallo
	Vento	Verde	Verde	Verde
	Ondate di calore	Verde	Verde	Verde

	Zone di Allerta
	Tipo Criticità
	Litorale Molisano
	Moto ondoso

	Zone di Allerta					
	Tipo Criticità	Litoranea	Molise Centrale	Matese	Pentria	Alto Molise
	Incendi boschivi	Giallo	Verde	Verde	Verde	Verde



REGIONE MOLISE GIUNTA REGIONALE
 Protocollo Partenza N. 125999/2020 del 06-08-2020
 Doc. Principale - Copia Del Documento Firmato Digitalmente



REGIONE MOLISE

SERVIZIO DI PROTEZIONE CIVILE

CENTRO FUNZIONALE DECENTRATO DEL MOLISE



Direttiva del Presidente del Consiglio dei Ministri del 27.02.2004 "Indirizzi operativi per la gestione organizzativa e funzionale del Sistema di Allertamento Nazionale e Regionale per il rischio idrogeologico e idraulico ai fini di Protezione Civile" - DGR Molise N° 78 del 19.02.2018 "Sistema di Allertamento Multi-Rischio della Regione Molise"

IL PREVISORE:
DIEGO ANTONECCHIA

Inizio validità ore 00:00 L.T. del 07/08/2020
Fine validità ore 23:59 L.T. del 07/08/2020
Prossimo aggiornamento ore 14:00 L.T. del 07/08/2020

Premesso che:

E' in corso un Avviso di Allerta


Il Centro Funzionale della Regione Molise:

- Sulla base della previsione sinottica sull'Italia e della previsione quantitativa di precipitazione per le zone di vigilanza meteorologica emesse in data odierna dal Settore Meteo del Centro Funzionale Centrale del Dipartimento della Protezione Civile;
- Sulla base dei dati disponibili registrati dalla rete di monitoraggio meteoidropluviometrica nelle ultime 24 ore;
- Oggi e domani previste precipitazioni da isolate a sparse, a prevalente carattere di rovescio o temporale, con quantitativi cumulati deboli o puntualmente moderati.

Valuta le seguenti criticità:

domani

Zone di Allerta	Zone di Allerta		
	A	B	C
	Tipo Criticità		
	Idrogeologica	Giallo	Giallo
	Idraulica	Verde	Verde
	Temporali	Giallo	Giallo
	Vento	Verde	Verde
	Ondate di calore	Verde	Giallo

Zone di Allerta	
	Tipo Criticità
	Litorale Molisano
	Moto ondoso
	Verde

Zone di Allerta	Zone di Allerta				
	Litoranea	Molise Centrale	Matese	Pentria	Alto Molise
	Tipo Criticità				
	Incendi boschivi	Giallo	Giallo	Verde	Giallo
					Verde



C.DA SELVA DEL CAMPO, SNC - 86020 CAMPOCHIARO (CB)

SALA OPERATIVA 0874.7791

centro.funzionale@mail.regione.molise.it

regionemolise@cert.regione.molise.it

NUMERO VERDE PER L'EMERGENZA 800 120 021

sala.operativa@protezionecivile.molise.it

sala.operativa@pec.protezionecivile.molise.it



REGIONE MOLISE

SERVIZIO DI PROTEZIONE CIVILE

CENTRO FUNZIONALE DECENTRATO DEL MOLISE



Direttiva del Presidente del Consiglio dei Ministri del 27.02.2004 "Indirizzi operativi per la gestione organizzativa e funzionale del Sistema di Allertamento Nazionale e Regionale per il rischio idrogeologico e idraulico ai fini di Protezione Civile" - DGR Molise N° 78 del 19.02.2018 "Sistema di Allertamento Multi-Rischio della Regione Molise"

Analizzati i prodotti di previsione meteorologica relativi al documento Previsione Sinottica sull'Italia e la Previsione Quantitativa di precipitazione per le zone di vigilanza meteorologica emesse dal Dipartimento della Protezione Civile, Centro Funzionale Centrale, Settore Meteo, si trasmettono le valutazioni formulate dal Centro Funzionale Decentrato del Molise per il territorio regionale, contenute nell'allegato Bollettino di Vigilanza Regionale.

Pertanto si invitano i soggetti in indirizzo per i rispettivi adempimenti posti a loro carico, a voler adottare le iniziative più opportune.

Eventuali ulteriori comunicazioni saranno inoltrate in relazione all'evoluzione delle condizioni meteorologiche.

Il presente Bollettino di vigilanza è consultabile sul sito web: www.protezionecivile.molise.it.

IL DIRETTORE DEL IV DIPARTIMENTO
Servizio di Protezione Civile
Arch. Manuele Brasiello

(DOCUMENTO INFORMATICO SOTTOSCRITTO CON FIRMA
DIGITALE AI SENSI DELL'ART. 24 DEL D.LGS. 07/03/2005,82)

Lista distribuzione bollettino

Dipartimento Nazionale della Protezione Civile

Presidente della Giunta Regionale

Prefetture (Campobasso e Isernia)

Province (Campobasso e Isernia)

A.S.R.E.M.

Consorzi di Bonifica (Venafro, Larino, Termoli)

Consorzi Industriali (Campobasso, Termoli, Isernia-Venafro)

Molise Acque – Consorzio Capitanata - Consorzio Vasto

Comuni della Regione Molise

Enti gestori sistemi di trasporto: Anas – Società Autostrade – RFI – Trenitalia

Enti gestori servizi Enel – SGM Rete Gas – Telecom – SEA

Enti gestori degli invasi: Molise Acque S.p.A. - Consorzio Capitanata – Consorzio Vasto Sud

Parco Nazionale Abruzzo Lazio e Molise – Settore Mainarde

Raggruppamento Carabinieri Biodiversità

Reparto Carabinieri Biodiversità Isernia



C.DA SELVA DEL CAMPO, SNC - 86020 CAMPOCHIARO (CB)
SALA OPERATIVA 0874.7791 NUMERO VERDE PER L'EMERGENZA 800 120 021
centro.funzionale@mail.regione.molise.it sala.operativa@protezionecivile.molise.it
regionemolise@cert.regione.molise.it sala.operativa@pec.protezionecivile.molise.it