



REGIONE MOLISE

SERVIZIO DI PROTEZIONE CIVILE

CENTRO FUNZIONALE DECENTRATO DEL MOLISE



Direttiva del Presidente del Consiglio dei Ministri del 27.02.2004 "Indirizzi operativi per la gestione organizzativa e funzionale del Sistema di Allertamento Nazionale e Regionale per il rischio idrogeologico e idraulico ai fini di Protezione Civile" - DGR Molise N° 78 del 19.02.2018 "Sistema di Allertamento Multi-Rischio della Regione Molise"

Bollettino di Vigilanza

num. 214 del sabato 01/08/2020

IL PREVISORE:
DIEGO ANTONECCHIA

Inizio validità ore 14:00 L.T. del sabato 01/08/2020

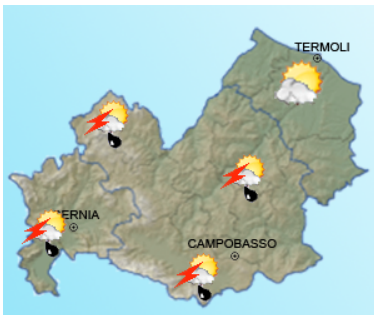
Fine validità ore 23:59 L.T. del 02/08/2020

Prossimo aggiornamento ore 14:00 L.T. del 02/08/2020

Previsione sinottica

Un campo di alta pressione, posizionato sul Mediterraneo centro-occidentale, garantisce tempo stabile e soleggiato sull'Italia con temperature massime fino a molto elevate; nel contempo il passaggio di un transiente derivante da una saccatura sull'Europa orientale, darà luogo, oggi e domani, a locale instabilità atmosferica pomeridiano/serale soprattutto lungo la dorsale appenninica.

Previsione meteorologica per oggi sabato 01/08/2020 fino alle ore 23:59 L.T.



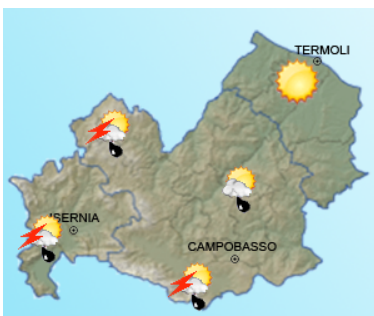
Stato del cielo: inizialmente sereno o poco nuvoloso; a seguire sviluppo di addensamenti cumuliformi sulle aree interne a ridosso dei rilievi appenninici che potranno dar luogo a brevi ed isolate precipitazioni pomeridiane a prevalente carattere di rovescio o temporale.

Temperature: senza apprezzabili variazioni nei valori massimi e minimi, con isolate punte oltre i 36 gradi nei valori massimi.

Venti: deboli variabili, a regime di brezza lungo la costa.

Mare: quasi calmo o poco mosso.

Previsione meteorologica per domani 02/08/2020 fino alle ore 23:59 L.T.



Stato del cielo: al mattino sereno o poco nuvoloso; formazione di nubi ad evoluzione diurna sulle aree interne a ridosso dei rilievi montuosi che potranno essere accompagnate da isolati fenomeni temporaleschi.

Temperature: in lieve diminuzione nei valori minimi.

Venti: deboli variabili, tendenti a disporsi dai quadranti settentrionali.

Mare: quasi calmo o poco mosso.

Tendenza

Previsione per il sabato 01/08/2020 (+2D)

Nei prossimi giorni la ventilazione settentrionale, seppur di intensità moderata, determinerà una flessione del campo termico.



C.DA SELVA DEL CAMPO, SNC - 86020 CAMPOCHIARO (CB)
SALA OPERATIVA 0874.7791 NUMERO VERDE PER L'EMERGENZA 800 120 021
centro.funzionale@mail.regione.molise.it sala.operativa@protezionecivile.molise.it
regionemolise@cert.regione.molise.it sala.operativa@pec.protezionecivile.molise.it



Direttiva del Presidente del Consiglio dei Ministri del 27.02.2004 "Indirizzi operativi per la gestione organizzativa e funzionale del Sistema di Allertamento Nazionale e Regionale per il rischio idrogeologico e idraulico ai fini di Protezione Civile" - DGR Molise N° 78 del 19.02.2018 "Sistema di Allertamento Multi-Rischio della Regione Molise"

Bollettino di Sintesi delle Criticità

IL PREVISORE:
DIEGO ANTONECCHIA

Inizio validità ore 14:00 L.T. del sabato 01/08/2020
Fine validità ore 23:59 L.T. del sabato 01/08/2020
Prossimo aggiornamento ore 14:00 L.T. del 02/08/2020

Premesso che:

Non sono in corso avvisi

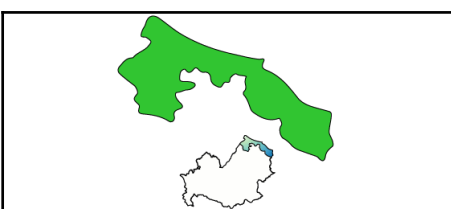
Il Centro Funzionale della Regione Molise:

- Sulla base della previsione sinottica sull'Italia e della previsione quantitativa di precipitazione per le zone di vigilanza meteorologica emesse in data odierna dal Settore Meteo del Centro Funzionale Centrale del Dipartimento della Protezione Civile;
- Sulla base dei dati disponibili registrati dalla rete di monitoraggio meteoridropluviometrica nelle ultime 24 ore;
- Nelle ore centrali delle giornate di oggi e domani, sulle zone interne ed a ridosso dei rilievi, possibilità di isolati fenomeni a prevalente carattere temporalesco con quantitativi cumulati generalmente deboli.

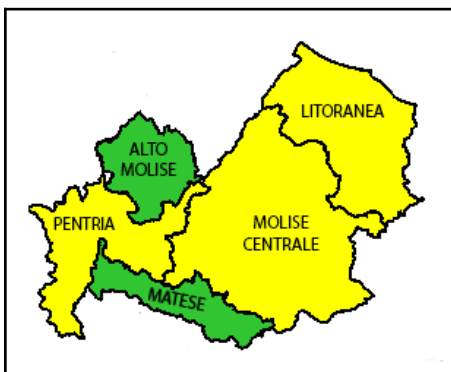
Valuta le seguenti criticità:

oggi

	Zone di Allerta			
	Tipo Criticità	A	B	C
	Idrogeologica	Verde	Verde	Verde
	Idraulica	Verde	Verde	Verde
	Temporali	Verde	Verde	Verde
	Vento	Verde	Verde	Verde
	Ondate di calore	Arancione	Arancione	Rosso



Zone di Allerta	
Tipo Criticità	Litorale Molisano
Moto ondoso	Verde



Zone di Allerta					
Tipo Criticità	Litoranea	Molise Centrale	Matese	Pentria	Alto Molise
Incendi boschivi	Giallo	Giallo	Verde	Giallo	Verde





REGIONE MOLISE

SERVIZIO DI PROTEZIONE CIVILE

CENTRO FUNZIONALE DECENTRATO DEL MOLISE



Direttiva del Presidente del Consiglio dei Ministri del 27.02.2004 "Indirizzi operativi per la gestione organizzativa e funzionale del Sistema di Allertamento Nazionale e Regionale per il rischio idrogeologico e idraulico ai fini di Protezione Civile" - DGR Molise N° 78 del 19.02.2018 "Sistema di Allertamento Multi-Rischio della Regione Molise"

IL PREVISORE:
DIEGO ANTONECCHIA

Inizio validità ore 00:00 L.T. del 02/08/2020
Fine validità ore 23:59 L.T. del 02/08/2020
Prossimo aggiornamento ore 14:00 L.T. del 02/08/2020

Premesso che:

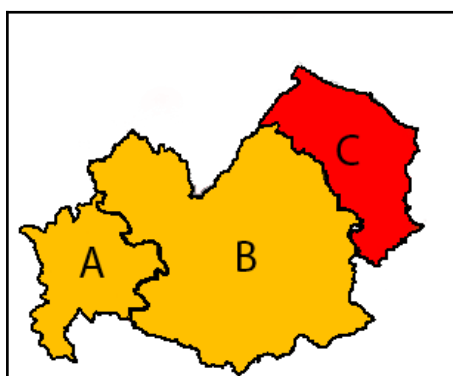
Non sono in corso avvisi

Il Centro Funzionale della Regione Molise:

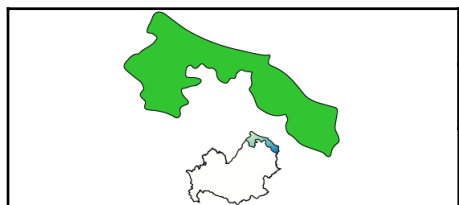
- Sulla base della previsione sinottica sull'Italia e della previsione quantitativa di precipitazione per le zone di vigilanza meteorologica emesse in data odierna dal Settore Meteo del Centro Funzionale Centrale del Dipartimento della Protezione Civile;
- Sulla base dei dati disponibili registrati dalla rete di monitoraggio meteoidropluviometrica nelle ultime 24 ore;
- Nelle ore centrali delle giornate di oggi e domani, sulle zone interne ed a ridosso dei rilievi, possibilità di isolati fenomeni a prevalente carattere temporalesco con quantitativi cumulati generalmente deboli.

Valuta le seguenti criticità:

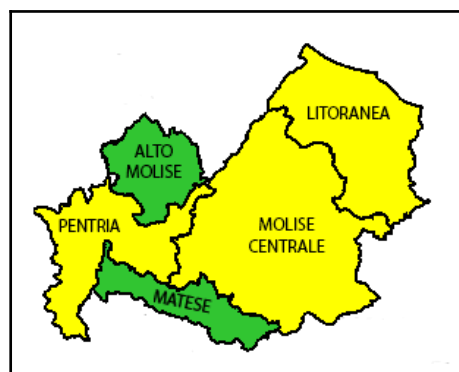
domani



Tipo Criticità	Zone di Allerta		
	A	B	C
Idrogeologica	Verde	Verde	Verde
Idraulica	Verde	Verde	Verde
Temporali	Verde	Verde	Verde
Vento	Verde	Verde	Verde
Ondate di calore	Arancione	Arancione	Rosso



Tipo Criticità	Zone di Allerta
Moto ondoso	Litorale Molisano
	Verde



Tipo Criticità	Zone di Allerta				
	Litoranea	Molise Centrale	Matese	Pentria	Alto Molise
Incendi boschivi	Giallo	Giallo	Verde	Giallo	Verde



C.DA SELVA DEL CAMPO, SNC - 86020 CAMPOCHIARO (CB)
 SALA OPERATIVA 0874.7791 NUMERO VERDE PER L'EMERGENZA 800 120 021
 centro.funzionale@mail.regione.molise.it sala.operativa@protezionecivile.molise.it
 regionemolise@cert.regione.molise.it sala.operativa@pec.protezionecivile.molise.it



REGIONE MOLISE

SERVIZIO DI PROTEZIONE CIVILE

CENTRO FUNZIONALE DECENTRATO DEL MOLISE



Direttiva del Presidente del Consiglio dei Ministri del 27.02.2004 "Indirizzi operativi per la gestione organizzativa e funzionale del Sistema di Allertamento Nazionale e Regionale per il rischio idrogeologico e idraulico ai fini di Protezione Civile" - DGR Molise N° 78 del 19.02.2018 "Sistema di Allertamento Multi-Rischio della Regione Molise"

Analizzati i prodotti di previsione meteorologica relativi al documento Previsione Sinottica sull'Italia e la Previsione Quantitativa di precipitazione per le zone di vigilanza meteorologica emesse dal Dipartimento della Protezione Civile, Centro Funzionale Centrale, Settore Meteo, si trasmettono le valutazioni formulate dal Centro Funzionale Decentrato del Molise per il territorio regionale, contenute nell'allegato Bollettino di Vigilanza Regionale.

Pertanto si invitano i soggetti in indirizzo per i rispettivi adempimenti posti a loro carico, a voler adottare le iniziative più opportune.

Eventuali ulteriori comunicazioni saranno inoltrate in relazione all'evoluzione delle condizioni meteorologiche.

Il presente Bollettino di vigilanza è consultabile sul sito web: www.protezionecivile.molise.it.

IL DIRETTORE DEL IV DIPARTIMENTO
Servizio di Protezione Civile
Arch. Manuele Brasiello

(DOCUMENTO INFORMATICO SOTTOSCRITTO CON FIRMA
DIGITALE AI SENSI DELL'ART. 24 DEL D.LGS. 07/03/2005,82)

Lista distribuzione bollettino

Dipartimento Nazionale della Protezione Civile

Presidente della Giunta Regionale

Prefetture (Campobasso e Isernia)

Province (Campobasso e Isernia)

A.S.R.E.M.

Consorzi di Bonifica (Venafro, Larino, Termoli)

Consorzi Industriali (Campobasso, Termoli, Isernia-Venafro)

Molise Acque – Consorzio Capitanata - Consorzio Vasto

Comuni della Regione Molise

Enti gestori sistemi di trasporto: Anas – Società Autostrade – RFI – Trenitalia

Enti gestori servizi Enel – SGM Rete Gas – Telecom – SEA

Enti gestori degli invasi: Molise Acque S.p.A. - Consorzio Capitanata – Consorzio Vasto Sud

Parco Nazionale Abruzzo Lazio e Molise – Settore Mainarde

Raggruppamento Carabinieri Biodiversità

Reparto Carabinieri Biodiversità Isernia



C.DA SELVA DEL CAMPO, SNC - 86020 CAMPOCHIARO (CB)
SALA OPERATIVA 0874.7791 NUMERO VERDE PER L'EMERGENZA 800 120 021
centro.funzionale@mail.regione.molise.it sala.operativa@protezionecivile.molise.it
regionemolise@cert.regione.molise.it sala.operativa@pec.protezionecivile.molise.it