



# REGIONE MOLISE

## SERVIZIO DI PROTEZIONE CIVILE

### CENTRO FUNZIONALE DECENTRATO DEL MOLISE



Direttiva del Presidente del Consiglio dei Ministri del 27.02.2004 "Indirizzi operativi per la gestione organizzativa e funzionale del Sistema di Allertamento Nazionale e Regionale per il rischio idrogeologico e idraulico ai fini di Protezione Civile" - DGR Molise N° 78 del 19.02.2018 "Sistema di Allertamento Multi-Rischio della Regione Molise"

# Bollettino di Vigilanza

num. 191 del giovedì 09/07/2020

**IL PREVISORE:**  
**DIEGO ANTONECCHIA**

Inizio validità ore 14:00 L.T. del giovedì 09/07/2020

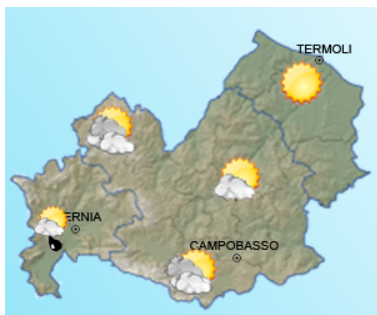
Fine validità ore 23:59 L.T. del 10/07/2020

Prossimo aggiornamento ore 14:00 L.T. del 10/07/2020

## Previsione sinottica

Un campo di alta pressione, in rafforzamento sul bacino del Mediterraneo, garantirà per i prossimi giorni tempo stabile e soleggiato sulle nostre regioni centro-meridionali; sui settori alpini la coda di una saccatura, in transito sull'Europa centrale, causerà da domani pomeriggio spiccata instabilità atmosferica, con temporali che nella giornata di sabato si estenderanno al resto del nord. La ventilazione sarà debole a prevalente regime di brezza, con temperature in lieve aumento.

## Previsione meteorologica per oggi giovedì 09/07/2020 fino alle ore 23:59 L.T.



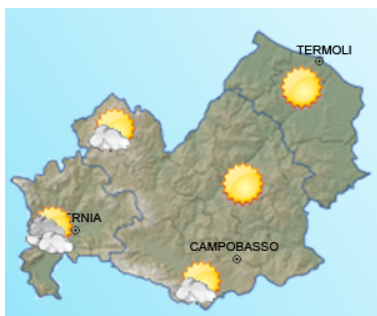
**Stato del cielo:** sereno o poco nuvoloso per lo sviluppo di addensamenti ad evoluzione diurna sulle zone interne ed a ridosso dei rilievi, dove non si esclude la possibilità di qualche occasionale piovasco associato.

**Temperature:** in lieve aumento.

**Venti:** deboli variabili, a prevalente regime di brezza lungo a costa.

**Mare:** poco mosso.

## Previsione meteorologica per domani 10/07/2020 fino alle ore 23:59 L.T.



**Stato del cielo:** sereno o poco nuvoloso per lo sviluppo di addensamenti ad evoluzione diurna sulle zone interne ed a ridosso dei rilievi con bassa probabilità di fenomeni associati.

**Temperature:** senza variazioni di rilievo.

**Venti:** deboli variabili, con tendenza ad assumere regime di brezza lungo a costa nelle ore centrali della giornata.

**Mare:** poco mosso a quasi calmo.

## Tendenza

Previsione per il giovedì 09/07/2020 (+2D)

Sabato condizioni sostanzialmente stabili salvo locali addensamenti cumuliformi a ridosso dei rilievi nelle ore più calde della giornata.



C.DA SELVA DEL CAMPO, SNC - 86020 CAMPOCHIARO (CB)

SALA OPERATIVA 0874.7791

centro.funzionale@mail.regione.molise.it

regionemolise@cert.regione.molise.it

NUMERO VERDE PER L'EMERGENZA 800 120 021

sala.operativa@protezionecivile.molise.it

sala.operativa@pec.protezionecivile.molise.it



Direttiva del Presidente del Consiglio dei Ministri del 27.02.2004 "Indirizzi operativi per la gestione organizzativa e funzionale del Sistema di Allertamento Nazionale e Regionale per il rischio idrogeologico e idraulico ai fini di Protezione Civile" - DGR Molise N° 78 del 19.02.2018 "Sistema di Allertamento Multi-Rischio della Regione Molise"

## Bollettino di Sintesi delle Criticità

**IL PREVISORE:**  
**DIEGO ANTONECCHIA**

Inizio validità ore 14:00 L.T. del giovedì 09/07/2020
Fine validità ore 23:59 L.T. del giovedì 09/07/2020
Prossimo aggiornamento ore 14:00 L.T. del 10/07/2020

Premesso che:


Non sono in corso avvisi

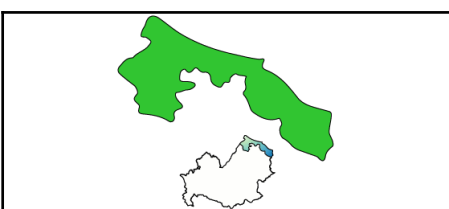
Il Centro Funzionale della Regione Molise:

- Sulla base della previsione sinottica sull'Italia e della previsione quantitativa di precipitazione per le zone di vigilanza meteorologica emesse in data odierna dal Settore Meteo del Centro Funzionale Centrale del Dipartimento della Protezione Civile;
- Sulla base dei dati disponibili registrati dalla rete di monitoraggio meteoroidropluviometrica nelle ultime 24 ore;

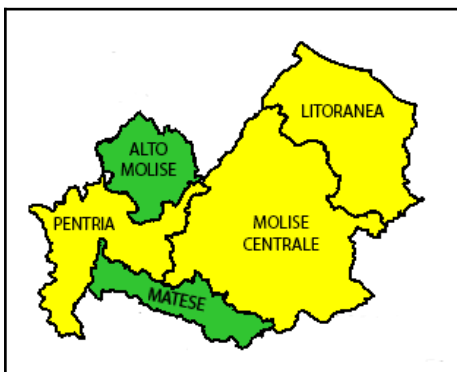
Valuta le seguenti criticità:

oggi

	Zone di Allerta			
	Tipo Criticità	A	B	C
	Idrogeologica	Verde	Verde	Verde
	Idraulica	Verde	Verde	Verde
	Temporalì	Verde	Verde	Verde
	Vento	Verde	Verde	Verde
	Ondate di calore	Verde	Verde	Verde



Zone di Allerta	
Tipo Criticità	Litorale Molisano
Moto ondoso	Verde



Zone di Allerta					
Tipo Criticità	Litoranea	Molise Centrale	Matese	Pentria	Alto Molise
Incendi boschivi	Giallo	Giallo	Verde	Giallo	Verde





# REGIONE MOLISE

## SERVIZIO DI PROTEZIONE CIVILE

### CENTRO FUNZIONALE DECENTRATO DEL MOLISE



Direttiva del Presidente del Consiglio dei Ministri del 27.02.2004 "Indirizzi operativi per la gestione organizzativa e funzionale del Sistema di Allertamento Nazionale e Regionale per il rischio idrogeologico e idraulico ai fini di Protezione Civile" - DGR Molise N° 78 del 19.02.2018 "Sistema di Allertamento Multi-Rischio della Regione Molise"

**IL PREVISORE:**  
**DIEGO ANTONECCHIA**

Inizio validità ore 00:00 L.T. del 10/07/2020
Fine validità ore 23:59 L.T. del 10/07/2020
Prossimo aggiornamento ore 14:00 L.T. del 10/07/2020

Premesso che:

Non sono in corso avvisi

Il Centro Funzionale della Regione Molise:

- Sulla base della previsione sinottica sull'Italia e della previsione quantitativa di precipitazione per le zone di vigilanza meteorologica emesse in data odierna dal Settore Meteo del Centro Funzionale Centrale del Dipartimento della Protezione Civile;
- Sulla base dei dati disponibili registrati dalla rete di monitoraggio meteoroidropluviometrica nelle ultime 24 ore;

Valuta le seguenti criticità:

domani		Zone di Allerta		
Tipo Criticità		A	B	C
	Idrogeologica	Verde	Verde	Verde
	Idraulica	Verde	Verde	Verde
	Temporali	Verde	Verde	Verde
	Vento	Verde	Verde	Verde
	Ondate di calore	Verde	Verde	Verde

Zone di Allerta	
Tipo Criticità	Litorale Molisano
Moto ondoso	Verde

Zone di Allerta		Litoranea	Molise Centrale	Matese	Pentria	Alto Molise
Tipo Criticità	Litoranea	Molise Centrale	Matese	Pentria	Alto Molise	
Incendi boschivi	Giallo	Giallo	Verde	Giallo	Verde	



C.DA SELVA DEL CAMPO, SNC - 86020 CAMPOCHIARO (CB)  
 SALA OPERATIVA 0874.7791 NUMERO VERDE PER L'EMERGENZA 800 120 021  
 centro.funzionale@mail.regione.molise.it sala.operativa@protezionecivile.molise.it  
 regionemolise@cert.regione.molise.it sala.operativa@pec.protezionecivile.molise.it



# REGIONE MOLISE

## SERVIZIO DI PROTEZIONE CIVILE

### CENTRO FUNZIONALE DECENTRATO DEL MOLISE



Direttiva del Presidente del Consiglio dei Ministri del 27.02.2004 "Indirizzi operativi per la gestione organizzativa e funzionale del Sistema di Allertamento Nazionale e Regionale per il rischio idrogeologico e idraulico ai fini di Protezione Civile" - DGR Molise N° 78 del 19.02.2018 "Sistema di Allertamento Multi-Rischio della Regione Molise"

*Analizzati i prodotti di previsione meteorologica relativi al documento Previsione Sinottica sull'Italia e la Previsione Quantitativa di precipitazione per le zone di vigilanza meteorologica emesse dal Dipartimento della Protezione Civile, Centro Funzionale Centrale, Settore Meteo, si trasmettono le valutazioni formulate dal Centro Funzionale Decentrato del Molise per il territorio regionale, contenute nell'allegato Bollettino di Vigilanza Regionale.*

*Pertanto si invitano i soggetti in indirizzo per i rispettivi adempimenti posti a loro carico, a voler adottare le iniziative più opportune.*

*Eventuali ulteriori comunicazioni saranno inoltrate in relazione all'evoluzione delle condizioni meteorologiche.*

*Il presente Bollettino di vigilanza è consultabile sul sito web: [www.protezionecivile.molise.it](http://www.protezionecivile.molise.it).*

IL DIRETTORE DEL IV DIPARTIMENTO  
Servizio di Protezione Civile  
**Arch. Manuele Brasiello**

(DOCUMENTO INFORMATICO SOTTOSCRITTO CON FIRMA  
DIGITALE AI SENSI DELL'ART. 24 DEL D.LGS. 07/03/2005,82)

## Lista distribuzione bollettino

**Dipartimento Nazionale della Protezione Civile**

**Presidente della Giunta Regionale**

**Prefetture (Campobasso e Isernia)**

**Province (Campobasso e Isernia)**

**A.S.R.E.M.**

**Consorzi di Bonifica (Venafro, Larino, Termoli)**

**Consorzi Industriali (Campobasso, Termoli, Isernia-Venafro)**

**Molise Acque – Consorzio Capitanata - Consorzio Vasto**

**Comuni della Regione Molise**

**Enti gestori sistemi di trasporto: Anas – Società Autostrade – RFI – Trenitalia**

**Enti gestori servizi Enel – SGM Rete Gas – Telecom – SEA**

**Enti gestori degli invasi: Molise Acque S.p.A. - Consorzio Capitanata – Consorzio Vasto Sud**

**Parco Nazionale Abruzzo Lazio e Molise – Settore Mainarde**

**Raggruppamento Carabinieri Biodiversità**

**Reparto Carabinieri Biodiversità Isernia**



C.DA SELVA DEL CAMPO, SNC - 86020 CAMPOCHIARO (CB)  
SALA OPERATIVA 0874.7791 NUMERO VERDE PER L'EMERGENZA 800 120 021  
[centro.funzionale@mail.regione.molise.it](mailto:centro.funzionale@mail.regione.molise.it) [sala.operativa@protezionecivile.molise.it](mailto:sala.operativa@protezionecivile.molise.it)  
[regionemolise@cert.regione.molise.it](mailto:regionemolise@cert.regione.molise.it) [sala.operativa@pec.protezionecivile.molise.it](mailto:sala.operativa@pec.protezionecivile.molise.it)