



REGIONE MOLISE

SERVIZIO DI PROTEZIONE CIVILE

CENTRO FUNZIONALE DECENTRATO DEL MOLISE



Direttiva del Presidente del Consiglio dei Ministri del 27.02.2004 "Indirizzi operativi per la gestione organizzativa e funzionale del Sistema di Allertamento Nazionale e Regionale per il rischio idrogeologico e idraulico ai fini di Protezione Civile" - DGR Molise N° 78 del 19.02.2018 "Sistema di Allertamento Multi-Rischio della Regione Molise"

Bollettino di Vigilanza

num. 184 del giovedì 02/07/2020

IL PREVISORE:
DIEGO ANTONECCHIA

Inizio validità ore 14:00 L.T. del giovedì 02/07/2020

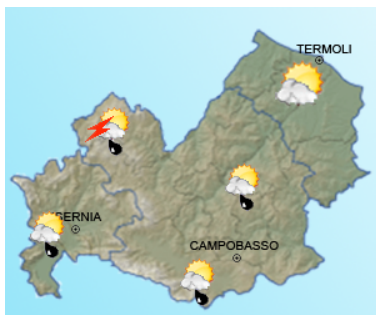
Fine validità ore 23:59 L.T. del 03/07/2020

Prossimo aggiornamento ore 14:00 L.T. del 03/07/2020

Previsione sinottica

Il nostro Paese è interessato da un flusso ciclonico sud-occidentale derivante da una vasta area depressionaria posizionata su tutta l'Europa occidentale. In tale contesto, anche per oggi, sono previsti temporali sparsi sulle regioni settentrionali in graduale intensificazione, dalla sera, specie sulle aree pianeggianti. Domani una più incisiva irruzione d'aria fresca in quota causerà un ulteriore peggioramento al Nord con precipitazioni temporalesche anche forti e più diffuse; altrove tempo più stabile, ma nel pomeriggio i temporali si estenderanno ai rilievi appenninici centrali e alle zone adriatiche.

Previsione meteorologica per oggi giovedì 02/07/2020 fino alle ore 23:59 L.T.



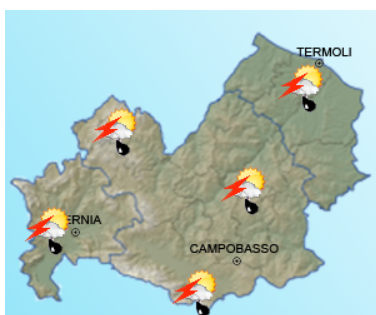
Stato del cielo: sereno o poco nuvoloso. Formazione di addensamenti pomeridiani che, sulle zone interne ed a ridosso dei rilievi, potranno dar luogo a isolati rovesci.

Temperature: massime generalmente elevate.

Venti: deboli di direzione variabile, a prevalente regime di brezza lungo la costa.

Mare: quasi calmo o poco mosso.

Previsione meteorologica per domani 03/07/2020 fino alle ore 23:59 L.T.



Stato del cielo: inizialmente sereno o poco nuvoloso. Dal pomeriggio tendenza ad aumento della copertura nuvolosa associata a precipitazioni isolate, a carattere di rovescio o breve temporale, con quantitativi cumulati generalmente deboli.

Temperature: in diminuzione dalla serata.

Venti: generalmente deboli a prevalente componente occidentale.

Mare: poco mosso.

Tendenza

Previsione per il giovedì 02/07/2020 (+2D)

Sabato graduale miglioramento sulle regioni settentrionali e diffusa instabilità su tutte le regioni peninsulari, con venti settentrionali in rinforzo e temperature in generale diminuzione.



C.DA SELVA DEL CAMPO, SNC - 86020 CAMPOCHIARO (CB)

SALA OPERATIVA 0874.7791

centro.funzionale@mail.regione.molise.it

regionemolise@cert.regione.molise.it

NUMERO VERDE PER L'EMERGENZA 800 120 021

sala.operativa@protezionecivile.molise.it

sala.operativa@pec.protezionecivile.molise.it



Direttiva del Presidente del Consiglio dei Ministri del 27.02.2004 "Indirizzi operativi per la gestione organizzativa e funzionale del Sistema di Allertamento Nazionale e Regionale per il rischio idrogeologico e idraulico ai fini di Protezione Civile" - DGR Molise N° 78 del 19.02.2018 "Sistema di Allertamento Multi-Rischio della Regione Molise"

Bollettino di Sintesi delle Criticità

IL PREVISORE:
DIEGO ANTONECCHIA

Inizio validità ore 14:00 L.T. del giovedì 02/07/2020
Fine validità ore 23:59 L.T. del giovedì 02/07/2020
Prossimo aggiornamento ore 14:00 L.T. del 03/07/2020

Premesso che:

Non sono in corso avvisi

Il Centro Funzionale della Regione Molise:

- Sulla base della previsione sinottica sull'Italia e della previsione quantitativa di precipitazione per le zone di vigilanza meteorologica emesse in data odierna dal Settore Meteo del Centro Funzionale Centrale del Dipartimento della Protezione Civile;

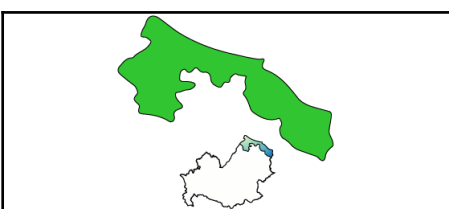
- Sulla base dei dati disponibili registrati dalla rete di monitoraggio meteoridropluviometrica nelle ultime 24 ore;

- Nel pomeriggio di oggi, sulle zone interne ed a ridosso dei rilievi, possibilità di precipitazioni convettive con quantitativi cumulati generalmente deboli. Dal pomeriggio di domani possibilità di precipitazioni isolate, a carattere di rovescio o breve temporale, con quantitativi cumulati generalmente deboli.

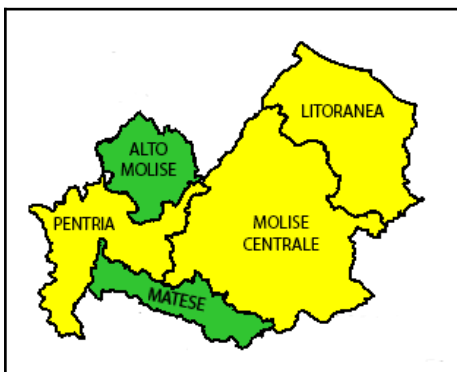
Valuta le seguenti criticità:

oggi

	Zone di Allerta			
	Tipo Criticità	A	B	C
	Idrogeologica	Verde	Verde	Verde
	Idraulica	Verde	Verde	Verde
	Temporali	Verde	Verde	Verde
	Vento	Verde	Verde	Verde
	Ondate di calore	Verde	Verde	Verde



Zone di Allerta	
Tipo Criticità	Litorale Molisano
Moto ondoso	Verde



Zone di Allerta					
Tipo Criticità	Litoranea	Molise Centrale	Matese	Pentria	Alto Molise
Incendi boschivi	Giallo	Giallo	Verde	Giallo	Verde





REGIONE MOLISE

SERVIZIO DI PROTEZIONE CIVILE

CENTRO FUNZIONALE DECENTRATO DEL MOLISE



Direttiva del Presidente del Consiglio dei Ministri del 27.02.2004 "Indirizzi operativi per la gestione organizzativa e funzionale del Sistema di Allertamento Nazionale e Regionale per il rischio idrogeologico e idraulico ai fini di Protezione Civile" - DGR Molise N° 78 del 19.02.2018 "Sistema di Allertamento Multi-Rischio della Regione Molise"

IL PREVISORE:
DIEGO ANTONECCHIA

Inizio validità ore 00:00 L.T. del 03/07/2020
Fine validità ore 23:59 L.T. del 03/07/2020
Prossimo aggiornamento ore 14:00 L.T. del 03/07/2020

Premesso che:

Non sono in corso avvisi

Il Centro Funzionale della Regione Molise:

- Sulla base della previsione sinottica sull'Italia e della previsione quantitativa di precipitazione per le zone di vigilanza meteorologica emesse in data odierna dal Settore Meteo del Centro Funzionale Centrale del Dipartimento della Protezione Civile;
- Sulla base dei dati disponibili registrati dalla rete di monitoraggio meteoridropluviometrica nelle ultime 24 ore;
- Nel pomeriggio di oggi, sulle zone interne ed a ridosso dei rilievi, possibilità di precipitazioni convettive con quantitativi cumulati generalmente deboli. Dal pomeriggio di domani possibilità di precipitazioni isolate, a carattere di rovescio o breve temporale, con quantitativi cumulati generalmente deboli.

Valuta le seguenti criticità:

domani	Zone di Allerta			
	Tipo Criticità	A	B	C
	Idrogeologica	Verde	Verde	Verde
	Idraulica	Verde	Verde	Verde
	Temporali	Verde	Verde	Verde
	Vento	Verde	Verde	Verde
	Ondate di calore	Verde	Verde	Verde

Zone di Allerta	
	Litorale Molisano
Moto ondoso	Verde

domani	Zone di Allerta					
	Tipo Criticità	Litoranea	Molise Centrale	Matese	Pentria	Alto Molise
	Incendi boschivi	Giallo	Giallo	Verde	Giallo	Verde



C.DA SELVA DEL CAMPO, SNC - 86020 CAMPOCHIARO (CB)
 SALA OPERATIVA 0874.7791 NUMERO VERDE PER L'EMERGENZA 800 120 021
 centro.funzionale@mail.regione.molise.it sala.operativa@protezionecivile.molise.it
 regionemolise@cert.regione.molise.it sala.operativa@pec.protezionecivile.molise.it



REGIONE MOLISE

SERVIZIO DI PROTEZIONE CIVILE

CENTRO FUNZIONALE DECENTRATO DEL MOLISE



Direttiva del Presidente del Consiglio dei Ministri del 27.02.2004 "Indirizzi operativi per la gestione organizzativa e funzionale del Sistema di Allertamento Nazionale e Regionale per il rischio idrogeologico e idraulico ai fini di Protezione Civile" - DGR Molise N° 78 del 19.02.2018 "Sistema di Allertamento Multi-Rischio della Regione Molise"

Analizzati i prodotti di previsione meteorologica relativi al documento Previsione Sinottica sull'Italia e la Previsione Quantitativa di precipitazione per le zone di vigilanza meteorologica emesse dal Dipartimento della Protezione Civile, Centro Funzionale Centrale, Settore Meteo, si trasmettono le valutazioni formulate dal Centro Funzionale Decentrato del Molise per il territorio regionale, contenute nell'allegato Bollettino di Vigilanza Regionale.

Pertanto si invitano i soggetti in indirizzo per i rispettivi adempimenti posti a loro carico, a voler adottare le iniziative più opportune.

Eventuali ulteriori comunicazioni saranno inoltrate in relazione all'evoluzione delle condizioni meteorologiche.

Il presente Bollettino di vigilanza è consultabile sul sito web: www.protezionecivile.molise.it.

IL DIRETTORE DEL IV DIPARTIMENTO
Servizio di Protezione Civile
Arch. Manuele Brasiello

(DOCUMENTO INFORMATICO SOTTOSCRITTO CON FIRMA
DIGITALE AI SENSI DELL'ART. 24 DEL D.LGS. 07/03/2005,82)

Lista distribuzione bollettino

Dipartimento Nazionale della Protezione Civile

Presidente della Giunta Regionale

Prefetture (Campobasso e Isernia)

Province (Campobasso e Isernia)

A.S.R.E.M.

Consorzi di Bonifica (Venafro, Larino, Termoli)

Consorzi Industriali (Campobasso, Termoli, Isernia-Venafro)

Molise Acque – Consorzio Capitanata - Consorzio Vasto

Comuni della Regione Molise

Enti gestori sistemi di trasporto: Anas – Società Autostrade – RFI – Trenitalia

Enti gestori servizi Enel – SGM Rete Gas – Telecom – SEA

Enti gestori degli invasi: Molise Acque S.p.A. - Consorzio Capitanata – Consorzio Vasto Sud

Parco Nazionale Abruzzo Lazio e Molise – Settore Mainarde

Raggruppamento Carabinieri Biodiversità

Reparto Carabinieri Biodiversità Isernia



C.DA SELVA DEL CAMPO, SNC - 86020 CAMPOCHIARO (CB)
SALA OPERATIVA 0874.7791 NUMERO VERDE PER L'EMERGENZA 800 120 021
centro.funzionale@mail.regione.molise.it sala.operativa@protezionecivile.molise.it
regionemolise@cert.regione.molise.it sala.operativa@pec.protezionecivile.molise.it