



REGIONE MOLISE

SERVIZIO DI PROTEZIONE CIVILE

CENTRO FUNZIONALE DECENTRATO DEL MOLISE



Direttiva del Presidente del Consiglio dei Ministri del 27.02.2004 "Indirizzi operativi per la gestione organizzativa e funzionale del Sistema di Allertamento Nazionale e Regionale per il rischio idrogeologico e idraulico ai fini di Protezione Civile" - DGR Molise N° 78 del 19.02.2018 "Sistema di Allertamento Multi-Rischio della Regione Molise"

Bollettino di Vigilanza

num. 73 del 14/03/2019

IL PREVISORE:
DI PILLA SERGIO

Inizio validità ore 14:00 L.T. del 14/03/2019

Fine validità ore 23:59 L.T. del 15/03/2019

Prossimo aggiornamento ore 14:00 L.T. del 15/03/2019

Previsione sinottica

Una saccatura di origine atlantica dispone il suo asse sulle nostre regioni meridionali determinando precipitazioni sparse al Sud con ventilazione settentrionale ancora sostenuta specie su isole maggiori e Calabria centro-meridionale; altrove il tempo sarà più stabile ad eccezione dei settori alpini di confine interessati da precipitazioni nevose localmente anche abbondanti. Domani l'allontanamento verso levante della saccatura favorirà un generale miglioramento, ad eccezione delle Alpi, ancora interessate dai fenomeni nevosi, e della Sardegna, investita da un forte maestrale.

Previsione meteorologica per oggi 14/03/2019 fino alle ore 23:59 L.T.



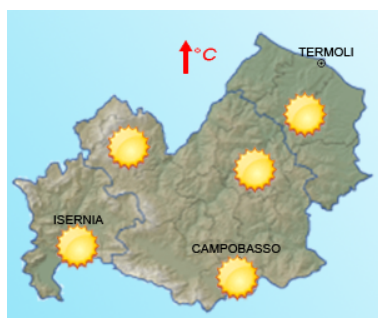
Stato del cielo: nessun fenomeno significativo

Temperature: senza variazioni significative

Venti: forti settentrionali, in rotazione, in serata dai quadranti meridionali

Mare: molto mosso

Previsione meteorologica per domani 15/03/2019 fino alle ore 23:59 L.T.



Stato del cielo: nessun fenomeno significativo

Temperature: in sensibile generale aumento

Venti: moderati dai quadranti sud-occidentali

Mare: da mosso a poco mosso

Tendenza

Previsione per il 14/03/2019 (+2D)

Sabato il graduale aumento del geopotenziale determinerà tempo ovunque più soleggiato.



C.DA SELVA DEL CAMPO, SNC - 86020 CAMPOCHIARO (CB)

SALA OPERATIVA 0874.7791

centro.funzionale@mail.regione.molise.it

regionemolise@cert.regione.molise.it

NUMERO VERDE PER L'EMERGENZA 800 120 021

sala.operativa@protezionecivile.molise.it

sala.operativa@pec.protezionecivile.molise.it



Direttiva del Presidente del Consiglio dei Ministri del 27.02.2004 "Indirizzi operativi per la gestione organizzativa e funzionale del Sistema di Allertamento Nazionale e Regionale per il rischio idrogeologico e idraulico ai fini di Protezione Civile" - DGR Molise N° 78 del 19.02.2018 "Sistema di Allertamento Multi-Rischio della Regione Molise"

Bollettino di Sintesi delle Criticità

IL PREVISORE:
DI PILLA SERGIO

Inizio validità ore 14:00 L.T. del 14/03/2019

Fine validità ore 23:59 L.T. del 14/03/2019

Prossimo aggiornamento ore 14:00 L.T. del 15/03/2019

Premesso che:

E' in corso un Avviso di Allerta

Il Centro Funzionale della Regione Molise:

- Sulla base della previsione sinottica sull'Italia e della previsione quantitativa di precipitazione per le zone di vigilanza meteorologica emesse in data odierna dal Settore Meteo del Centro Funzionale Centrale del Dipartimento della Protezione Civile;

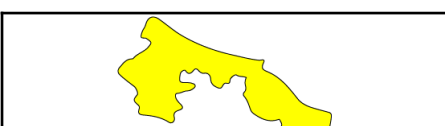
- Sulla base dei dati disponibili registrati dalla rete di monitoraggio meteoidropluviometrica nelle ultime 24 ore;

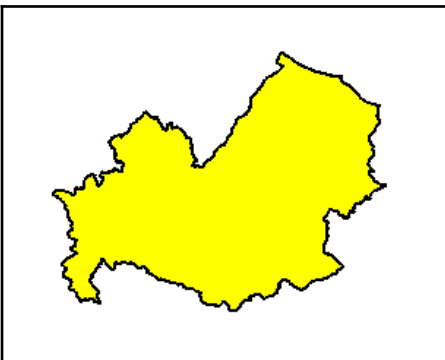
- Sulla base del Bollettino Valanghe, emesso in data odierna dal Servizio Meteomont dell'Arma dei Carabinieri per l'area denominata "Appennino Molisano"

Valuta le seguenti criticità:

oggi

	Zone di Allerta			
	Tipo Criticità	A	B	C
	Idrogeologica	Verde	Verde	Verde
	Idraulica	Verde	Verde	Verde
	Temporalì	Verde	Verde	Verde
	Vento	Giallo	Giallo	Giallo
	Neve e neve a bassa quota	Verde	Verde	Verde

	Zone di Allerta	
	Tipo Criticità	Litorale Molisano
	Moto ondoso	Giallo

	Zone di Allerta	
	Tipo Criticità	Appennino molisano
	Valanghe	Giallo

SCALA EUROPEA DEL GRADO DI PERICOLO VALANGHE EUROPEAN AVALANCHE WARNING SERVICE



per maggiori dettagli sulla previsione neve e valanghe Meteomont: www.meteomont.gov.it



C.DA SELVA DEL CAMPO, SNC - 86020 CAMPOCHIARO (CB)

SALA OPERATIVA 0874.7791

NUMERO VERDE PER L'EMERGENZA 800 120 021

centro.funzionale@mail.regione.molise.it

sala.operativa@protezionecivile.molise.it

regionemolise@cert.regione.molise.it

sala.operativa@pec.protezionecivile.molise.it



REGIONE MOLISE

SERVIZIO DI PROTEZIONE CIVILE

CENTRO FUNZIONALE DECENTRATO DEL MOLISE



Direttiva del Presidente del Consiglio dei Ministri del 27.02.2004 "Indirizzi operativi per la gestione organizzativa e funzionale del Sistema di Allertamento Nazionale e Regionale per il rischio idrogeologico e idraulico ai fini di Protezione Civile" - DGR Molise N° 78 del 19.02.2018 "Sistema di Allertamento Multi-Rischio della Regione Molise"

IL PREVISORE:
DI PILLA SERGIO

Inizio validità ore 00:00 L.T. del 15/03/2019
Fine validità ore 23:59 L.T. del 15/03/2019
Prossimo aggiornamento ore 14:00 L.T. del 15/03/2019

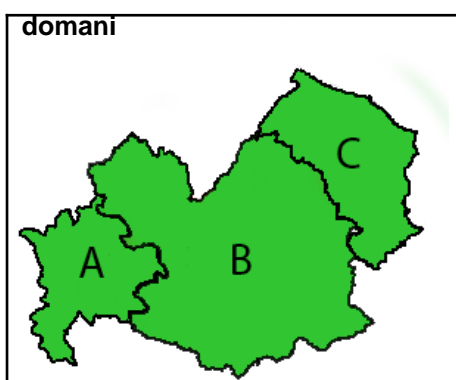
Premesso che:

E' in corso un Avviso di Allerta

Il Centro Funzionale della Regione Molise:

- Sulla base della previsione sinottica sull'Italia e della previsione quantitativa di precipitazione per le zone di vigilanza meteorologica emesse in data odierna dal Settore Meteo del Centro Funzionale Centrale del Dipartimento della Protezione Civile;
- Sulla base dei dati disponibili registrati dalla rete di monitoraggio meteoidropluviometrica nelle ultime 24 ore;
- Sulla base del Bollettino Valanghe, emesso in data odierna dal Servizio Meteomont dell'Arma dei Carabinieri per l'area denominata "Appennino Molisano"

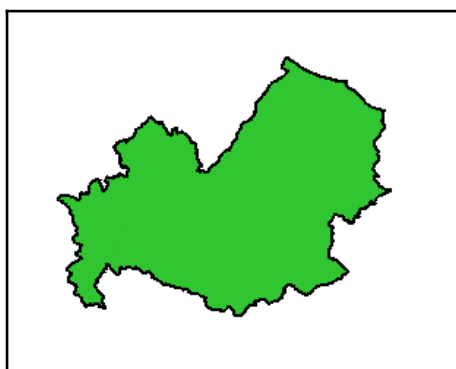
Valuta le seguenti criticità:



Tipo Criticità	Zone di Allerta		
	A	B	C
Idrogeologica	Verde	Verde	Verde
Idraulica	Verde	Verde	Verde
Temporalì	Verde	Verde	Verde
Vento	Verde	Verde	Verde
Neve e neve a bassa quota	Verde	Verde	Verde



Zone di Allerta	
Tipo Criticità	Litorale Molisano
Moto ondoso	Verde



Zone di Allerta	
Tipo Criticità	Appennino molisano
Valanghe	Verde



per maggiori dettagli sulla previsione neve e valanghe Meteomont: www.meteomont.gov.it



C.DA SELVA DEL CAMPO, SNC - 86020 CAMPOCHIARO (CB)
 SALA OPERATIVA 0874.7791 NUMERO VERDE PER L'EMERGENZA 800 120 021
 centro.funzionale@mail.regione.molise.it sala.operativa@protezionecivile.molise.it
 regionemolise@cert.regione.molise.it sala.operativa@pec.protezionecivile.molise.it

REGIONE MOLISE GIUNTA REGIONALE
 Protocollo Partenza N. 32433/2019 del 14-03-2019
 Doc. Principale - Copia Del Documento Firmato Digitalmente



REGIONE MOLISE

SERVIZIO DI PROTEZIONE CIVILE

CENTRO FUNZIONALE DECENTRATO DEL MOLISE



Direttiva del Presidente del Consiglio dei Ministri del 27.02.2004 "Indirizzi operativi per la gestione organizzativa e funzionale del Sistema di Allertamento Nazionale e Regionale per il rischio idrogeologico e idraulico ai fini di Protezione Civile" - DGR Molise N° 78 del 19.02.2018 "Sistema di Allertamento Multi-Rischio della Regione Molise"

Analizzati i prodotti di previsione meteorologica relativi al documento Previsione Sinottica sull'Italia e la Previsione Quantitativa di precipitazione per le zone di vigilanza meteorologica emesse dal Dipartimento della Protezione Civile, Centro Funzionale Centrale, Settore Meteo, si trasmettono le valutazioni formulate dal Centro Funzionale Decentrato del Molise per il territorio regionale, contenute nell'allegato Bollettino di Vigilanza Regionale.

Pertanto si invitano i soggetti in indirizzo per i rispettivi adempimenti posti a loro carico, a voler adottare le iniziative più opportune.

Eventuali ulteriori comunicazioni saranno inoltrate in relazione all'evoluzione delle condizioni meteorologiche.

Il presente Bollettino di vigilanza è consultabile sul sito web: www.protezionecivile.molise.it.

**IL DIRETTORE DEL SERVIZIO DI
PROTEZIONE CIVILE
PITASSI GIUSEPPE**

(DOCUMENTO INFORMATICO SOTTOSCRITTO CON FIRMA
DIGITALE AI SENSI DELL'ART. 24 DEL D.LGS. 07/03/2005,82)

Lista distribuzione bollettino

Dipartimento Nazionale della Protezione Civile

Presidente della Giunta Regionale

Prefetture (Campobasso e Isernia)

Province (Campobasso e Isernia)

A.S.R.E.M.

Consorzi di Bonifica Piana di Venafro, Destra Trigno-Basso Biferno, Larinese-Basso Biferno, Integrale Larinese

Consorzi per lo Sviluppo Industriale di Campobasso-Bojano, Valle del Biferno, Isernia-Venafro

Molise Acque - Consorzio Capitanata

A tutti i Comuni della Regione Molise

Comando Regionale Carabinieri Forestale Abruzzo e Molise

Ufficio Territoriale Biodiversità Carabinieri Forestali

Parco Nazionale Abruzzo Lazio e Molise - Settore Mainarde

Direzione Regionale VV.F.

Capitaneria di Porto (Termoli)

Anas - Società Autostrade - Trenitalia - Enel - SGM Rete Gas - Telecom - SEA - RFI



C.DA SELVA DEL CAMPO, SNC - 86020 CAMPOCHIARO (CB)
SALA OPERATIVA 0874.7791 NUMERO VERDE PER L'EMERGENZA 800 120 021
centro.funzionale@mail.regione.molise.it sala.operativa@protezionecivile.molise.it
regionemolise@cert.regione.molise.it sala.operativa@pec.protezionecivile.molise.it