



# REGIONE MOLISE

## SERVIZIO DI PROTEZIONE CIVILE

### CENTRO FUNZIONALE DECENTRATO DEL MOLISE



Direttiva del Presidente del Consiglio dei Ministri del 27.02.2004 "Indirizzi operativi per la gestione organizzativa e funzionale del Sistema di Allertamento Nazionale e Regionale per il rischio idrogeologico e idraulico ai fini di Protezione Civile" - DGR Molise N° 78 del 19.02.2018 "Sistema di Allertamento Multi-Rischio della Regione Molise"

# Bollettino di Vigilanza

num. 308 del 04/11/2018

**IL PREVISORE:**  
**ANTONECCHIA DIEGO**

Inizio validità ore 14:00 L.T. del 04/11/2018

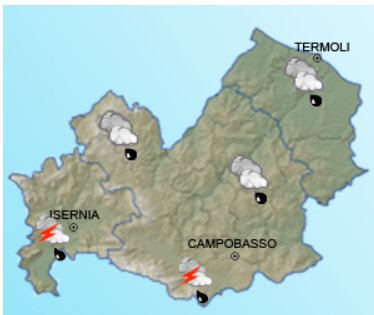
Fine validità ore 23:59 L.T. del 05/11/2018

Prossimo aggiornamento ore 14:00 L.T. del 05/11/2018

## Previsione sinottica

Una vasta depressione attualmente centrata sui mari occidentali continua a determinare condizioni di tempo perturbato sulla nostra Penisola in particolare su Sardegna, regioni ioniche, versante tirrenico centro-meridionale e Piemonte, accompagnata anche da forte ventilazione. Domani, l'elemento perturbato tenderà a rientrare in fase con una nuova saccatura di origine atlantica che, come la precedente, in ingresso attraverso la Penisola iberica, darà vita a due impulsi consecutivi di maltempo destinati a protrarsi almeno sino a mercoledì e che porteranno i loro maggiori effetti al Centro-Nord.

## Previsione meteorologica per oggi 04/11/2018 fino alle ore 23:59 L.T.



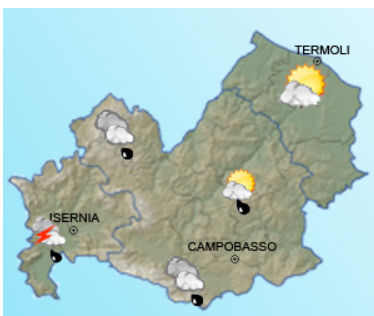
**Stato del cielo:** nuvoloso con precipitazioni isolate, localmente anche a carattere di rovescio o temporale, con quantitativi cumulati generalmente deboli, puntualmente moderati. In serata diradamento della nuvolosità con attenuazione dei fenomeni. In nottata ed al primo mattino tendenza a formazione di foschie dense e locali banchi di nebbia.

**Temperature:** in lieve diminuzione nei valori massimi.

**Venti:** da deboli a moderati dai quadranti sud-orientali.

**Mare:** da poco mosso a mosso.

## Previsione meteorologica per domani 05/11/2018 fino alle ore 23:59 L.T.



**Stato del cielo:** parzialmente nuvoloso, con addensamenti più consistenti sui settori occidentali associati a precipitazioni da isolate a sparse anche a carattere di rovescio o temporale, con quantitativi cumulati da deboli a localmente moderati; isolate, anche a carattere di rovescio o breve temporale, altrove, con quantitativi cumulati deboli. In

**Temperature:** senza variazioni di rilievo.

**Venti:** moderati in prevalenza dai quadranti sud-orientali.

**Mare:** tendente a mosso.

## Tendenza

Previsione per il 04/11/2018 (+2D)

Martedì condizioni di instabilità più marcata al Nord e sulle regioni centrali tirreniche.



C.DA SELVA DEL CAMPO, SNC - 86020 CAMPOCHIARO (CB)

SALA OPERATIVA 0874.7791

centro.funzionale@mail.regione.molise.it

regionemolise@cert.regione.molise.it

NUMERO VERDE PER L'EMERGENZA 800 120 021

sala.operativa@protezionecivile.molise.it

sala.operativa@pec.protezionecivile.molise.it



Direttiva del Presidente del Consiglio dei Ministri del 27.02.2004 "Indirizzi operativi per la gestione organizzativa e funzionale del Sistema di Allertamento Nazionale e Regionale per il rischio idrogeologico e idraulico ai fini di Protezione Civile" - DGR Molise N° 78 del 19.02.2018 "Sistema di Allertamento Multi-Rischio della Regione Molise"

## Bollettino di Sintesi delle Criticità

**IL PREVISORE:**  
**ANTONECCHIA DIEGO**

Inizio validità ore 14:00 L.T. del 04/11/2018

Fine validità ore 23:59 L.T. del 04/11/2018

Prossimo aggiornamento ore 14:00 L.T. del 05/11/2018

Premesso che:

E' in corso un Avviso di Allerta

Il Centro Funzionale della Regione Molise:

- Sulla base della previsione sinottica sull'Italia e della previsione quantitativa di precipitazione per le zone di vigilanza meteorologica emesse in data odierna dal Settore Meteo del Centro Funzionale Centrale del Dipartimento della Protezione Civile;


- Sulla base dei dati disponibili registrati dalla rete di monitoraggio meteoidropluviometrica nelle ultime 24 ore;

- Domani sui settori occidentali precipitazioni da isolate a sparse anche a carattere di rovescio o temporale, con quantitativi cumulati da deboli a localmente moderati; a trove isolate, anche a carattere di rovescio o breve temporale, con quantitativi cumulati deboli.

Valuta le seguenti criticità:

oggi

|  | Zone di Allerta |        |        |       |
|--|-----------------|--------|--------|-------|
|  | Tipo Criticità  | A      | B      | C     |
|  | Idrogeologica   | Verde  | Verde  | Verde |
|  | Idraulica       | Verde  | Verde  | Verde |
|  | Temporalì       | Giallo | Giallo | Verde |
|  | Vento           | Verde  | Verde  | Verde |

|  | Zone di Allerta |                   |
|---|-----------------|-------------------|
|   | Tipo Criticità  | Litorale Molisano |
|   | Moto ondoso     | Verde             |



C.DA SELVA DEL CAMPO, SNC - 86020 CAMPOCHIARO (CB)

SALA OPERATIVA 0874.7791

NUMERO VERDE PER L'EMERGENZA 800 120 021

centro.funzionale@mail.regione.molise.it

sala.operativa@protezionecivile.molise.it

regionemolise@cert.regione.molise.it

sala.operativa@pec.protezionecivile.molise.it



# REGIONE MOLISE

## SERVIZIO DI PROTEZIONE CIVILE

### CENTRO FUNZIONALE DECENTRATO DEL MOLISE



Direttiva del Presidente del Consiglio dei Ministri del 27.02.2004 "Indirizzi operativi per la gestione organizzativa e funzionale del Sistema di Allertamento Nazionale e Regionale per il rischio idrogeologico e idraulico ai fini di Protezione Civile" - DGR Molise N° 78 del 19.02.2018 "Sistema di Allertamento Multi-Rischio della Regione Molise"

#### IL PREVISORE: ANTONECCHIA DIEGO

Premesso che:

E' in corso un Avviso di Allerta

Il Centro Funzionale della Regione Molise:

- Sulla base della previsione sinottica sull'Italia e della previsione quantitativa di precipitazione per le zone di vigilanza meteorologica emesse in data odierna dal Settore Meteo del Centro Funzionale Centrale del Dipartimento della Protezione Civile;

- Sulla base dei dati disponibili registrati dalla rete di monitoraggio meteoroidropluviometrica nelle ultime 24 ore;

- Domani sui settori occidentali precipitazioni da isolate a sparse anche a carattere di rovescio o temporale, con quantitativi cumulati da deboli a localmente moderati; atrove isolate, anche a carattere di rovescio o breve temporale, con quantitativi cumulati deboli.

|  |
|--|
| Inizio validità ore 00:00 L.T. del 05/11/2018        |
| Fine validità ore 23:59 L.T. del 05/11/2018          |
| Prossimo aggiornamento ore 14:00 L.T. del 05/11/2018 |

#### Valuta le seguenti criticità:

| domani | Zone di Allerta |        |       |       |
|--------|-----------------|--------|-------|-------|
|        | Tipo Criticità  | A      | B     | C     |
|        | Idrogeologica   | Verde  | Verde | Verde |
|        | Idraulica       | Verde  | Verde | Verde |
|        | Temporali       | Giallo | Verde | Verde |
|        | Vento           | Verde  | Verde | Verde |

|                | Zone di Allerta   |  |
|----------------|-------------------|--|
| Tipo Criticità | Litorale Molisano |  |
| Moto ondoso    | Verde             |  |



C.DA SELVA DEL CAMPO, SNC - 86020 CAMPOCHIARO (CB)  
 SALA OPERATIVA 0874.7791 NUMERO VERDE PER L'EMERGENZA 800 120 021  
 centro.funzionale@mail.regione.molise.it sala.operativa@protezionecivile.molise.it  
 regionemolise@cert.regione.molise.it sala.operativa@pec.protezionecivile.molise.it



# REGIONE MOLISE

## SERVIZIO DI PROTEZIONE CIVILE

### CENTRO FUNZIONALE DECENTRATO DEL MOLISE



Direttiva del Presidente del Consiglio dei Ministri del 27.02.2004 "Indirizzi operativi per la gestione organizzativa e funzionale del Sistema di Allertamento Nazionale e Regionale per il rischio idrogeologico e idraulico ai fini di Protezione Civile" - DGR Molise N° 78 del 19.02.2018 "Sistema di Allertamento Multi-Rischio della Regione Molise"

*Analizzati i prodotti di previsione meteorologica relativi al documento Previsione Sinottica sull'Italia e la Previsione Quantitativa di precipitazione per le zone di vigilanza meteorologica emesse dal Dipartimento della Protezione Civile, Centro Funzionale Centrale, Settore Meteo, si trasmettono le valutazioni formulate dal Centro Funzionale Decentrato del Molise per il territorio regionale, contenute nell'allegato Bollettino di Vigilanza Regionale.*

*Pertanto si invitano i soggetti in indirizzo per i rispettivi adempimenti posti a loro carico, a voler adottare le iniziative più opportune.*

*Eventuali ulteriori comunicazioni saranno inoltrate in relazione all'evoluzione delle condizioni meteorologiche.*

*Il presente Bollettino di vigilanza è consultabile sul sito web: [www.protezionecivile.molise.it](http://www.protezionecivile.molise.it).*

**IL DIRETTORE DEL SERVIZIO DI  
PROTEZIONE CIVILE  
PITASSI GIUSEPPE**

(DOCUMENTO INFORMATICO SOTTOSCRITTO CON FIRMA  
DIGITALE AI SENSI DELL'ART. 24 DEL D.LGS. 07/03/2005,82)

## Lista distribuzione bollettino

**Dipartimento Nazionale della Protezione Civile**

**Presidente della Giunta Regionale**

**Prefetture (Campobasso e Isernia)**

**Province (Campobasso e Isernia)**

**A.S.R.E.M.**

**Consorzi di Bonifica Piana di Venafro, Destra Trigno-Basso Biferno, Larinese-Basso Biferno, Integrale Larinese**

**Consorzi per lo Sviluppo Industriale di Campobasso-Bojano, Valle del Biferno, Isernia-Venafro**

**Molise Acque - Consorzio Capitanata**

**A tutti i Comuni della Regione Molise**

**Comando Regionale Carabinieri Forestale Abruzzo e Molise**

**Ufficio Territoriale Biodiversità Carabinieri Forestali**

**Parco Nazionale Abruzzo Lazio e Molise - Settore Mainarde**

**Direzione Regionale VV.F.**

**Capitaneria di Porto (Termoli)**

**Anas - Società Autostrade - Trenitalia - Enel - SGM Rete Gas - Telecom - SEA - RFI**



C.DA SELVA DEL CAMPO, SNC - 86020 CAMPOCHIARO (CB)  
SALA OPERATIVA 0874.7791 NUMERO VERDE PER L'EMERGENZA 800 120 021  
centro.funzionale@mail.regione.molise.it sala.operativa@protezionecivile.molise.it  
regionemolise@cert.regione.molise.it sala.operativa@pec.protezionecivile.molise.it