



REGIONE MOLISE

SERVIZIO DI PROTEZIONE CIVILE

CENTRO FUNZIONALE DECENTRATO DEL MOLISE



Direttiva del Presidente del Consiglio dei Ministri del 27.02.2004 "Indirizzi operativi per la gestione organizzativa e funzionale del Sistema di Allertamento Nazionale e Regionale per il rischio idrogeologico e idraulico ai fini di Protezione Civile" - DGR Molise N° 78 del 19.02.2018 "Sistema di Allertamento Multi-Rischio della Regione Molise"

Bollettino di Vigilanza

num. 295 del 22/10/2018

IL PREVISORE:
PELLEGRINO MAURO

Inizio validità ore 14:00 L.T. del 22/10/2018

Fine validità ore 23:59 L.T. del 23/10/2018

Prossimo aggiornamento ore 14:00 L.T. del 23/10/2018

Previsione sinottica

Una struttura depressionaria, di matrice scandinava, ha raggiunto il Tirreno centrale determinando un repentino peggioramento sulle regioni centro - meridionali. Per la giornata odierna sono attese precipitazioni da sparse a diffuse, specie sui settori adriatici e ionici, anche a carattere temporalesco. La ventilazione ha subito un deciso rinforzo causando un generale e sensibile calo delle temperature. Domani la fenomenologia si concentrerà ancora al Sud, specie sui settori ionici dove potrà essere ancora intensa, mentre al centro si farà strada un graduale miglioramento, destinato ad estendersi al resto del territorio nella giornata di mercoledì.

Previsione meteorologica per oggi 22/10/2018 fino alle ore 23:59 L.T.



Stato del cielo: nuvoloso con precipitazioni diffuse anche a carattere di rovescio o temporale sui settori orientali e quantitativi cumulati da moderati ad elevati, da sparse a diffuse anche a carattere di rovescio o temporale sui settori centrali ed occidentali con quantitativi cumulati moderati. Fenomeni in attenuazione dalla tarda serata.

Temperature: in calo, soprattutto nei valori massimi.

Venti: forti, dai quadranti settentrionali con locali raffiche di rinforzo.

Mare: da molto mosso ad agitato.

Previsione meteorologica per domani 23/10/2018 fino alle ore 23:59 L.T.



Stato del cielo: inizialmente nuvoloso, con precipitazioni da isolate a sparse, anche a carattere di rovescio o temporale, sui settori orientali e centrali con quantitativi cumulati da deboli a puntualmente moderati. Dal pomeriggio schiarite e cessazione dei fenomeni. Nelle ore notturne formazione di nebbie e foschie nelle zone vallive e pianeggianti.

Temperature: in aumento, soprattutto nei valori massimi.

Venti: forti dai quadranti settentrionali, in attenuazione serale.

Mare: molto mosso, con moto ondoso in progressiva attenuazione.

Tendenza

Previsione per il 22/10/2018 (+2D)

Mercoledì, generale miglioramento del tempo con residua debole instabilità. Temperature in rialzo.



C.DA SELVA DEL CAMPO, SNC - 86020 CAMPOCHIARO (CB)

SALA OPERATIVA 0874.7791

centro.funzionale@mail.regione.molise.it

regionemolise@cert.regione.molise.it

NUMERO VERDE PER L'EMERGENZA 800 120 021

sala.operativa@protezionecivile.molise.it

sala.operativa@pec.protezionecivile.molise.it



Direttiva del Presidente del Consiglio dei Ministri del 27.02.2004 "Indirizzi operativi per la gestione organizzativa e funzionale del Sistema di Allertamento Nazionale e Regionale per il rischio idrogeologico e idraulico ai fini di Protezione Civile" - DGR Molise N° 78 del 19.02.2018 "Sistema di Allertamento Multi-Rischio della Regione Molise"

Bollettino di Sintesi delle Criticità

IL PREVISORE:
PELLEGRINO MAURO

Inizio validità ore 14:00 L.T. del 22/10/2018

Fine validità ore 23:59 L.T. del 22/10/2018

Prossimo aggiornamento ore 14:00 L.T. del 23/10/2018

Premesso che:

E' in corso un Avviso di Allerta

Il Centro Funzionale della Regione Molise:

- Sulla base della previsione sinottica sull'Italia e della previsione quantitativa di precipitazione per le zone di vigilanza meteorologica emesse in data odierna dal Settore Meteo del Centro Funzionale Centrale del Dipartimento della Protezione Civile;


- Sulla base dei dati disponibili registrati dalla rete di monitoraggio meteoridropluviometrica nelle ultime 24 ore;

- oggi, previste precipitazioni precipitazioni diffuse anche a carattere di rovescio o temporale sui settori orientali, con quantitativi cumulati da moderati ad elevati. Precipitazioni da sparse a diffuse, anche a carattere di rovescio o temporale sui settori centrali ed occidentali con quantitativi cumulati generalmente moderati. Fenomeni in significativa attenuazione dalla tarda serata. Domani, martedì, precipitazioni da isolate a sparse, anche a carattere di rovescio o temporale, sui settori orientali e centrali con quantitativi cumulati da deboli a puntualmente moderati. Dal pomeriggio schiarite e cessazione dei fenomeni.

Valuta le seguenti criticità:

oggi

	Tipo Criticità	Zone di Allerta		
		A	B	C
	Idrogeologica	Giallo	Giallo	Arancione
	Idraulica	Verde	Verde	Verde
	Temporal	Giallo	Giallo	Arancione
	Vento	Giallo	Giallo	Arancione

	Tipo Criticità	Zone di Allerta
		Litorale Molisano
	Moto ondoso	Arancione



C.DA SELVA DEL CAMPO, SNC - 86020 CAMPOCHIARO (CB)

SALA OPERATIVA 0874.7791

NUMERO VERDE PER L'EMERGENZA 800 120 021

centro.funzionale@mail.regione.molise.it

sala.operativa@protezionecivile.molise.it

regionemolise@cert.regione.molise.it

sala.operativa@pec.protezionecivile.molise.it



REGIONE MOLISE

SERVIZIO DI PROTEZIONE CIVILE

CENTRO FUNZIONALE DECENTRATO DEL MOLISE



Direttiva del Presidente del Consiglio dei Ministri del 27.02.2004 "Indirizzi operativi per la gestione organizzativa e funzionale del Sistema di Allertamento Nazionale e Regionale per il rischio idrogeologico e idraulico ai fini di Protezione Civile" - DGR Molise N° 78 del 19.02.2018 "Sistema di Allertamento Multi-Rischio della Regione Molise"

IL PREVISORE:

PELLEGRINO MAURO

Premesso che:

E' in corso un Avviso di Allerta

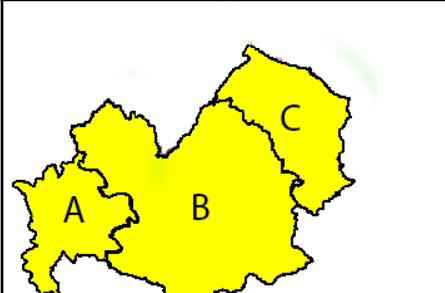
Il Centro Funzionale della Regione Molise:

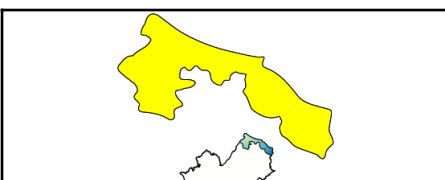
- Sulla base della previsione sinottica sull'Italia e della previsione quantitativa di precipitazione per le zone di vigilanza meteorologica emesse in data odierna dal Settore Meteo del Centro Funzionale Centrale del Dipartimento della Protezione Civile;
- Sulla base dei dati disponibili registrati dalla rete di monitoraggio meteoidropluviometrica nelle ultime 24 ore;
- oggi, previste precipitazioni diffuse anche a carattere di rovescio o temporale sui settori orientali, con quantitativi cumulati da moderati ad elevati. Precipitazioni da sparse a diffuse, anche a carattere di rovescio o temporale sui settori centrali ed occidentali con quantitativi cumulati generalmente moderati. Fenomeni in significativa attenuazione dalla tarda serata. Domani, martedì, precipitazioni da isolate a sparse, anche a carattere di rovescio o temporale, sui settori orientali e centrali con quantitativi cumulati da deboli a puntualmente moderati. Dal pomeriggio schiarite e cessazione dei fenomeni.

Inizio validità ore 00:00 L.T. del 23/10/2018
Fine validità ore 23:59 L.T. del 23/10/2018
Prossimo aggiornamento ore 14:00 L.T. del 23/10/2018

Valuta le seguenti criticità:

domani

	Zone di Allerta			
	Tipo Criticità	A	B	C
	Idrogeologica	Verde	Giallo	Giallo
	Idraulica	Verde	Verde	Verde
	Temporali	Verde	Giallo	Giallo
	Vento	Giallo	Giallo	Giallo

	Zone di Allerta	
	Tipo Criticità	Litorale Molisano
	Moto ondoso	Giallo



C.DA SELVA DEL CAMPO, SNC - 86020 CAMPOCHIARO (CB)

SALA OPERATIVA 0874.7791

centro.funzionale@mail.regione.molise.it

regionemolise@cert.regione.molise.it

NUMERO VERDE PER L'EMERGENZA 800 120 021

sala.operativa@protezionecivile.molise.it

sala.operativa@pec.protezionecivile.molise.it



REGIONE MOLISE

SERVIZIO DI PROTEZIONE CIVILE

CENTRO FUNZIONALE DECENTRATO DEL MOLISE



Direttiva del Presidente del Consiglio dei Ministri del 27.02.2004 "Indirizzi operativi per la gestione organizzativa e funzionale del Sistema di Allertamento Nazionale e Regionale per il rischio idrogeologico e idraulico ai fini di Protezione Civile" - DGR Molise N° 78 del 19.02.2018 "Sistema di Allertamento Multi-Rischio della Regione Molise"

Analizzati i prodotti di previsione meteorologica relativi al documento Previsione Sinottica sull'Italia e la Previsione Quantitativa di precipitazione per le zone di vigilanza meteorologica emesse dal Dipartimento della Protezione Civile, Centro Funzionale Centrale, Settore Meteo, si trasmettono le valutazioni formulate dal Centro Funzionale Decentrato del Molise per il territorio regionale, contenute nell'allegato Bollettino di Vigilanza Regionale.

Pertanto si invitano i soggetti in indirizzo per i rispettivi adempimenti posti a loro carico, a voler adottare le iniziative più opportune.

Eventuali ulteriori comunicazioni saranno inoltrate in relazione all'evoluzione delle condizioni meteorologiche.

Il presente Bollettino di vigilanza è consultabile sul sito web: www.protezionecivile.molise.it.

**IL DIRETTORE DEL SERVIZIO DI
PROTEZIONE CIVILE
PITASSI GIUSEPPE**

(DOCUMENTO INFORMATICO SOTTOSCRITTO CON FIRMA
DIGITALE AI SENSI DELL'ART. 24 DEL D.LGS. 07/03/2005,82)

Lista distribuzione bollettino

Dipartimento Nazionale della Protezione Civile

Presidente della Giunta Regionale

Prefetture (Campobasso e Isernia)

Province (Campobasso e Isernia)

A.S.R.E.M.

Consorzi di Bonifica Piana di Venafro, Destra Trigno-Basso Biferno, Larinese-Basso Biferno, Integrale Larinese

Consorzi per lo Sviluppo Industriale di Campobasso-Bojano, Valle del Biferno, Isernia-Venafro

Molise Acque - Consorzio Capitanata

A tutti i Comuni della Regione Molise

Comando Regionale Carabinieri Forestale Abruzzo e Molise

Ufficio Territoriale Biodiversità Carabinieri Forestali

Parco Nazionale Abruzzo Lazio e Molise - Settore Mainarde

Direzione Regionale VV.F.

Capitaneria di Porto (Termoli)

Anas - Società Autostrade - Trenitalia - Enel - SGM Rete Gas - Telecom - SEA - RFI



C.DA SELVA DEL CAMPO, SNC - 86020 CAMPOCHIARO (CB)

SALA OPERATIVA 0874.7791

centro.funzionale@mail.regione.molise.it

regionemolise@cert.regione.molise.it

NUMERO VERDE PER L'EMERGENZA 800 120 021

sala.operativa@protezionecivile.molise.it

sala.operativa@pec.protezionecivile.molise.it