



REGIONE MOLISE

SERVIZIO DI PROTEZIONE CIVILE

CENTRO FUNZIONALE DECENTRATO DEL MOLISE



Direttiva del Presidente del Consiglio dei Ministri del 27.02.2004 "Indirizzi operativi per la gestione organizzativa e funzionale del Sistema di Allertamento Nazionale e Regionale per il rischio idrogeologico e idraulico ai fini di Protezione Civile" - DGR Molise N° 78 del 19.02.2018 "Sistema di Allertamento Multi-Rischio della Regione Molise"

Bollettino di Vigilanza

num. 253 del 10/09/2018

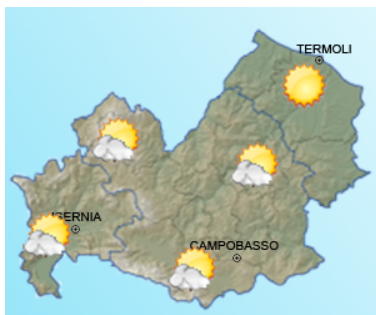
IL PREVISORE:
ANTONECCHIA DIEGO

| |
|--|
| Inizio validità ore 14:00 L.T. del 10/09/2018 |
| Fine validità ore 23:59 L.T. del 11/09/2018 |
| Prossimo aggiornamento ore 14:00 L.T. del 11/09/2018 |

Previsione sinottica

Un promontorio interciclonico di matrice nord-africana interessa il Mediterraneo centrale, determinando tempo stabile e in prevalenza soleggiato sulle regioni centrali e settentrionali, costringendo le correnti atlantiche a scorrere sulle Isole Britanniche; benché in un contesto di area alta e livellata, infiltrazioni di correnti umide sudoccidentali determineranno, oggi e domani, annuvolamenti sulle due isole maggiori ed al Sud. ad eccezione di alcuni fenomeni convettivi pomeridiani, specie sui rilievi alpini ed appenninici.

Previsione meteorologica per oggi 10/09/2018 fino alle ore 23:59 L.T.



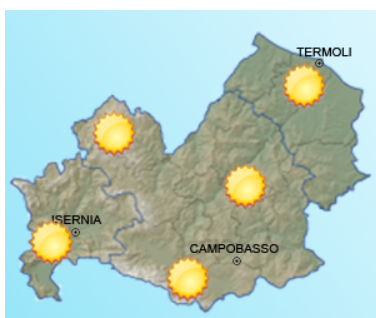
Stato del cielo: transito di nuvolosità alta e sottile con possibilità di fenomeni convettivi pomeridiani, specie sui rilievi appenninici.

Temperature: stazionarie o in lieve aumento.

Venti: deboli variabili, con locali rinforzi.

Mare: da poco mosso a mosso.

Previsione meteorologica per domani 11/09/2018 fino alle ore 23:59 L.T.



Stato del cielo: sereno, al più poco nuvoloso per il transito di innocue velature.

Temperature: in generale aumento.

Venti: deboli, localmente moderati, in prevalenza settentrionali.

Mare: da poco mosso a mosso.

Tendenza

Previsione per il 10/09/2018 (+2D)

Nei prossimi giorni tempo prevalentemente stabile e temperature massime in graduale rialzo su tutta Italia.



C.DA SELVA DEL CAMPO, SNC - 86020 CAMPOCHIARO (CB)
SALA OPERATIVA 0874.7791 NUMERO VERDE PER L'EMERGENZA 800 120 021
centro.funzionale@mail.regione.molise.it sala.operativa@protezionecivile.molise.it
regionemolise@cert.regione.molise.it sala.operativa@pec.protezionecivile.molise.it



Direttiva del Presidente del Consiglio dei Ministri del 27.02.2004 "Indirizzi operativi per la gestione organizzativa e funzionale del Sistema di Allertamento Nazionale e Regionale per il rischio idrogeologico e idraulico ai fini di Protezione Civile" - DGR Molise N° 78 del 19.02.2018 "Sistema di Allertamento Multi-Rischio della Regione Molise"

Bollettino di Sintesi delle Criticità

IL PREVISORE:
ANTONECCHIA DIEGO

Inizio validità ore 14:00 L.T. del 10/09/2018

Fine validità ore 23:59 L.T. del 10/09/2018

Prossimo aggiornamento ore 14:00 L.T. del 11/09/2018

Premesso che:

Non sono in corso avvisi

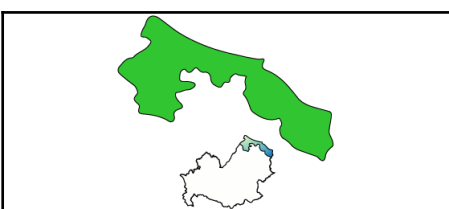
Il Centro Funzionale della Regione Molise:

- Sulla base della previsione sinottica sull'Italia e della previsione quantitativa di precipitazione per le zone di vigilanza meteorologica emesse in data odierna dal Settore Meteo del Centro Funzionale Centrale del Dipartimento della Protezione Civile;
- Sulla base dei dati disponibili registrati dalla rete di monitoraggio meteoroidropluviometrica nelle ultime 24 ore;

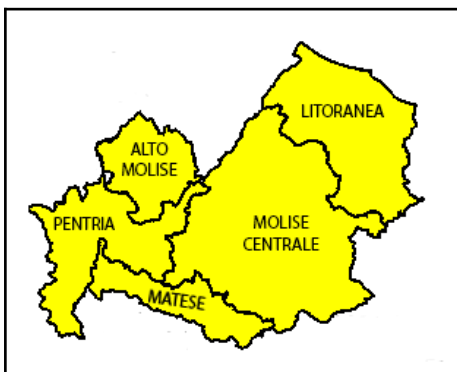
Valuta le seguenti criticità:

oggi

|  | Zone di Allerta | | | |
|--|------------------|-------|-------|--------|
| | Tipo Criticità | A | B | C |
| | Idrogeologica | Verde | Verde | Verde |
| | Idraulica | Verde | Verde | Verde |
| | Temporalì | Verde | Verde | Verde |
| | Vento | Verde | Verde | Verde |
| | Ondate di calore | Verde | Verde | Giallo |



| Zone di Allerta | |
|-----------------|-------------------|
| Tipo Criticità | Litorale Molisano |
| Moto ondoso | Verde |



| Zone di Allerta | | | | | |
|------------------|-----------|-----------------|--------|---------|-------------|
| Tipo Criticità | Litoranea | Molise Centrale | Matese | Pentria | Alto Molise |
| Incendi boschivi | Giallo | Giallo | Giallo | Giallo | Giallo |



C.DA SELVA DEL CAMPO, SNC - 86020 CAMPOCHIARO (CB)

SALA OPERATIVA 0874.7791

centro.funzionale@mail.regione.molise.it

regionemolise@cert.regione.molise.it

NUMERO VERDE PER L'EMERGENZA 800 120 021

sala.operativa@protezionecivile.molise.it

sala.operativa@pec.protezionecivile.molise.it



REGIONE MOLISE

SERVIZIO DI PROTEZIONE CIVILE

CENTRO FUNZIONALE DECENTRATO DEL MOLISE



Direttiva del Presidente del Consiglio dei Ministri del 27.02.2004 "Indirizzi operativi per la gestione organizzativa e funzionale del Sistema di Allertamento Nazionale e Regionale per il rischio idrogeologico e idraulico ai fini di Protezione Civile" - DGR Molise N° 78 del 19.02.2018 "Sistema di Allertamento Multi-Rischio della Regione Molise"

IL PREVISORE:
ANTONECCHIA DIEGO

| |
|--|
| Inizio validità ore 00:00 L.T. del 11/09/2018 |
| Fine validità ore 23:59 L.T. del 11/09/2018 |
| Prossimo aggiornamento ore 14:00 L.T. del 11/09/2018 |

Premesso che:

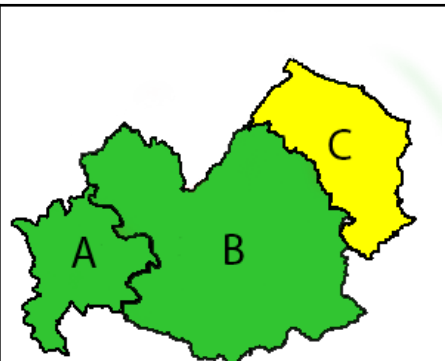
Non sono in corso avvisi


Il Centro Funzionale della Regione Molise:

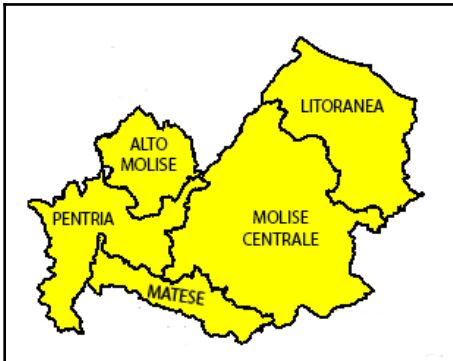
- Sulla base della previsione sinottica sull'Italia e della previsione quantitativa di precipitazione per le zone di vigilanza meteorologica emesse in data odierna dal Settore Meteo del Centro Funzionale Centrale del Dipartimento della Protezione Civile;
- Sulla base dei dati disponibili registrati dalla rete di monitoraggio meteoroidropluviometrica nelle ultime 24 ore;

Valuta le seguenti criticità:

domani

| Zone di Allerta | Zone di Allerta | | |
|--|-----------------------|-------|--------|
| | A | B | C |
|  | Tipo Criticità | | |
| | Idrogeologica | Verde | Verde |
| | Idraulica | Verde | Verde |
| | Temporalì | Verde | Verde |
| | Vento | Verde | Verde |
| | Ondate di calore | Verde | Giallo |

| Zone di Allerta | |
|---|-----------------------|
|  | Tipo Criticità |
| | Litorale Molisano |
| | Moto ondoso |
| | Verde |

| Zone di Allerta | Zone di Allerta | | | | |
|---|-----------------------|-----------------|--------|---------|-------------|
| | Litoranea | Molise Centrale | Matese | Pentria | Alto Molise |
|  | Tipo Criticità | | | | |
| | Incendi boschivi | Giallo | Giallo | Giallo | Giallo |



C.DA SELVA DEL CAMPO, SNC - 86020 CAMPOCHIARO (CB)

SALA OPERATIVA 0874.7791

centro.funzionale@mail.regione.molise.it

regionemolise@cert.regione.molise.it

NUMERO VERDE PER L'EMERGENZA 800 120 021

sala.operativa@protezionecivile.molise.it

sala.operativa@pec.protezionecivile.molise.it



REGIONE MOLISE

SERVIZIO DI PROTEZIONE CIVILE

CENTRO FUNZIONALE DECENTRATO DEL MOLISE



Direttiva del Presidente del Consiglio dei Ministri del 27.02.2004 "Indirizzi operativi per la gestione organizzativa e funzionale del Sistema di Allertamento Nazionale e Regionale per il rischio idrogeologico e idraulico ai fini di Protezione Civile" - DGR Molise N° 78 del 19.02.2018 "Sistema di Allertamento Multi-Rischio della Regione Molise"

Analizzati i prodotti di previsione meteorologica relativi al documento Previsione Sinottica sull'Italia e la Previsione Quantitativa di precipitazione per le zone di vigilanza meteorologica emesse dal Dipartimento della Protezione Civile, Centro Funzionale Centrale, Settore Meteo, si trasmettono le valutazioni formulate dal Centro Funzionale Decentrato del Molise per il territorio regionale, contenute nell'allegato Bollettino di Vigilanza Regionale.

Pertanto si invitano i soggetti in indirizzo per i rispettivi adempimenti posti a loro carico, a voler adottare le iniziative più opportune.

Eventuali ulteriori comunicazioni saranno inoltrate in relazione all'evoluzione delle condizioni meteorologiche.

Il presente Bollettino di vigilanza è consultabile sul sito web: www.protezionecivile.molise.it.

**IL DIRETTORE DEL SERVIZIO DI
PROTEZIONE CIVILE
PITASSI GIUSEPPE**

(DOCUMENTO INFORMATICO SOTTOSCRITTO CON FIRMA
DIGITALE AI SENSI DELL'ART. 24 DEL D.LGS. 07/03/2005,82)

Lista distribuzione bollettino

Dipartimento Nazionale della Protezione Civile

Presidente della Giunta Regionale

Prefetture (Campobasso e Isernia)

Province (Campobasso e Isernia)

A.S.R.E.M.

Consorzi di Bonifica Piana di Venafro, Destra Trigno-Basso Biferno, Larinese-Basso Biferno, Integrale Larinese

Consorzi per lo Sviluppo Industriale di Campobasso-Bojano, Valle del Biferno, Isernia-Venafro

Molise Acque - Consorzio Capitanata

A tutti i Comuni della Regione Molise

Comando Regionale Carabinieri Forestale Abruzzo e Molise

Ufficio Territoriale Biodiversità Carabinieri Forestali

Parco Nazionale Abruzzo Lazio e Molise - Settore Mainarde

Direzione Regionale VV.F.

Capitaneria di Porto (Termoli)

Anas - Società Autostrade - Trenitalia - Enel - SGM Rete Gas - Telecom - SEA - RFI



C.DA SELVA DEL CAMPO, SNC - 86020 CAMPOCHIARO (CB)
SALA OPERATIVA 0874.7791 NUMERO VERDE PER L'EMERGENZA 800 120 021
centro.funzionale@mail.regione.molise.it sala.operativa@protezionecivile.molise.it
regionemolise@cert.regione.molise.it sala.operativa@pec.protezionecivile.molise.it