



REGIONE MOLISE

SERVIZIO DI PROTEZIONE CIVILE

CENTRO FUNZIONALE DECENTRATO DEL MOLISE



Direttiva del Presidente del Consiglio dei Ministri del 27.02.2004 "Indirizzi operativi per la gestione organizzativa e funzionale del Sistema di Allertamento Nazionale e Regionale per il rischio idrogeologico e idraulico ai fini di Protezione Civile" - DGR Molise N° 78 del 19.02.2018 "Sistema di Allertamento Multi-Rischio della Regione Molise"

Bollettino di Vigilanza

num. 249 del 06/09/2018

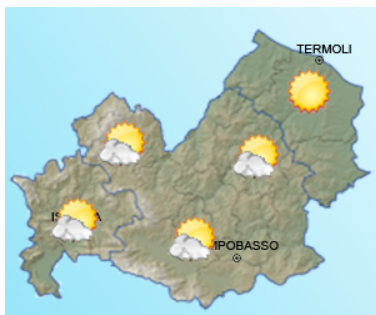
IL PREVISORE:
DE LISI GIANCARLO

| |
|--|
| Inizio validità ore 14:00 L.T. del 06/09/2018 |
| Fine validità ore 23:59 L.T. del 07/09/2018 |
| Prossimo aggiornamento ore 14:00 L.T. del 07/09/2018 |

Previsione sinottica

Un promontorio intercyclonico, posizionato sul Mediterraneo centrale, determina condizioni di tempo stabile ed in prevalenza soleggiato su gran parte della nostra Penisola. La flessione del geopotenziale, indotta dalla discesa di una perturbazione atlantica, attualmente tra la Gran Bretagna e l'Europa centrale, favorirà condizioni d'instabilità sulle regioni settentrionali e centrali tirreniche. Domani, l'ulteriore influenza della depressione sull'Europa centrale estenderà l'instabilità a tutto Centro- Nord e parte del Sud. Sabato ancora residua instabilità sui settori orientali del Centro- Sud e di quelli alpini.

Previsione meteorologica per oggi 06/09/2018 fino alle ore 23:59 L.T.



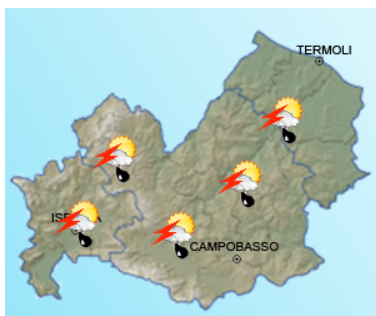
Stato del cielo: sereno o poco nuvoloso con velature, nel pomeriggio sviluppo di innocua nuvolosità cumuliforme sui rilievi ed in loro prossimità senza fenomeni associati.

Temperature: in lieve aumento le massime.

Venti: deboli a direzione variabili .

Mare: poco mosso.

Previsione meteorologica per domani 07/09/2018 fino alle ore 23:59 L.T.



Stato del cielo: spiccata variabilità, ove si potranno verificare isolate precipitazioni a carattere di rovescio o temporale , con quantitativi cumulati generalmente deboli o puntualmente moderati, specie nelle ore più calde del giorno.

Temperature: in live aumento.

Venti: deboli variabili.

Mare: poco mosso.

Tendenza

Previsione per il 06/09/2018 (+2D)

sabato spiccata variabilità



C.DA SELVA DEL CAMPO, SNC - 86020 CAMPOCHIARO (CB)
SALA OPERATIVA 0874.7791 NUMERO VERDE PER L'EMERGENZA 800 120 021
centro.funzionale@mail.regione.molise.it sala.operativa@protezionecivile.molise.it
regionemolise@cert.regione.molise.it sala.operativa@pec.protezionecivile.molise.it



Direttiva del Presidente del Consiglio dei Ministri del 27.02.2004 "Indirizzi operativi per la gestione organizzativa e funzionale del Sistema di Allertamento Nazionale e Regionale per il rischio idrogeologico e idraulico ai fini di Protezione Civile" - DGR Molise N° 78 del 19.02.2018 "Sistema di Allertamento Multi-Rischio della Regione Molise"

Bollettino di Sintesi delle Criticità

IL PREVISORE:
DE LISI GIANCARLO

Inizio validità ore 14:00 L.T. del 06/09/2018

Fine validità ore 23:59 L.T. del 06/09/2018

Prossimo aggiornamento ore 14:00 L.T. del 07/09/2018

Premesso che:

Non sono in corso avvisi

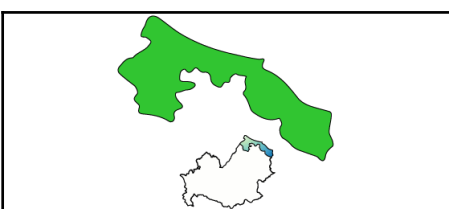
Il Centro Funzionale della Regione Molise:

- Sulla base della previsione sinottica sull'Italia e della previsione quantitativa di precipitazione per le zone di vigilanza meteorologica emesse in data odierna dal Settore Meteo del Centro Funzionale Centrale del Dipartimento della Protezione Civile;
- Sulla base dei dati disponibili registrati dalla rete di monitoraggio meteoroidropluviometrica nelle ultime 24 ore;

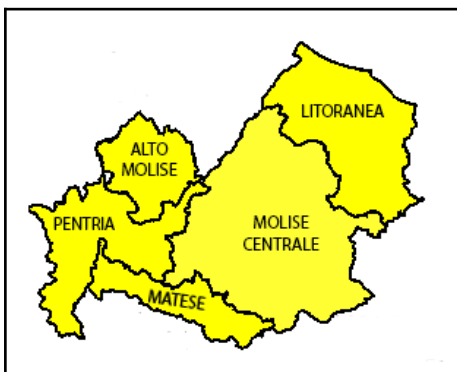
Valuta le seguenti criticità:

oggi

|  | Zone di Allerta | | | |
|--|------------------|-------|-------|-------|
| | Tipo Criticità | A | B | C |
| | Idrogeologica | Verde | Verde | Verde |
| | Idraulica | Verde | Verde | Verde |
| | Temporalì | Verde | Verde | Verde |
| | Vento | Verde | Verde | Verde |
| | Ondate di calore | Verde | Verde | Verde |



| Zone di Allerta | |
|-----------------|-------------------|
| Tipo Criticità | Litorale Molisano |
| Moto ondoso | Verde |



| Zone di Allerta | | | | | |
|------------------|-----------|-----------------|--------|---------|-------------|
| Tipo Criticità | Litoranea | Molise Centrale | Matese | Pentria | Alto Molise |
| Incendi boschivi | Giallo | Giallo | Giallo | Giallo | Giallo |





REGIONE MOLISE

SERVIZIO DI PROTEZIONE CIVILE

CENTRO FUNZIONALE DECENTRATO DEL MOLISE



Direttiva del Presidente del Consiglio dei Ministri del 27.02.2004 "Indirizzi operativi per la gestione organizzativa e funzionale del Sistema di Allertamento Nazionale e Regionale per il rischio idrogeologico e idraulico ai fini di Protezione Civile" - DGR Molise N° 78 del 19.02.2018 "Sistema di Allertamento Multi-Rischio della Regione Molise"

IL PREVISORE:
DE LISI GIANCARLO

| |
|--|
| Inizio validità ore 00:00 L.T. del 07/09/2018 |
| Fine validità ore 23:59 L.T. del 07/09/2018 |
| Prossimo aggiornamento ore 14:00 L.T. del 07/09/2018 |

Premesso che:

Non sono in corso avvisi

Il Centro Funzionale della Regione Molise:

- Sulla base della previsione sinottica sull'Italia e della previsione quantitativa di precipitazione per le zone di vigilanza meteorologica emesse in data odierna dal Settore Meteo del Centro Funzionale Centrale del Dipartimento della Protezione Civile;
- Sulla base dei dati disponibili registrati dalla rete di monitoraggio meteoroidropluviometrica nelle ultime 24 ore;

Valuta le seguenti criticità:

domani

| | Tipo Criticità | Zone di Allerta | | |
|--|------------------|-----------------|--------|--------|
| | | A | B | C |
| | Idrogeologica | Verde | Verde | Verde |
| | Idraulica | Verde | Verde | Verde |
| | Temporal | Giallo | Giallo | Giallo |
| | Vento | Verde | Verde | Verde |
| | Ondate di calore | Verde | Verde | Verde |

| | Tipo Criticità | Zone di Allerta |
|--|----------------|-------------------|
| | | Litorale Molisano |
| | Moto ondoso | Verde |

| | Tipo Criticità | Zone di Allerta | | | | |
|--|------------------|-----------------|-----------------|--------|---------|-------------|
| | | Litoranea | Molise Centrale | Matese | Pentria | Alto Molise |
| | Incendi boschivi | Giallo | Giallo | Giallo | Giallo | Giallo |



C.DA SELVA DEL CAMPO, SNC - 86020 CAMPOCHIARO (CB)

SALA OPERATIVA 0874.7791

centro.funzionale@mail.regione.molise.it

regionemolise@cert.regione.molise.it

NUMERO VERDE PER L'EMERGENZA 800 120 021

sala.operativa@protezionecivile.molise.it

sala.operativa@pec.protezionecivile.molise.it



REGIONE MOLISE

SERVIZIO DI PROTEZIONE CIVILE

CENTRO FUNZIONALE DECENTRATO DEL MOLISE



Direttiva del Presidente del Consiglio dei Ministri del 27.02.2004 "Indirizzi operativi per la gestione organizzativa e funzionale del Sistema di Allertamento Nazionale e Regionale per il rischio idrogeologico e idraulico ai fini di Protezione Civile" - DGR Molise N° 78 del 19.02.2018 "Sistema di Allertamento Multi-Rischio della Regione Molise"

Analizzati i prodotti di previsione meteorologica relativi al documento Previsione Sinottica sull'Italia e la Previsione Quantitativa di precipitazione per le zone di vigilanza meteorologica emesse dal Dipartimento della Protezione Civile, Centro Funzionale Centrale, Settore Meteo, si trasmettono le valutazioni formulate dal Centro Funzionale Decentrato del Molise per il territorio regionale, contenute nell'allegato Bollettino di Vigilanza Regionale.

Pertanto si invitano i soggetti in indirizzo per i rispettivi adempimenti posti a loro carico, a voler adottare le iniziative più opportune.

Eventuali ulteriori comunicazioni saranno inoltrate in relazione all'evoluzione delle condizioni meteorologiche.

Il presente Bollettino di vigilanza è consultabile sul sito web: www.protezionecivile.molise.it.

**IL DIRETTORE DEL SERVIZIO DI
PROTEZIONE CIVILE
PITASSI GIUSEPPE**

(DOCUMENTO INFORMATICO SOTTOSCRITTO CON FIRMA
DIGITALE AI SENSI DELL'ART. 24 DEL D.LGS. 07/03/2005,82)

Lista distribuzione bollettino

Dipartimento Nazionale della Protezione Civile

Presidente della Giunta Regionale

Prefetture (Campobasso e Isernia)

Province (Campobasso e Isernia)

A.S.R.E.M.

Consorzi di Bonifica Piana di Venafro, Destra Trigno-Basso Biferno, Larinese-Basso Biferno, Integrale Larinese

Consorzi per lo Sviluppo Industriale di Campobasso-Bojano, Valle del Biferno, Isernia-Venafro

Molise Acque - Consorzio Capitanata

A tutti i Comuni della Regione Molise

Comando Regionale Carabinieri Forestale Abruzzo e Molise

Ufficio Territoriale Biodiversità Carabinieri Forestali

Parco Nazionale Abruzzo Lazio e Molise - Settore Mainarde

Direzione Regionale VV.F.

Capitaneria di Porto (Termoli)

Anas - Società Autostrade - Trenitalia - Enel - SGM Rete Gas - Telecom - SEA - RFI



C.DA SELVA DEL CAMPO, SNC - 86020 CAMPOCHIARO (CB)

SALA OPERATIVA 0874.7791

centro.funzionale@mail.regione.molise.it

regionemolise@cert.regione.molise.it

NUMERO VERDE PER L'EMERGENZA 800 120 021

sala.operativa@protezionecivile.molise.it

sala.operativa@pec.protezionecivile.molise.it