



REGIONE MOLISE

SERVIZIO DI PROTEZIONE CIVILE

CENTRO FUNZIONALE DECENTRATO DEL MOLISE



Direttiva del Presidente del Consiglio dei Ministri del 27.02.2004 "Indirizzi operativi per la gestione organizzativa e funzionale del Sistema di Allertamento Nazionale e Regionale per il rischio idrogeologico e idraulico ai fini di Protezione Civile" - DGR Molise N° 78 del 19.02.2018 "Sistema di Allertamento Multi-Rischio della Regione Molise"

Bollettino di Vigilanza

num. 244 del 01/09/2018

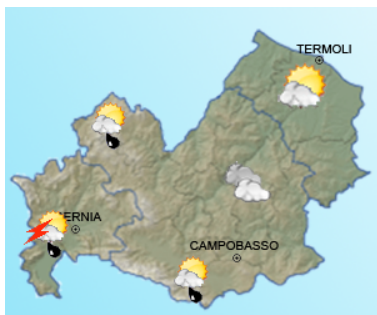
IL PREVISORE:
ANTONECCHIA DIEGO

| |
|--|
| Inizio validità ore 14:00 L.T. del 01/09/2018 |
| Fine validità ore 23:59 L.T. del 02/09/2018 |
| Prossimo aggiornamento ore 14:00 L.T. del 02/09/2018 |

Previsione sinottica

Un minimo centrato sul Nord continua a mantenere attive condizioni perturbate sulle regioni centro-settentrionali italiane, mentre al Sud e sulle isole maggiori il tempo si mostra più stabile, ad eccezione della Campania interessata dal passaggio di una linea temporalesca. Domani l'azione del minimo determinerà ancora precipitazioni sparse, ma meno intense, su gran parte delle regioni peninsulari, con ampie schiarite sul Nord-Ovest.

Previsione meteorologica per oggi 01/09/2018 fino alle ore 23:59 L.T.



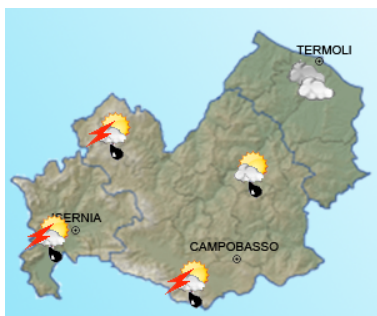
Stato del cielo: irregolarmente nuvoloso con addensamenti più consistenti sui settori occidentali che daranno luogo a precipitazioni isolate, a prevalente carattere di rovescio o temporale, con quantitativi cumulati generalmente deboli.

Temperature: stazionarie o in lieve diminuzione.

Venti: da deboli a moderati sud-occidentali.

Mare: da poco mosso a mosso.

Previsione meteorologica per domani 02/09/2018 fino alle ore 23:59 L.T.



Stato del cielo: irregolarmente nuvoloso con addensamenti più consistenti sulle aree interne a ridosso della dorsale appenninica, che daranno luogo a precipitazioni isolate, a prevalente carattere di rovescio o temporale con quantitativi cumulati generalmente deboli. Attenuazione dei fenomeni in serata.

Temperature: in generale diminuzione.

Venti: da deboli a moderati occidentali.

Mare: da poco mosso a mosso.

Tendenza

Previsione per il 01/09/2018 (+2D)

Lunedì persisterà una generale variabilità più spiccata nelle aree interne del Centro.



C.DA SELVA DEL CAMPO, SNC - 86020 CAMPOCHIARO (CB)
 SALA OPERATIVA 0874.7791 NUMERO VERDE PER L'EMERGENZA 800 120 021
 centro.funzionale@mail.regione.molise.it sala.operativa@protezionecivile.molise.it
 regionemolise@cert.regione.molise.it sala.operativa@pec.protezionecivile.molise.it



Direttiva del Presidente del Consiglio dei Ministri del 27.02.2004 "Indirizzi operativi per la gestione organizzativa e funzionale del Sistema di Allertamento Nazionale e Regionale per il rischio idrogeologico e idraulico ai fini di Protezione Civile" - DGR Molise N° 78 del 19.02.2018 "Sistema di Allertamento Multi-Rischio della Regione Molise"

Bollettino di Sintesi delle Criticità

IL PREVISORE:
ANTONECCHIA DIEGO

Inizio validità ore 14:00 L.T. del 01/09/2018

Fine validità ore 23:59 L.T. del 01/09/2018

Prossimo aggiornamento ore 14:00 L.T. del 02/09/2018

Premesso che:

E' in corso un Avviso di Allerta


Il Centro Funzionale della Regione Molise:

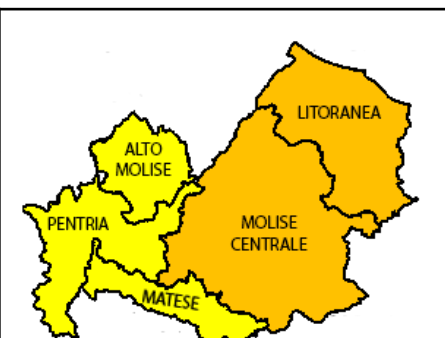
- Sulla base della previsione sinottica sull'Italia e della previsione quantitativa di precipitazione per le zone di vigilanza meteorologica emesse in data odierna dal Settore Meteo del Centro Funzionale Centrale del Dipartimento della Protezione Civile;
- Sulla base dei dati disponibili registrati dalla rete di monitoraggio meteoidropluviometrica nelle ultime 24 ore;
- Oggi e domani, sulle aree interne a ridosso della dorsale appenninica, possibilità di precipitazioni isolate, a prevalente carattere di rovescio o temporale con quantitativi cumulati generalmente deboli.

Valuta le seguenti criticità:

oggi

|  | Zone di Allerta | | | |
|--|------------------|--------|--------|-------|
| | Tipo Criticità | A | B | C |
| | Idrogeologica | Verde | Verde | Verde |
| | Idraulica | Verde | Verde | Verde |
| | Temporali | Giallo | Giallo | Verde |
| | Vento | Verde | Verde | Verde |
| | Ondate di calore | Verde | Verde | Verde |

|  | Zone di Allerta | |
|---|-----------------|-------------------|
| | Tipo Criticità | Litorale Molisano |
| | Moto ondoso | Verde |

|  | Zone di Allerta | | | | | |
|---|------------------|-----------|-----------------|--------|---------|-------------|
| | Tipo Criticità | Litoranea | Molise Centrale | Matese | Pentria | Alto Molise |
| | Incendi boschivi | Arancione | Arancione | Giallo | Giallo | Giallo |



C.DA SELVA DEL CAMPO, SNC - 86020 CAMPOCHIARO (CB)

SALA OPERATIVA 0874.7791

centro.funzionale@mail.regione.molise.it

regionemolise@cert.regione.molise.it

NUMERO VERDE PER L'EMERGENZA 800 120 021

sala.operativa@protezionecivile.molise.it

sala.operativa@pec.protezionecivile.molise.it



REGIONE MOLISE

SERVIZIO DI PROTEZIONE CIVILE

CENTRO FUNZIONALE DECENTRATO DEL MOLISE



Direttiva del Presidente del Consiglio dei Ministri del 27.02.2004 "Indirizzi operativi per la gestione organizzativa e funzionale del Sistema di Allertamento Nazionale e Regionale per il rischio idrogeologico e idraulico ai fini di Protezione Civile" - DGR Molise N° 78 del 19.02.2018 "Sistema di Allertamento Multi-Rischio della Regione Molise"

IL PREVISORE:
ANTONECCHIA DIEGO

| |
|--|
| Inizio validità ore 00:00 L.T. del 02/09/2018 |
| Fine validità ore 23:59 L.T. del 02/09/2018 |
| Prossimo aggiornamento ore 14:00 L.T. del 02/09/2018 |

Premesso che:

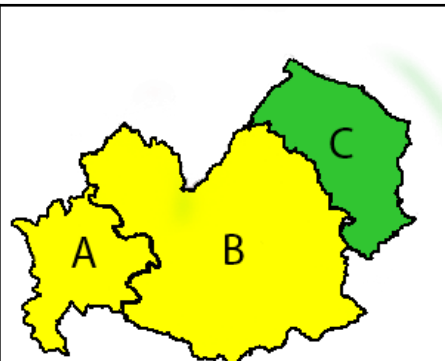
E' in corso un Avviso di Allerta


Il Centro Funzionale della Regione Molise:

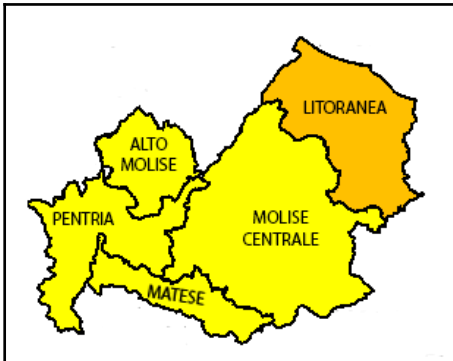
- Sulla base della previsione sinottica sull'Italia e della previsione quantitativa di precipitazione per le zone di vigilanza meteorologica emesse in data odierna dal Settore Meteo del Centro Funzionale Centrale del Dipartimento della Protezione Civile;
- Sulla base dei dati disponibili registrati dalla rete di monitoraggio meteoidropluviometrica nelle ultime 24 ore;
- Oggi e domani, sulle aree interne a ridosso della dorsale appenninica, possibilità di precipitazioni isolate, a prevalente carattere di rovescio o temporale con quantitativi cumulati generalmente deboli.

Valuta le seguenti criticità:

domani

|  | Zone di Allerta | | | |
|--|------------------|--------|--------|-------|
| | Tipo Criticità | A | B | C |
| | Idrogeologica | Verde | Verde | Verde |
| | Idraulica | Verde | Verde | Verde |
| | Temporali | Giallo | Giallo | Verde |
| | Vento | Verde | Verde | Verde |
| | Ondate di calore | Verde | Verde | Verde |

|  | | Zone di Allerta | |
|---|--|-------------------|--|
| Tipo Criticità | | Litorale Molisano | |
| Moto ondoso | | Verde | |

|  | Zone di Allerta | | | | |
|---|-----------------|-----------|-----------------|--------|---------|
| | Tipo Criticità | Litoranea | Molise Centrale | Matese | Pentria |
| Incendi boschivi | Arancione | Giallo | Giallo | Giallo | Giallo |



C.DA SELVA DEL CAMPO, SNC - 86020 CAMPOCHIARO (CB)
 SALA OPERATIVA 0874.7791 NUMERO VERDE PER L'EMERGENZA 800 120 021
 centro.funzionale@mail.regione.molise.it sala.operativa@protezionecivile.molise.it
 regionemolise@cert.regione.molise.it sala.operativa@pec.protezionecivile.molise.it



REGIONE MOLISE

SERVIZIO DI PROTEZIONE CIVILE

CENTRO FUNZIONALE DECENTRATO DEL MOLISE



Direttiva del Presidente del Consiglio dei Ministri del 27.02.2004 "Indirizzi operativi per la gestione organizzativa e funzionale del Sistema di Allertamento Nazionale e Regionale per il rischio idrogeologico e idraulico ai fini di Protezione Civile" - DGR Molise N° 78 del 19.02.2018 "Sistema di Allertamento Multi-Rischio della Regione Molise"

Analizzati i prodotti di previsione meteorologica relativi al documento Previsione Sinottica sull'Italia e la Previsione Quantitativa di precipitazione per le zone di vigilanza meteorologica emesse dal Dipartimento della Protezione Civile, Centro Funzionale Centrale, Settore Meteo, si trasmettono le valutazioni formulate dal Centro Funzionale Decentrato del Molise per il territorio regionale, contenute nell'allegato Bollettino di Vigilanza Regionale.

Pertanto si invitano i soggetti in indirizzo per i rispettivi adempimenti posti a loro carico, a voler adottare le iniziative più opportune.

Eventuali ulteriori comunicazioni saranno inoltrate in relazione all'evoluzione delle condizioni meteorologiche.

Il presente Bollettino di vigilanza è consultabile sul sito web: www.protezionecivile.molise.it.

**IL DIRETTORE DEL SERVIZIO DI
PROTEZIONE CIVILE
PITASSI GIUSEPPE**

(DOCUMENTO INFORMATICO SOTTOSCRITTO CON FIRMA
DIGITALE AI SENSI DELL'ART. 24 DEL D.LGS. 07/03/2005,82)

Lista distribuzione bollettino

Dipartimento Nazionale della Protezione Civile

Presidente della Giunta Regionale

Prefetture (Campobasso e Isernia)

Province (Campobasso e Isernia)

A.S.R.E.M.

Consorzi di Bonifica Piana di Venafro, Destra Trigno-Basso Biferno, Larinese-Basso Biferno, Integrale Larinese

Consorzi per lo Sviluppo Industriale di Campobasso-Bojano, Valle del Biferno, Isernia-Venafro

Molise Acque - Consorzio Capitanata

A tutti i Comuni della Regione Molise

Comando Regionale Carabinieri Forestale Abruzzo e Molise

Ufficio Territoriale Biodiversità Carabinieri Forestali

Parco Nazionale Abruzzo Lazio e Molise - Settore Mainarde

Direzione Regionale VV.F.

Capitaneria di Porto (Termoli)

Anas - Società Autostrade - Trenitalia - Enel - SGM Rete Gas - Telecom - SEA - RFI



C.DA SELVA DEL CAMPO, SNC - 86020 CAMPOCHIARO (CB)

SALA OPERATIVA 0874.7791

NUMERO VERDE PER L'EMERGENZA 800 120 021

centro.funzionale@mail.regione.molise.it

sala.operativa@protezionecivile.molise.it

regionemolise@cert.regione.molise.it

sala.operativa@pec.protezionecivile.molise.it