



# REGIONE MOLISE

## SERVIZIO DI PROTEZIONE CIVILE

### CENTRO FUNZIONALE DECENTRATO DEL MOLISE



Direttiva del Presidente del Consiglio dei Ministri del 27.02.2004 "Indirizzi operativi per la gestione organizzativa e funzionale del Sistema di Allertamento Nazionale e Regionale per il rischio idrogeologico e idraulico ai fini di Protezione Civile" - DGR Molise N° 78 del 19.02.2018 "Sistema di Allertamento Multi-Rischio della Regione Molise"

# Bollettino di Vigilanza

num. 229 del 17/08/2018

**IL PREVISORE:**  
**PELLEGRINO MAURO**

Inizio validità ore 14:00 L.T. del 17/08/2018

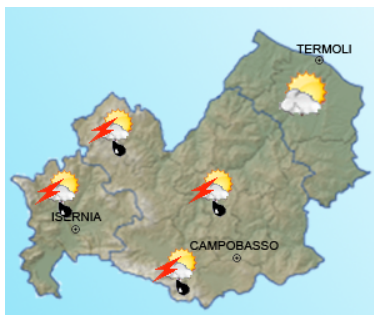
Fine validità ore 23:59 L.T. del 18/08/2018

Prossimo aggiornamento ore 14:00 L.T. del 18/08/2018

## Previsione sinottica

Una debole circolazione ciclonica presente sul Mediterraneo centrale attiva condizioni di instabilità ad evoluzione diurna sulle nostre regioni centro-meridionali, isole maggiori comprese e sull'arco alpino, specie sul versante occidentale di quest'ultimo. Per oggi e per tutto il week-end, in uno scenario scarsamente evolutivo, infatti, sono attesi rovesci o temporali dovuti a nubi che si svilupperanno gradualmente durante le ore più calde della giornata e che interesseranno principalmente le zone interne e montuose di Umbria, Lazio, Abruzzo, Molise, regioni meridionali, isole maggiori, entroterra ligure ed arco alpino. Le temperature saranno in lieve progressivo aumento, raggiungendo valori elevati nel fine settimana sulla Pianura Padana.

## Previsione meteorologica per oggi 17/08/2018 fino alle ore 23:59 L.T.



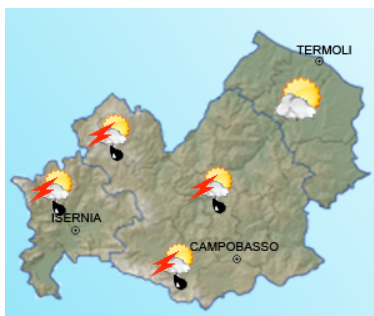
**Stato del cielo:** sereno, dal pomeriggio aumento della nuvolosità con precipitazioni da isolate a sparse, a prevalente carattere di rovescio o temporale sui settori occidentali con quantitativi cumulati puntualmente moderati. Precipitazioni isolate con quantitativi cumulati deboli, sulla zona centrale. I fenomeni saranno ad evoluzione diurna.

**Temperature:** senza variazioni di rilievo.

**Venti:** deboli, di direzione variabile con rinforzi da nord-ovest lungo la costa.

**Mare:** poco mosso.

## Previsione meteorologica per domani 18/08/2018 fino alle ore 23:59 L.T.



**Stato del cielo:** sereno, dal pomeriggio aumento della nuvolosità con precipitazioni da isolate a sparse, a prevalente carattere di rovescio o temporale sui settori occidentali con quantitativi cumulati puntualmente moderati. Precipitazioni isolate con quantitativi cumulati deboli, sulla zona centrale. I fenomeni saranno ad evoluzione diurna.

**Temperature:** in lieve calo le massime sulle aree interne, senza variazioni di rilievo le minime.

**Venti:** deboli settentrionali con rinforzi lungo la costa.

**Mare:** poco mosso.

## Tendenza

Previsione per il 17/08/2018 (+2D)

Domenica, permarranno condizioni di instabilità, sono previsti rovesci e temporali dovuti a nuvolosità che si svilupperà gradualmente durante le ore più calde della giornata e che interesseranno principalmente le zone interne e montuose.



C.DA SELVA DEL CAMPO, SNC - 86020 CAMPOCHIARO (CB)

SALA OPERATIVA 0874.7791

centro.funzionale@mail.regione.molise.it

regionemolise@cert.regione.molise.it

NUMERO VERDE PER L'EMERGENZA 800 120 021

sala.operativa@protezionecivile.molise.it

sala.operativa@pec.protezionecivile.molise.it



Direttiva del Presidente del Consiglio dei Ministri del 27.02.2004 "Indirizzi operativi per la gestione organizzativa e funzionale del Sistema di Allertamento Nazionale e Regionale per il rischio idrogeologico e idraulico ai fini di Protezione Civile" - DGR Molise N° 78 del 19.02.2018 "Sistema di Allertamento Multi-Rischio della Regione Molise"

## Bollettino di Sintesi delle Criticità

**IL PREVISORE:**  
**PELLEGRINO MAURO**

Inizio validità ore 14:00 L.T. del 17/08/2018
Fine validità ore 23:59 L.T. del 17/08/2018
Prossimo aggiornamento ore 14:00 L.T. del 18/08/2018

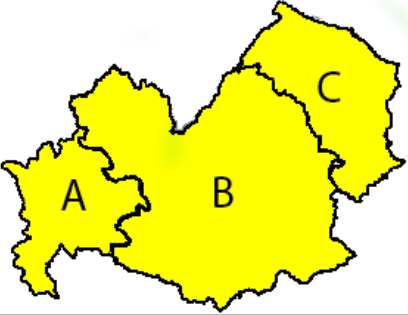
Premesso che:

E' in corso un Avviso di Allerta

Il Centro Funzionale della Regione Molise:

- Sulla base della previsione sinottica sull'Italia e della previsione quantitativa di precipitazione per le zone di vigilanza meteorologica emesse in data odierna dal Settore Meteo del Centro Funzionale Centrale del Dipartimento della Protezione Civile;
- Sulla base dei dati disponibili registrati dalla rete di monitoraggio meteoridropluviometrica nelle ultime 24 ore;
- oggi e sabato, previste precipitazioni da isolate a sparse, a prevalente carattere di rovescio o temporale sui settori occidentali con quantitativi cumulati puntualmente moderati. Precipitazioni isolate con quantitativi cumulati deboli, sulla zona centrale. I fenomeni saranno ad evoluzione diurna.

Valuta le seguenti criticità:

oggi	Zone di Allerta				
Tipo Criticità	A	B	C		
	Idrogeologica	Giallo	Giallo	Giallo	
	Idraulica	Verde	Verde	Verde	
	Temporali	Giallo	Giallo	Giallo	
	Vento	Verde	Verde	Verde	
	Ondate di calore	Verde	Verde	Giallo	

Zone di Allerta	
Tipo Criticità	Litorale Molisano
Moto ondoso	Verde

Zone di Allerta					
Tipo Criticità	Litoranea	Molise Centrale	Matese	Pentria	Alto Molise
Incendi boschivi	Giallo	Giallo	Giallo	Giallo	Giallo





# REGIONE MOLISE

## SERVIZIO DI PROTEZIONE CIVILE

### CENTRO FUNZIONALE DECENTRATO DEL MOLISE



Direttiva del Presidente del Consiglio dei Ministri del 27.02.2004 "Indirizzi operativi per la gestione organizzativa e funzionale del Sistema di Allertamento Nazionale e Regionale per il rischio idrogeologico e idraulico ai fini di Protezione Civile" - DGR Molise N° 78 del 19.02.2018 "Sistema di Allertamento Multi-Rischio della Regione Molise"

**IL PREVISORE:**  
**PELLEGRINO MAURO**

Inizio validità ore 00:00 L.T. del 18/08/2018
Fine validità ore 23:59 L.T. del 18/08/2018
Prossimo aggiornamento ore 14:00 L.T. del 18/08/2018

Premesso che:

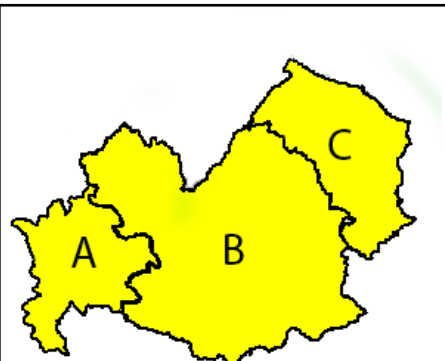
E' in corso un Avviso di Allerta


Il Centro Funzionale della Regione Molise:

- Sulla base della previsione sinottica sull'Italia e della previsione quantitativa di precipitazione per le zone di vigilanza meteorologica emesse in data odierna dal Settore Meteo del Centro Funzionale Centrale del Dipartimento della Protezione Civile;
- Sulla base dei dati disponibili registrati dalla rete di monitoraggio meteoridropluviometrica nelle ultime 24 ore;
- oggi e sabato, previste precipitazioni da isolate a sparse, a prevalente carattere di rovescio o temporale sui settori occidentali con quantitativi cumulati puntualmente moderati. Precipitazioni isolate con quantitativi cumulati deboli, sulla zona centrale. I fenomeni saranno ad evoluzione diurna.

Valuta le seguenti criticità:

domani

	Zone di Allerta			
	Tipo Criticità	A	B	C
	Idrogeologica	Verde	Verde	Verde
	Idraulica	Verde	Verde	Verde
	Temporali	Giallo	Giallo	Verde
	Vento	Verde	Verde	Verde
	Ondate di calore	Verde	Verde	Giallo

	Zone di Allerta	
	Tipo Criticità	Litorale Molisano
	Moto ondoso	Verde

	Zone di Allerta					
	Tipo Criticità	Litoranea	Molise Centrale	Matese	Pentria	Alto Molise
	Incendi boschivi	Giallo	Giallo	Giallo	Giallo	Giallo



C.DA SELVA DEL CAMPO, SNC - 86020 CAMPOCHIARO (CB)  
 SALA OPERATIVA 0874.7791 NUMERO VERDE PER L'EMERGENZA 800 120 021  
 centro.funzionale@mail.regione.molise.it sala.operativa@protezionecivile.molise.it  
 regionemolise@cert.regione.molise.it sala.operativa@pec.protezionecivile.molise.it



# REGIONE MOLISE

## SERVIZIO DI PROTEZIONE CIVILE

### CENTRO FUNZIONALE DECENTRATO DEL MOLISE



Direttiva del Presidente del Consiglio dei Ministri del 27.02.2004 "Indirizzi operativi per la gestione organizzativa e funzionale del Sistema di Allertamento Nazionale e Regionale per il rischio idrogeologico e idraulico ai fini di Protezione Civile" - DGR Molise N° 78 del 19.02.2018 "Sistema di Allertamento Multi-Rischio della Regione Molise"

*Analizzati i prodotti di previsione meteorologica relativi al documento Previsione Sinottica sull'Italia e la Previsione Quantitativa di precipitazione per le zone di vigilanza meteorologica emesse dal Dipartimento della Protezione Civile, Centro Funzionale Centrale, Settore Meteo, si trasmettono le valutazioni formulate dal Centro Funzionale Decentrato del Molise per il territorio regionale, contenute nell'allegato Bollettino di Vigilanza Regionale.*

*Pertanto si invitano i soggetti in indirizzo per i rispettivi adempimenti posti a loro carico, a voler adottare le iniziative più opportune.*

*Eventuali ulteriori comunicazioni saranno inoltrate in relazione all'evoluzione delle condizioni meteorologiche.*

*Il presente Bollettino di vigilanza è consultabile sul sito web: [www.protezionecivile.molise.it](http://www.protezionecivile.molise.it).*

**IL DIRETTORE DEL SERVIZIO DI  
PROTEZIONE CIVILE  
PITASSI GIUSEPPE**

(DOCUMENTO INFORMATICO SOTTOSCRITTO CON FIRMA  
DIGITALE AI SENSI DELL'ART. 24 DEL D.LGS. 07/03/2005,82)

## Lista distribuzione bollettino

**Dipartimento Nazionale della Protezione Civile**

**Presidente della Giunta Regionale**

**Prefetture (Campobasso e Isernia)**

**Province (Campobasso e Isernia)**

**A.S.R.E.M.**

**Consorzi di Bonifica Piana di Venafro, Destra Trigno-Basso Biferno, Larinese-Basso Biferno, Integrale Larinese**

**Consorzi per lo Sviluppo Industriale di Campobasso-Bojano, Valle del Biferno, Isernia-Venafro**

**Molise Acque - Consorzio Capitanata**

**A tutti i Comuni della Regione Molise**

**Comando Regionale Carabinieri Forestale Abruzzo e Molise**

**Ufficio Territoriale Biodiversità Carabinieri Forestali**

**Parco Nazionale Abruzzo Lazio e Molise - Settore Mainarde**

**Direzione Regionale VV.F.**

**Capitaneria di Porto (Termoli)**

**Anas - Società Autostrade - Trenitalia - Enel - SGM Rete Gas - Telecom - SEA - RFI**



C.DA SELVA DEL CAMPO, SNC - 86020 CAMPOCHIARO (CB)

SALA OPERATIVA 0874.7791

[centro.funzionale@mail.regione.molise.it](mailto:centro.funzionale@mail.regione.molise.it)

[regionemolise@cert.regione.molise.it](mailto:regionemolise@cert.regione.molise.it)

NUMERO VERDE PER L'EMERGENZA 800 120 021

[sala.operativa@protezionecivile.molise.it](mailto:sala.operativa@protezionecivile.molise.it)

[sala.operativa@pec.protezionecivile.molise.it](mailto:sala.operativa@pec.protezionecivile.molise.it)