



# REGIONE MOLISE

## SERVIZIO DI PROTEZIONE CIVILE

### CENTRO FUNZIONALE DECENTRATO DEL MOLISE



Direttiva del Presidente del Consiglio dei Ministri del 27.02.2004 "Indirizzi operativi per la gestione organizzativa e funzionale del Sistema di Allertamento Nazionale e Regionale per il rischio idrogeologico e idraulico ai fini di Protezione Civile" - DGR Molise N° 78 del 19.02.2018 "Sistema di Allertamento Multi-Rischio della Regione Molise"

# Bollettino di Vigilanza

num. 222 del 10/08/2018

**IL PREVISORE:**  
**DI SISTO MASSIMILIANO**

Inizio validità ore 14:00 L.T. del 10/08/2018

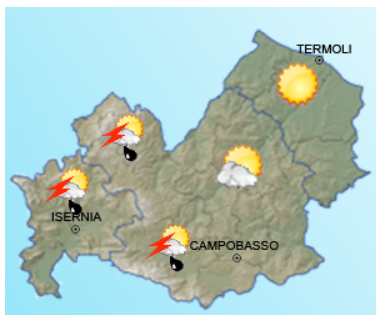
Fine validità ore 23:59 L.T. del 11/08/2018

Prossimo aggiornamento ore 14:00 L.T. del 11/08/2018

## Previsione sinottica

Una saccatura di origine atlantica determina oggi maltempo sulle regioni settentrionali italiane, con rovesci e temporali sparsi. Il resto del Paese, sotto un campo di pressioni ancora alto, vedrà lo sviluppo di temporali pomeridiani solo nelle zone interne e montuose. Il campo termico si manterrà su valori elevati su tutto il Centro-Sud, con ventilazione debole.

## Previsione meteorologica per oggi 10/08/2018 fino alle ore 23:59 L.T.



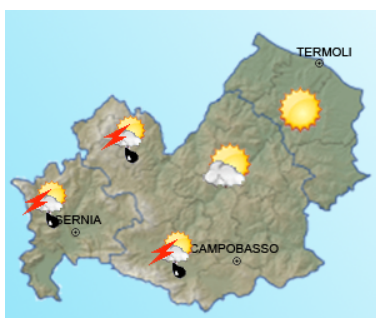
**Stato del cielo:** Addensamenti pomeridiani in prossimità della dorsale appenninica a cui saranno associati isolati rovesci o brevi temporali.

**Temperature:** Senza variazioni significative.

**Venti:** Deboli variabili.

**Mare:** Poco mosso.

## Previsione meteorologica per domani 11/08/2018 fino alle ore 23:59 L.T.



**Stato del cielo:** Inizialmente poco nuvoloso. Addensamenti pomeridiani in prossimità della dorsale appenninica a cui saranno associati isolati rovesci o brevi temporali.

**Temperature:** Stazionarie.

**Venti:** Deboli variabili.

**Mare:** Poco mosso.

## Tendenza

Previsione per il 10/08/2018 (+2D)

Nel fine settimana un flusso occidentale sulla nostra Penisola porterà ancora una certa variabilità al Nord, con temporali isolati anche sui rilievi delle regioni centro-meridionali; le temperature rimarranno estive.



C.DA SELVA DEL CAMPO, SNC - 86020 CAMPOCHIARO (CB)

SALA OPERATIVA 0874.7791

centro.funzionale@mail.regione.molise.it

regionemolise@cert.regione.molise.it

NUMERO VERDE PER L'EMERGENZA 800 120 021

sala.operativa@protezionecivile.molise.it

sala.operativa@pec.protezionecivile.molise.it



Direttiva del Presidente del Consiglio dei Ministri del 27.02.2004 "Indirizzi operativi per la gestione organizzativa e funzionale del Sistema di Allertamento Nazionale e Regionale per il rischio idrogeologico e idraulico ai fini di Protezione Civile" - DGR Molise N° 78 del 19.02.2018 "Sistema di Allertamento Multi-Rischio della Regione Molise"

## Bollettino di Sintesi delle Criticità

**IL PREVISORE:**  
**DI SISTO MASSIMILIANO**

Inizio validità ore 14:00 L.T. del 10/08/2018

Fine validità ore 23:59 L.T. del 10/08/2018

Prossimo aggiornamento ore 14:00 L.T. del 11/08/2018

Premesso che:

Non sono in corso avvisi

Il Centro Funzionale della Regione Molise:

- Sulla base della previsione sinottica sull'Italia e della previsione quantitativa di precipitazione per le zone di vigilanza meteorologica emesse in data odierna dal Settore Meteo del Centro Funzionale Centrale del Dipartimento della Protezione Civile;

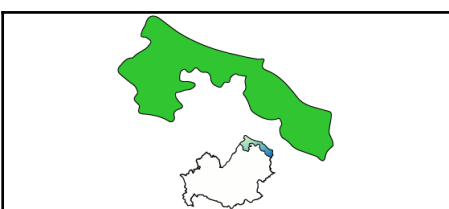
- Sulla base dei dati disponibili registrati dalla rete di monitoraggio meteoidropluviometrica nelle ultime 24 ore;

Previste precipitazioni isolate a carattere di rovescio o temporale sui settori interni.

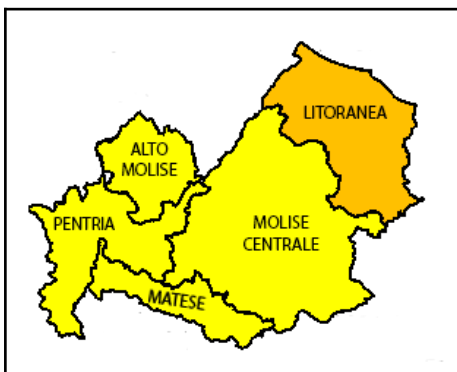
Valuta le seguenti criticità:

oggi

|  | Zone di Allerta  |        |        |           |
|--|------------------|--------|--------|-----------|
|  | Tipo Criticità   | A      | B      | C         |
|  | Idrogeologica    | Verde  | Verde  | Verde     |
|  | Idraulica        | Verde  | Verde  | Verde     |
|  | Temporali        | Verde  | Verde  | Verde     |
|  | Vento            | Verde  | Verde  | Verde     |
|  | Ondate di calore | Giallo | Giallo | Arancione |



| Zone di Allerta |                   |
|-----------------|-------------------|
| Tipo Criticità  | Litorale Molisano |
| Moto ondoso     | Verde             |



| Zone di Allerta  |           |                 |        |         |             |
|------------------|-----------|-----------------|--------|---------|-------------|
| Tipo Criticità   | Litoranea | Molise Centrale | Matese | Pentria | Alto Molise |
| Incendi boschivi | Arancione | Giallo          | Giallo | Giallo  | Giallo      |



C.DA SELVA DEL CAMPO, SNC - 86020 CAMPOCHIARO (CB)

SALA OPERATIVA 0874.7791

centro.funzionale@mail.regione.molise.it

regionemolise@cert.regione.molise.it

NUMERO VERDE PER L'EMERGENZA 800 120 021

sala.operativa@protezionecivile.molise.it

sala.operativa@pec.protezionecivile.molise.it



# REGIONE MOLISE

## SERVIZIO DI PROTEZIONE CIVILE

### CENTRO FUNZIONALE DECENTRATO DEL MOLISE



Direttiva del Presidente del Consiglio dei Ministri del 27.02.2004 "Indirizzi operativi per la gestione organizzativa e funzionale del Sistema di Allertamento Nazionale e Regionale per il rischio idrogeologico e idraulico ai fini di Protezione Civile" - DGR Molise N° 78 del 19.02.2018 "Sistema di Allertamento Multi-Rischio della Regione Molise"

#### IL PREVISORE: DI SISTO MASSIMILIANO

|  |
|--|
| Inizio validità ore 00:00 L.T. del 11/08/2018        |
| Fine validità ore 23:59 L.T. del 11/08/2018          |
| Prossimo aggiornamento ore 14:00 L.T. del 11/08/2018 |

Premesso che:

Non sono in corso avvisi

Il Centro Funzionale della Regione Molise:

- Sulla base della previsione sinottica sull'Italia e della previsione quantitativa di precipitazione per le zone di vigilanza meteorologica emesse in data odierna dal Settore Meteo del Centro Funzionale Centrale del Dipartimento della Protezione Civile;
  - Sulla base dei dati disponibili registrati dalla rete di monitoraggio meteoidropluviometrica nelle ultime 24 ore;
- Previste precipitazioni isolate a carattere di rovescio o temporale sui settori interni.

#### Valuta le seguenti criticità:

domani

|  | Zone di Allerta  |        |           |       |
|--|------------------|--------|-----------|-------|
|  | Tipo Criticità   | A      | B         | C     |
|  | Idrogeologica    | Verde  | Verde     | Verde |
|  | Idraulica        | Verde  | Verde     | Verde |
|  | Temporali        | Verde  | Verde     | Verde |
|  | Vento            | Verde  | Verde     | Verde |
|  | Ondate di calore | Giallo | Arancione | Rosso |

|  | Zone di Allerta   |
|--|-------------------|
|  | Tipo Criticità    |
|  | Litorale Molisano |
|  | Moto ondoso       |
|  | Verde             |

|  | Zone di Allerta  |           |                 |        |         |             |
|--|------------------|-----------|-----------------|--------|---------|-------------|
|  | Tipo Criticità   | Litoranea | Molise Centrale | Matese | Pentria | Alto Molise |
|  | Incendi boschivi | Arancione | Giallo          | Giallo | Giallo  | Giallo      |



C.DA SELVA DEL CAMPO, SNC - 86020 CAMPOCHIARO (CB)

SALA OPERATIVA 0874.7791

centro.funzionale@mail.regione.molise.it

regionemolise@cert.regione.molise.it

NUMERO VERDE PER L'EMERGENZA 800 120 021

sala.operativa@protezionecivile.molise.it

sala.operativa@pec.protezionecivile.molise.it



# REGIONE MOLISE

## SERVIZIO DI PROTEZIONE CIVILE

### CENTRO FUNZIONALE DECENTRATO DEL MOLISE



Direttiva del Presidente del Consiglio dei Ministri del 27.02.2004 "Indirizzi operativi per la gestione organizzativa e funzionale del Sistema di Allertamento Nazionale e Regionale per il rischio idrogeologico e idraulico ai fini di Protezione Civile" - DGR Molise N° 78 del 19.02.2018 "Sistema di Allertamento Multi-Rischio della Regione Molise"

*Analizzati i prodotti di previsione meteorologica relativi al documento Previsione Sinottica sull'Italia e la Previsione Quantitativa di precipitazione per le zone di vigilanza meteorologica emesse dal Dipartimento della Protezione Civile, Centro Funzionale Centrale, Settore Meteo, si trasmettono le valutazioni formulate dal Centro Funzionale Decentrato del Molise per il territorio regionale, contenute nell'allegato Bollettino di Vigilanza Regionale.*

*Pertanto si invitano i soggetti in indirizzo per i rispettivi adempimenti posti a loro carico, a voler adottare le iniziative più opportune.*

*Eventuali ulteriori comunicazioni saranno inoltrate in relazione all'evoluzione delle condizioni meteorologiche.*

*Il presente Bollettino di vigilanza è consultabile sul sito web: [www.protezionecivile.molise.it](http://www.protezionecivile.molise.it).*

**IL DIRETTORE DEL SERVIZIO DI  
PROTEZIONE CIVILE  
PITASSI GIUSEPPE**

(DOCUMENTO INFORMATICO SOTTOSCRITTO CON FIRMA  
DIGITALE AI SENSI DELL'ART. 24 DEL D.LGS. 07/03/2005,82)

## Lista distribuzione bollettino

**Dipartimento Nazionale della Protezione Civile**

**Presidente della Giunta Regionale**

**Prefetture (Campobasso e Isernia)**

**Province (Campobasso e Isernia)**

**A.S.R.E.M.**

**Consorzi di Bonifica Piana di Venafro, Destra Trigno-Basso Biferno, Larinese-Basso Biferno, Integrale Larinese**

**Consorzi per lo Sviluppo Industriale di Campobasso-Bojano, Valle del Biferno, Isernia-Venafro**

**Molise Acque - Consorzio Capitanata**

**A tutti i Comuni della Regione Molise**

**Comando Regionale Carabinieri Forestale Abruzzo e Molise**

**Ufficio Territoriale Biodiversità Carabinieri Forestali**

**Parco Nazionale Abruzzo Lazio e Molise - Settore Mainarde**

**Direzione Regionale VV.F.**

**Capitaneria di Porto (Termoli)**

**Anas - Società Autostrade - Trenitalia - Enel - SGM Rete Gas - Telecom - SEA - RFI**



C.DA SELVA DEL CAMPO, SNC - 86020 CAMPOCHIARO (CB)  
SALA OPERATIVA 0874.7791 NUMERO VERDE PER L'EMERGENZA 800 120 021  
centro.funzionale@mail.regione.molise.it sala.operativa@protezionecivile.molise.it  
regionemolise@cert.regione.molise.it sala.operativa@pec.protezionecivile.molise.it