



# REGIONE MOLISE

## SERVIZIO DI PROTEZIONE CIVILE

### CENTRO FUNZIONALE DECENTRATO DEL MOLISE



Direttiva del Presidente del Consiglio dei Ministri del 27.02.2004 "Indirizzi operativi per la gestione organizzativa e funzionale del Sistema di Allertamento Nazionale e Regionale per il rischio idrogeologico e idraulico ai fini di Protezione Civile" - DGR Molise N° 78 del 19.02.2018 "Sistema di Allertamento Multi-Rischio della Regione Molise"

# Bollettino di Vigilanza

num. 221 del 09/08/2018

**IL PREVISORE:**  
**PELLEGRINO MAURO**

Inizio validità ore 14:00 L.T. del 09/08/2018

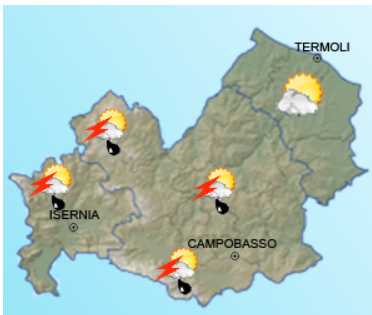
Fine validità ore 23:59 L.T. del 10/08/2018

Prossimo aggiornamento ore 14:00 L.T. del 10/08/2018

## Previsione sinottica

Una saccatura di origine atlantica, in arrivo dalla Francia, determinerà in giornata un peggioramento sulle regioni nord-occidentali italiane, con rovesci e temporali sparsi. Il resto del Paese, sotto un campo di pressioni ancora alto, vedrà lo sviluppo di temporali pomeridiani nelle zone interne e montuose, specie del Centro, di Sicilia e Calabria. Il campo termico si manterrà su valori elevati estivi su tutto il Centro-Sud, con ventilazione debole. Domani il peggioramento si estenderà alle restanti regioni settentrionali, mentre al Centro-Sud si ripresenteranno solo temporali pomeridiani sui rilievi. Nel fine settimana un flusso occidentale sulla nostra Penisola porterà una certa variabilità, specie al Nord, ma le temperature si manterranno estive.

## Previsione meteorologica per oggi 09/08/2018 fino alle ore 23:59 L.T.



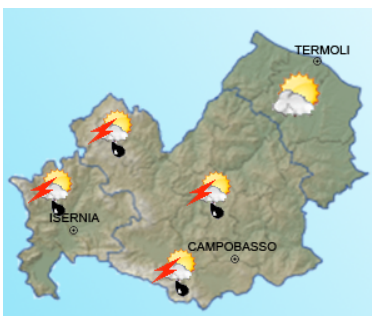
**Stato del cielo:** sereno o poco nuvoloso, aumento della nuvolosità cumuliforme nel corso del giorno, con precipitazioni da isolate a sparse, a prevalente carattere di rovescio o temporale, sui settori occidentali e centrali della Regione, con quantitativi cumulati generalmente deboli. I fenomeni saranno ad evoluzione diurna.

**Temperature:** senza variazioni di rilievo, su valori tipicamente estivi.

**Venti:** deboli di direzione variabile a prevalente regime di brezza sui settori costieri.

**Mare:** poco mosso.

## Previsione meteorologica per domani 10/08/2018 fino alle ore 23:59 L.T.



**Stato del cielo:** sereno o poco nuvoloso, dalla tarda mattinata aumento della nuvolosità con precipitazioni da isolate a sparse a prevalente carattere di rovescio o temporale sui settori occidentali e centrali, e quantitativi cumulati da deboli a puntualmente moderati. I fenomeni saranno ad evoluzione diurna.

**Temperature:** senza variazioni di rilievo.

**Venti:** Deboli di direzione variabile, a regime di brezza nelle ore centrali della giornata con rinforzi associati alle aree temporalesche.

**Mare:** poco mosso.

## Tendenza

Previsione per il 09/08/2018 (+2D)

Sabato, un flusso occidentale apporterà una certa accentuazione della instabilità e variabilità sulla nostra Penisola, specie al Nord, le temperature si manterranno su valori tipicamente estivi.



C.DA SELVA DEL CAMPO, SNC - 86020 CAMPOCHIARO (CB)  
SALA OPERATIVA 0874.7791 NUMERO VERDE PER L'EMERGENZA 800 120 021  
centro.funzionale@mail.regione.molise.it sala.operativa@protezionecivile.molise.it  
regionemolise@cert.regione.molise.it sala.operativa@pec.protezionecivile.molise.it



Direttiva del Presidente del Consiglio dei Ministri del 27.02.2004 "Indirizzi operativi per la gestione organizzativa e funzionale del Sistema di Allertamento Nazionale e Regionale per il rischio idrogeologico e idraulico ai fini di Protezione Civile" - DGR Molise N° 78 del 19.02.2018 "Sistema di Allertamento Multi-Rischio della Regione Molise"

## Bollettino di Sintesi delle Criticità

**IL PREVISORE:**  
**PELLEGRINO MAURO**

Inizio validità ore 14:00 L.T. del 09/08/2018
Fine validità ore 23:59 L.T. del 09/08/2018
Prossimo aggiornamento ore 14:00 L.T. del 10/08/2018

Premesso che:

Non sono in corso avvisi

Il Centro Funzionale della Regione Molise:

- Sulla base della previsione sinottica sull'Italia e della previsione quantitativa di precipitazione per le zone di vigilanza meteorologica emesse in data odierna dal Settore Meteo del Centro Funzionale Centrale del Dipartimento della Protezione Civile;

- Sulla base dei dati disponibili registrati dalla rete di monitoraggio meteoidropluviometrica nelle ultime 24 ore;

- Oggi, previste precipitazioni da isolate a sparse a prevalente carattere di rovescio o temporale sui settori occidentali e centrali, con quantitativi cumulati deboli, i fenomeni saranno ad evoluzione diurna. Venerdì precipitazioni da isolate a sparse a prevalente carattere di rovescio o temporale sui settori occidentali e centrali della regione, con quantitativi cumulati da deboli a puntualmente moderati. I fenomeni saranno ad evoluzione diurna.

Valuta le seguenti criticità:

oggi	Zone di Allerta			
	Tipo Criticità	A	B	C
	Idrogeologica	Verde	Verde	Verde
	Idraulica	Verde	Verde	Verde
	Temporali	Verde	Verde	Verde
	Vento	Verde	Verde	Verde
	Ondate di calore	Giallo	Giallo	Arancione

Zone di Allerta	
	Litorale Molisano
Moto ondoso	Verde

	Zone di Allerta					
	Tipo Criticità	Litoranea	Molise Centrale	Matese	Pentria	Alto Molise
	Incendi boschivi	Arancione	Giallo	Giallo	Giallo	Giallo



C.DA SELVA DEL CAMPO, SNC - 86020 CAMPOCHIARO (CB)

SALA OPERATIVA 0874.7791

centro.funzionale@mail.regione.molise.it

regionemolise@cert.regione.molise.it

NUMERO VERDE PER L'EMERGENZA 800 120 021

sala.operativa@protezionecivile.molise.it

sala.operativa@pec.protezionecivile.molise.it



# REGIONE MOLISE

## SERVIZIO DI PROTEZIONE CIVILE

### CENTRO FUNZIONALE DECENTRATO DEL MOLISE



Direttiva del Presidente del Consiglio dei Ministri del 27.02.2004 "Indirizzi operativi per la gestione organizzativa e funzionale del Sistema di Allertamento Nazionale e Regionale per il rischio idrogeologico e idraulico ai fini di Protezione Civile" - DGR Molise N° 78 del 19.02.2018 "Sistema di Allertamento Multi-Rischio della Regione Molise"

**IL PREVISORE:**  
**PELLEGRINO MAURO**

Inizio validità ore 00:00 L.T. del 10/08/2018
Fine validità ore 23:59 L.T. del 10/08/2018
Prossimo aggiornamento ore 14:00 L.T. del 10/08/2018

Premesso che:

Non sono in corso avvisi

Il Centro Funzionale della Regione Molise:

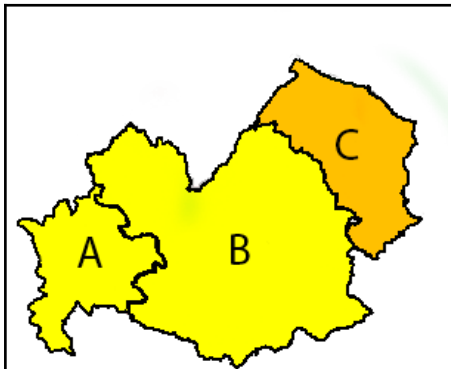
- Sulla base della previsione sinottica sull'Italia e della previsione quantitativa di precipitazione per le zone di vigilanza meteorologica emesse in data odierna dal Settore Meteo del Centro Funzionale Centrale del Dipartimento della Protezione Civile;


- Sulla base dei dati disponibili registrati dalla rete di monitoraggio meteoidropluviometrica nelle ultime 24 ore;

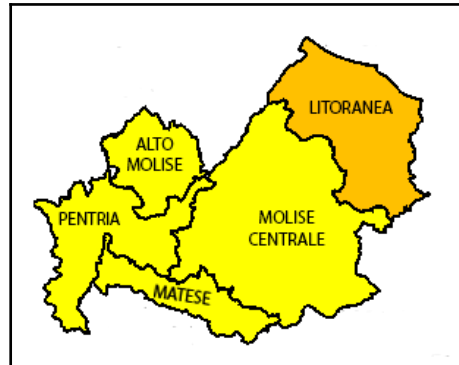
- Oggi, previste precipitazioni da isolate a sparse a prevalente carattere di rovescio o temporale sui settori occidentali e centrali, con quantitativi cumulati deboli, i fenomeni saranno ad evoluzione diurna. Venerdì precipitazioni da isolate a sparse a prevalente carattere di rovescio o temporale sui settori occidentali e centrali della regione, con quantitativi cumulati da deboli a puntualmente moderati. I fenomeni saranno ad evoluzione diurna.

**Valuta le seguenti criticità:**

**domani**

	Zone di Allerta			
	Tipo Criticità	A	B	C
	Idrogeologica	Verde	Verde	Verde
	Idraulica	Verde	Verde	Verde
	Temporali	Verde	Verde	Verde
	Vento	Verde	Verde	Verde
	Ondate di calore	Giallo	Giallo	Arancione

	Zone di Allerta	
	Tipo Criticità	Litorale Molisano
	Moto ondoso	Verde

	Zone di Allerta					
	Tipo Criticità	Litoranea	Molise Centrale	Matese	Pentria	Alto Molise
	Incendi boschivi	Arancione	Giallo	Giallo	Giallo	Giallo



C.DA SELVA DEL CAMPO, SNC - 86020 CAMPOCHIARO (CB)

SALA OPERATIVA 0874.7791

centro.funzionale@mail.regione.molise.it

regionemolise@cert.regione.molise.it

NUMERO VERDE PER L'EMERGENZA 800 120 021

sala.operativa@protezionecivile.molise.it

sala.operativa@pec.protezionecivile.molise.it



# REGIONE MOLISE

## SERVIZIO DI PROTEZIONE CIVILE

### CENTRO FUNZIONALE DECENTRATO DEL MOLISE



Direttiva del Presidente del Consiglio dei Ministri del 27.02.2004 "Indirizzi operativi per la gestione organizzativa e funzionale del Sistema di Allertamento Nazionale e Regionale per il rischio idrogeologico e idraulico ai fini di Protezione Civile" - DGR Molise N° 78 del 19.02.2018 "Sistema di Allertamento Multi-Rischio della Regione Molise"

*Analizzati i prodotti di previsione meteorologica relativi al documento Previsione Sinottica sull'Italia e la Previsione Quantitativa di precipitazione per le zone di vigilanza meteorologica emesse dal Dipartimento della Protezione Civile, Centro Funzionale Centrale, Settore Meteo, si trasmettono le valutazioni formulate dal Centro Funzionale Decentrato del Molise per il territorio regionale, contenute nell'allegato Bollettino di Vigilanza Regionale.*

*Pertanto si invitano i soggetti in indirizzo per i rispettivi adempimenti posti a loro carico, a voler adottare le iniziative più opportune.*

*Eventuali ulteriori comunicazioni saranno inoltrate in relazione all'evoluzione delle condizioni meteorologiche.*

*Il presente Bollettino di vigilanza è consultabile sul sito web: [www.protezionecivile.molise.it](http://www.protezionecivile.molise.it).*

**IL DIRETTORE DEL SERVIZIO DI  
PROTEZIONE CIVILE  
PITASSI GIUSEPPE**

(DOCUMENTO INFORMATICO SOTTOSCRITTO CON FIRMA  
DIGITALE AI SENSI DELL'ART. 24 DEL D.LGS. 07/03/2005,82)

## Lista distribuzione bollettino

**Dipartimento Nazionale della Protezione Civile**

**Presidente della Giunta Regionale**

**Prefetture (Campobasso e Isernia)**

**Province (Campobasso e Isernia)**

**A.S.R.E.M.**

**Consorzi di Bonifica Piana di Venafro, Destra Trigno-Basso Biferno, Larinese-Basso Biferno, Integrale Larinese**

**Consorzi per lo Sviluppo Industriale di Campobasso-Bojano, Valle del Biferno, Isernia-Venafro**

**Molise Acque - Consorzio Capitanata**

**A tutti i Comuni della Regione Molise**

**Comando Regionale Carabinieri Forestale Abruzzo e Molise**

**Ufficio Territoriale Biodiversità Carabinieri Forestali**

**Parco Nazionale Abruzzo Lazio e Molise - Settore Mainarde**

**Direzione Regionale VV.F.**

**Capitaneria di Porto (Termoli)**

**Anas - Società Autostrade - Trenitalia - Enel - SGM Rete Gas - Telecom - SEA - RFI**



C.DA SELVA DEL CAMPO, SNC - 86020 CAMPOCHIARO (CB)  
SALA OPERATIVA 0874.7791 NUMERO VERDE PER L'EMERGENZA 800 120 021  
centro.funzionale@mail.regione.molise.it sala.operativa@protezionecivile.molise.it  
regionemolise@cert.regione.molise.it sala.operativa@pec.protezionecivile.molise.it