



# REGIONE MOLISE

## SERVIZIO DI PROTEZIONE CIVILE

### CENTRO FUNZIONALE DECENTRATO DEL MOLISE



Direttiva del Presidente del Consiglio dei Ministri del 27.02.2004 "Indirizzi operativi per la gestione organizzativa e funzionale del Sistema di Allertamento Nazionale e Regionale per il rischio idrogeologico e idraulico ai fini di Protezione Civile" - DGR Molise N° 78 del 19.02.2018 "Sistema di Allertamento Multi-Rischio della Regione Molise"

# Bollettino di Vigilanza

num. 213 del 01/08/2018

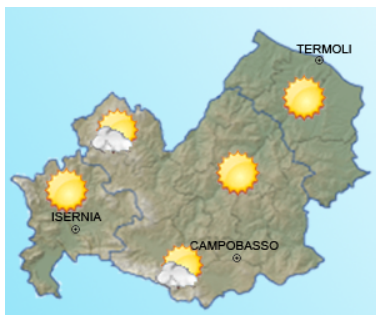
**IL PREVISORE:**  
**PELLEGRINO MAURO**

Inizio validità ore 14:00 L.T. del 01/08/2018
Fine validità ore 23:59 L.T. del 02/08/2018
Prossimo aggiornamento ore 14:00 L.T. del 02/08/2018

## Previsione sinottica

Un'ampia area anticiclonica si estende dal Nord-Africa fino all'Europa nord-orientale, sull'Italia l'alta pressione viene indebolita da due saccature, una proveniente dalla Francia e l'altra presente in area balcanica che daranno luogo ad un aumento dell'instabilità. Domani si prevedono rovesci e temporali sparsi su molte zone del settentrione ed a livello localizzato sul resto della Penisola, venerdì i fenomeni saranno più frequenti sulle regioni centro-meridionali. Le temperature, in un contesto di scarsa ventilazione, raggiungeranno oggi ancora valori elevati o molto elevati su molte aree interne del Paese, per poi subire una lieve diminuzione da domani.

## Previsione meteorologica per oggi 01/08/2018 fino alle ore 23:59 L.T.



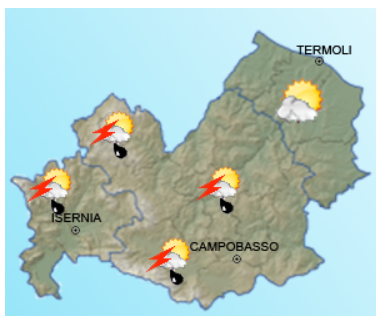
**Stato del cielo:** Sereno o poco nuvoloso, probabile formazione di nuvolosità convettiva in prossimità dei rilievi nel pomeriggio, ma senza fenomeni associati.

**Temperature:** elevate soprattutto sulle aree interne.

**Venti:** prevalentemente deboli nord-occidentali.

**Mare:** da poco mosso a mosso.

## Previsione meteorologica per domani 02/08/2018 fino alle ore 23:59 L.T.



**Stato del cielo:** inizialmente, sereno o poco nuvoloso, dalla mattinata aumento della nuvolosità, con precipitazioni da isolate a sparse, a carattere di rovescio o temporale sui settori occidentali e centrali della Regione con quantitativi cumulati da deboli a moderati, dalla serata attenuazione progressiva e cessazione dei fenomeni.

**Temperature:** elevate soprattutto sulle aree interne.

**Venti:** deboli di direzione variabile.

**Mare:** da poco mosso a mosso

## Tendenza

Previsione per il 01/08/2018 (+2D)

Venerdì, le due saccature presenti sull'Italia, daranno luogo ad un aumento della instabilità con probabili isolati rovesci e temporali, soprattutto nelle ore pomeridiane. Temperature in calo.



C.DA SELVA DEL CAMPO, SNC - 86020 CAMPOCHIARO (CB)  
SALA OPERATIVA 0874.7791 NUMERO VERDE PER L'EMERGENZA 800 120 021  
centro.funzionale@mail.regione.molise.it sala.operativa@protezionecivile.molise.it  
regionemolise@cert.regione.molise.it sala.operativa@pec.protezionecivile.molise.it



Direttiva del Presidente del Consiglio dei Ministri del 27.02.2004 "Indirizzi operativi per la gestione organizzativa e funzionale del Sistema di Allertamento Nazionale e Regionale per il rischio idrogeologico e idraulico ai fini di Protezione Civile" - DGR Molise N° 78 del 19.02.2018 "Sistema di Allertamento Multi-Rischio della Regione Molise"

## Bollettino di Sintesi delle Criticità

**IL PREVISORE:**  
**PELLEGRINO MAURO**

Inizio validità ore 14:00 L.T. del 01/08/2018
Fine validità ore 23:59 L.T. del 01/08/2018
Prossimo aggiornamento ore 14:00 L.T. del 02/08/2018

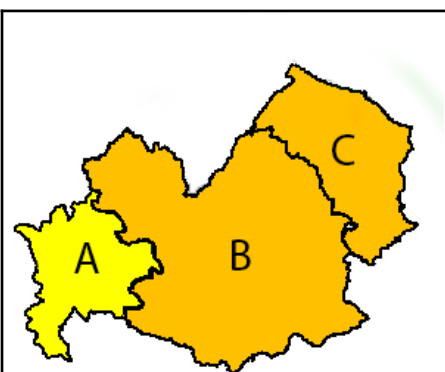
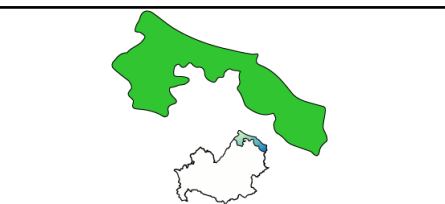
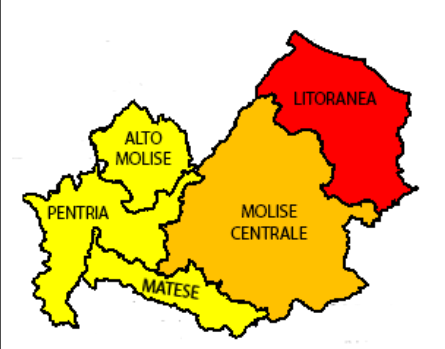
Premesso che:

Non sono in corso avvisi

Il Centro Funzionale della Regione Molise:

- Sulla base della previsione sinottica sull'Italia e della previsione quantitativa di precipitazione per le zone di vigilanza meteorologica emesse in data odierna dal Settore Meteo del Centro Funzionale Centrale del Dipartimento della Protezione Civile;
  - Sulla base dei dati disponibili registrati dalla rete di monitoraggio meteoridropluviometrica nelle ultime 24 ore;
- giovedì, previste precipitazioni da isolate a sparse, sui settori occidentali e centrali della Regione a carattere di rovescio o temporale con quantitativi cumulati deboli o puntualmente moderati. Fenomeni in attenuazione ed esaurimento serale.

Valuta le seguenti criticità:

oggi	Zone di Allerta				
Tipo Criticità	A	B	C		
	Idrogeologica	Verde	Verde	Verde	
	Idraulica	Verde	Verde	Verde	
	Temporali	Verde	Verde	Verde	
	Vento	Verde	Verde	Verde	
	Ondate di calore	Giallo	Arancione	Arancione	
	Zone di Allerta				
Tipo Criticità	Litorale Molisano				
Moto ondoso	Verde				
	Zone di Allerta				
Tipo Criticità	Litoranea	Molise Centrale	Matese	Pentria	Alto Molise
Incendi boschivi	Rosso	Arancione	Giallo	Giallo	Giallo



C.DA SELVA DEL CAMPO, SNC - 86020 CAMPOCHIARO (CB)

SALA OPERATIVA 0874.7791

centro.funzionale@mail.regione.molise.it

regionemolise@cert.regione.molise.it

NUMERO VERDE PER L'EMERGENZA 800 120 021

sala.operativa@protezionecivile.molise.it

sala.operativa@pec.protezionecivile.molise.it



# REGIONE MOLISE

## SERVIZIO DI PROTEZIONE CIVILE

### CENTRO FUNZIONALE DECENTRATO DEL MOLISE



Direttiva del Presidente del Consiglio dei Ministri del 27.02.2004 "Indirizzi operativi per la gestione organizzativa e funzionale del Sistema di Allertamento Nazionale e Regionale per il rischio idrogeologico e idraulico ai fini di Protezione Civile" - DGR Molise N° 78 del 19.02.2018 "Sistema di Allertamento Multi-Rischio della Regione Molise"

**IL PREVISORE:**  
**PELLEGRINO MAURO**

Inizio validità ore 00:00 L.T. del 02/08/2018
Fine validità ore 23:59 L.T. del 02/08/2018
Prossimo aggiornamento ore 14:00 L.T. del 02/08/2018

Premesso che:

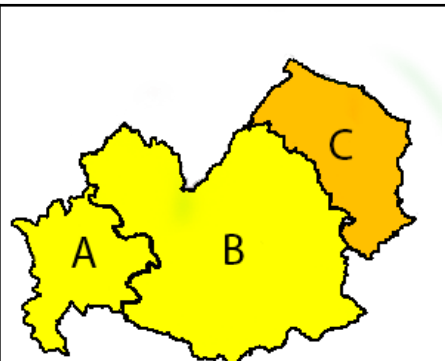
Non sono in corso avvisi


Il Centro Funzionale della Regione Molise:

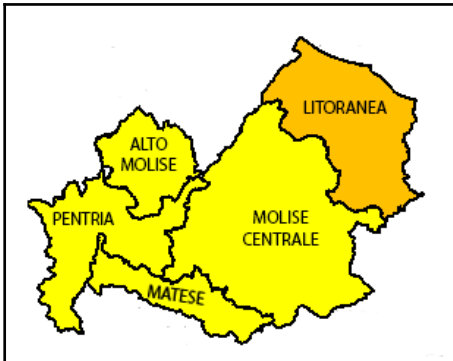
- Sulla base della previsione sinottica sull'Italia e della previsione quantitativa di precipitazione per le zone di vigilanza meteorologica emesse in data odierna dal Settore Meteo del Centro Funzionale Centrale del Dipartimento della Protezione Civile;
- Sulla base dei dati disponibili registrati dalla rete di monitoraggio meteoidropluviometrica nelle ultime 24 ore; giovedì, previste precipitazioni da isolate a sparse, sui settori occidentali e centrali della Regione a carattere di rovescio o temporale con quantitativi cumulati deboli o puntualmente moderati. Fenomeni in attenuazione ed esaurimento serale.

**Valuta le seguenti criticità:**

**domani**

	Zone di Allerta			
	Tipo Criticità	A	B	C
	Idrogeologica	Verde	Verde	Verde
	Idraulica	Verde	Verde	Verde
	Temporali	Verde	Verde	Verde
	Vento	Verde	Verde	Verde
	Ondate di calore	Giallo	Giallo	Arancione

	Zone di Allerta	
	Tipo Criticità	Litorale Molisano
	Moto ondoso	Verde

	Zone di Allerta					
	Tipo Criticità	Litoranea	Molise Centrale	Matese	Pentria	Alto Molise
	Incendi boschivi	Arancione	Giallo	Giallo	Giallo	Giallo



C.DA SELVA DEL CAMPO, SNC - 86020 CAMPOCHIARO (CB)  
 SALA OPERATIVA 0874.7791 NUMERO VERDE PER L'EMERGENZA 800 120 021  
 centro.funzionale@mail.regione.molise.it sala.operativa@protezionecivile.molise.it  
 regionemolise@cert.regione.molise.it sala.operativa@pec.protezionecivile.molise.it



# REGIONE MOLISE

## SERVIZIO DI PROTEZIONE CIVILE

### CENTRO FUNZIONALE DECENTRATO DEL MOLISE



Direttiva del Presidente del Consiglio dei Ministri del 27.02.2004 "Indirizzi operativi per la gestione organizzativa e funzionale del Sistema di Allertamento Nazionale e Regionale per il rischio idrogeologico e idraulico ai fini di Protezione Civile" - DGR Molise N° 78 del 19.02.2018 "Sistema di Allertamento Multi-Rischio della Regione Molise"

*Analizzati i prodotti di previsione meteorologica relativi al documento Previsione Sinottica sull'Italia e la Previsione Quantitativa di precipitazione per le zone di vigilanza meteorologica emesse dal Dipartimento della Protezione Civile, Centro Funzionale Centrale, Settore Meteo, si trasmettono le valutazioni formulate dal Centro Funzionale Decentrato del Molise per il territorio regionale, contenute nell'allegato Bollettino di Vigilanza Regionale.*

*Pertanto si invitano i soggetti in indirizzo per i rispettivi adempimenti posti a loro carico, a voler adottare le iniziative più opportune.*

*Eventuali ulteriori comunicazioni saranno inoltrate in relazione all'evoluzione delle condizioni meteorologiche.*

*Il presente Bollettino di vigilanza è consultabile sul sito web: [www.protezionecivile.molise.it](http://www.protezionecivile.molise.it).*

**IL DIRETTORE DEL SERVIZIO DI  
PROTEZIONE CIVILE  
PITASSI GIUSEPPE**

(DOCUMENTO INFORMATICO SOTTOSCRITTO CON FIRMA  
DIGITALE AI SENSI DELL'ART. 24 DEL D.LGS. 07/03/2005,82)

## Lista distribuzione bollettino

**Dipartimento Nazionale della Protezione Civile**

**Presidente della Giunta Regionale**

**Prefetture (Campobasso e Isernia)**

**Province (Campobasso e Isernia)**

**A.S.R.E.M.**

**Consorzi di Bonifica Piana di Venafro, Destra Trigno-Basso Biferno, Larinese-Basso Biferno, Integrale Larinese**

**Consorzi per lo Sviluppo Industriale di Campobasso-Bojano, Valle del Biferno, Isernia-Venafro**

**Molise Acque - Consorzio Capitanata**

**A tutti i Comuni della Regione Molise**

**Comando Regionale Carabinieri Forestale Abruzzo e Molise**

**Ufficio Territoriale Biodiversità Carabinieri Forestali**

**Parco Nazionale Abruzzo Lazio e Molise - Settore Mainarde**

**Direzione Regionale VV.F.**

**Capitaneria di Porto (Termoli)**

**Anas - Società Autostrade - Trenitalia - Enel - SGM Rete Gas - Telecom - SEA - RFI**



C.DA SELVA DEL CAMPO, SNC - 86020 CAMPOCHIARO (CB)

SALA OPERATIVA 0874.7791

[centro.funzionale@mail.regione.molise.it](mailto:centro.funzionale@mail.regione.molise.it)

[regionemolise@cert.regione.molise.it](mailto:regionemolise@cert.regione.molise.it)

NUMERO VERDE PER L'EMERGENZA 800 120 021

[sala.operativa@protezionecivile.molise.it](mailto:sala.operativa@protezionecivile.molise.it)

[sala.operativa@pec.protezionecivile.molise.it](mailto:sala.operativa@pec.protezionecivile.molise.it)