



REGIONE MOLISE

SERVIZIO DI PROTEZIONE CIVILE

CENTRO FUNZIONALE DECENTRATO DEL MOLISE



Direttiva del Presidente del Consiglio dei Ministri del 27.02.2004 "Indirizzi operativi per la gestione organizzativa e funzionale del Sistema di Allertamento Nazionale e Regionale per il rischio idrogeologico e idraulico ai fini di Protezione Civile" - DGR Molise N° 78 del 19.02.2018 "Sistema di Allertamento Multi-Rischio della Regione Molise"

Bollettino di Vigilanza

num. 207 del 26/07/2018

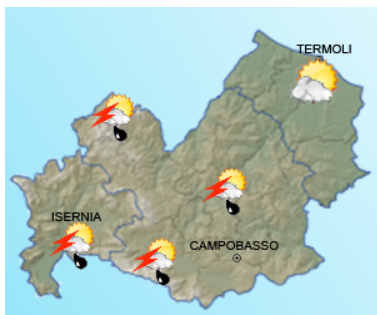
IL PREVISORE:
CARDILLO ANTONIO

Inizio validità ore 14:00 L.T. del 26/07/2018
Fine validità ore 23:59 L.T. del 27/07/2018
Prossimo aggiornamento ore 14:00 L.T. del 27/07/2018

Previsione sinottica

La Penisola italiana è lambita dalla vasta area depressionaria posizionata sull'Europa orientale, la cui progressione verso levante è ostacolata dall'azione di blocco dell'anticiclone russo-siberiano, il quale rende lo scenario Europeo poco evolutivo. Per la giornata odierna e per i prossimi giorni si prevedono precipitazioni a prevalente carattere temporalesco pomeridiano sulla Penisola, sparse al Nord e su alcune zone interne del Centro-Sud. Le temperature, in un contesto di scarsa ventilazione, risulteranno in progressivo lieve rialzo, fino a raggiungere valori elevati durante il prossimo fine settimana.

Previsione meteorologica per oggi 26/07/2018 fino alle ore 23:59 L.T.



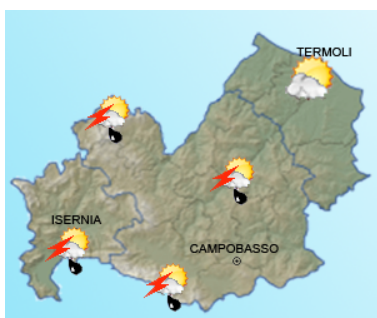
Stato del cielo: Cielo sereno o poco nuvoloso, con possibili precipitazioni, da isolate a sparse, a carattere di rovescio o temporale prevalentemente pomeridiani, su tutte le zone appenniniche, con quantitativi cumulati deboli o puntualmente moderati.

Temperature: Stazionarie.

Venti: Da deboli a localmente moderati dai quadranti occidentali.

Mare: Poco mosso.

Previsione meteorologica per domani 27/07/2018 fino alle ore 23:59 L.T.



Stato del cielo: Cielo sereno o poco nuvoloso al mattino, con possibili precipitazioni, da isolate a sparse, a carattere di rovescio o temporale prevalentemente pomeridiani, su tutte le zone appenniniche, con quantitativi cumulati deboli o puntualmente moderati.

Temperature: Stazionarie, al più in locale aumento le massime.

Venti: Da deboli a moderati in rotazione dai quadranti meridionali

Mare: Da poco mosso a mosso.

Tendenza

Previsione per il 26/07/2018 (+2D)

Situazione meteorologica poco evolutiva caratterizzata da fenomeni temporaleschi pomeridiani lungo la fascia pedemontana appenninica.



C.DA SELVA DEL CAMPO, SNC - 86020 CAMPOCHIARO (CB)
SALA OPERATIVA 0874.7791 NUMERO VERDE PER L'EMERGENZA 800 120 021
centro.funzionale@mail.regione.molise.it sala.operativa@protezionecivile.molise.it
regionemolise@cert.regione.molise.it sala.operativa@pec.protezionecivile.molise.it



Direttiva del Presidente del Consiglio dei Ministri del 27.02.2004 "Indirizzi operativi per la gestione organizzativa e funzionale del Sistema di Allertamento Nazionale e Regionale per il rischio idrogeologico e idraulico ai fini di Protezione Civile" - DGR Molise N° 78 del 19.02.2018 "Sistema di Allertamento Multi-Rischio della Regione Molise"

Bollettino di Sintesi delle Criticità

IL PREVISORE:
CARDILLO ANTONIO

Inizio validità ore 14:00 L.T. del 26/07/2018

Fine validità ore 23:59 L.T. del 26/07/2018

Prossimo aggiornamento ore 14:00 L.T. del 27/07/2018

Premesso che:

Non sono in corso avvisi

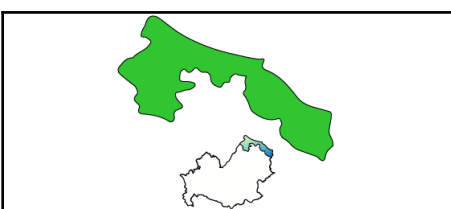
Il Centro Funzionale della Regione Molise:

- Sulla base della previsione sinottica sull'Italia e della previsione quantitativa di precipitazione per le zone di vigilanza meteorologica emesse in data odierna dal Settore Meteo del Centro Funzionale Centrale del Dipartimento della Protezione Civile;
- Sulla base dei dati disponibili registrati dalla rete di monitoraggio meteoroidropluviometrica nelle ultime 24 ore;

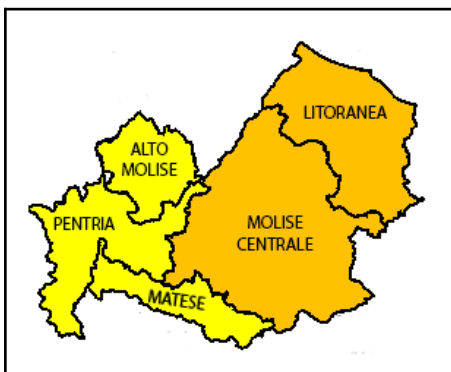
Valuta le seguenti criticità:

oggi

	Tipo Criticità	Zone di Allerta		
		A	B	C
	Idrogeologica	Giallo	Giallo	Verde
	Idraulica	Verde	Verde	Verde
	Temporalì	Giallo	Giallo	Verde
	Vento	Verde	Verde	Verde
	Ondate di calore	Verde	Verde	Verde



Tipo Criticità	Zone di Allerta		
	Litorale Molisano		
Moto ondoso	Verde		



Tipo Criticità	Zone di Allerta				
	Litoranea	Molise Centrale	Matese	Pentria	Alto Molise
Incendi boschivi	Arancione	Arancione	Giallo	Giallo	Giallo



C.DA SELVA DEL CAMPO, SNC - 86020 CAMPOCHIARO (CB)

SALA OPERATIVA 0874.7791

centro.funzionale@mail.regione.molise.it

regionemolise@cert.regione.molise.it

NUMERO VERDE PER L'EMERGENZA 800 120 021

sala.operativa@protezionecivile.molise.it

sala.operativa@pec.protezionecivile.molise.it



REGIONE MOLISE

SERVIZIO DI PROTEZIONE CIVILE

CENTRO FUNZIONALE DECENTRATO DEL MOLISE



Direttiva del Presidente del Consiglio dei Ministri del 27.02.2004 "Indirizzi operativi per la gestione organizzativa e funzionale del Sistema di Allertamento Nazionale e Regionale per il rischio idrogeologico e idraulico ai fini di Protezione Civile" - DGR Molise N° 78 del 19.02.2018 "Sistema di Allertamento Multi-Rischio della Regione Molise"

IL PREVISORE:
CARDILLO ANTONIO

Inizio validità ore 00:00 L.T. del 27/07/2018
Fine validità ore 23:59 L.T. del 27/07/2018
Prossimo aggiornamento ore 14:00 L.T. del 27/07/2018

Premesso che:

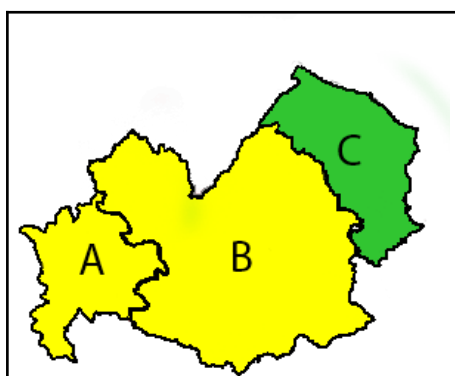
Non sono in corso avvisi

Il Centro Funzionale della Regione Molise:

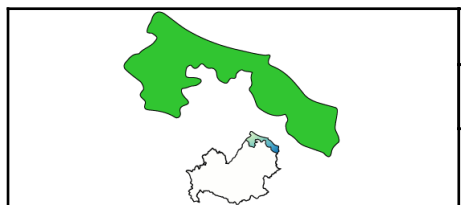
- Sulla base della previsione sinottica sull'Italia e della previsione quantitativa di precipitazione per le zone di vigilanza meteorologica emesse in data odierna dal Settore Meteo del Centro Funzionale Centrale del Dipartimento della Protezione Civile;
- Sulla base dei dati disponibili registrati dalla rete di monitoraggio meteoroidropluviometrica nelle ultime 24 ore;

Valuta le seguenti criticità:

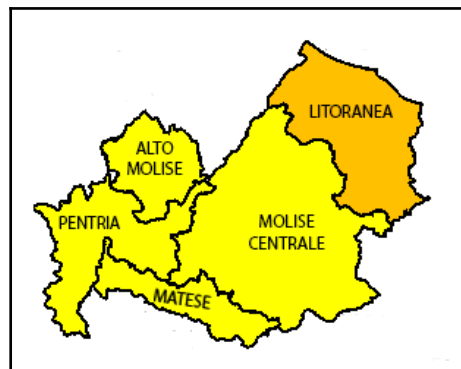
domani



Tipo Criticità	Zone di Allerta		
	A	B	C
Idrogeologica	Giallo	Giallo	Verde
Idraulica	Verde	Verde	Verde
Temporalì	Giallo	Giallo	Verde
Vento	Verde	Verde	Verde
Ondate di calore	Verde	Verde	Verde



Tipo Criticità	Zone di Allerta
Moto ondoso	Litorale Molisano Verde



Tipo Criticità	Zone di Allerta				
	Litoranea	Molise Centrale	Matese	Pentria	Alto Molise
Incendi boschivi	Arancione	Giallo	Giallo	Giallo	Giallo



C.DA SELVA DEL CAMPO, SNC - 86020 CAMPOCHIARO (CB)
 SALA OPERATIVA 0874.7791 NUMERO VERDE PER L'EMERGENZA 800 120 021
 centro.funzionale@mail.regione.molise.it sala.operativa@protezionecivile.molise.it
 regionemolise@cert.regione.molise.it sala.operativa@pec.protezionecivile.molise.it

REGIONE MOLISE GIUNTA REGIONALE
 Protocollo Partenza N. 99578/2018 del 26-07-2018
 Copia Del Documento Firmato Digitalmente



REGIONE MOLISE

SERVIZIO DI PROTEZIONE CIVILE

CENTRO FUNZIONALE DECENTRATO DEL MOLISE



Direttiva del Presidente del Consiglio dei Ministri del 27.02.2004 "Indirizzi operativi per la gestione organizzativa e funzionale del Sistema di Allertamento Nazionale e Regionale per il rischio idrogeologico e idraulico ai fini di Protezione Civile" - DGR Molise N° 78 del 19.02.2018 "Sistema di Allertamento Multi-Rischio della Regione Molise"

Analizzati i prodotti di previsione meteorologica relativi al documento Previsione Sinottica sull'Italia e la Previsione Quantitativa di precipitazione per le zone di vigilanza meteorologica emesse dal Dipartimento della Protezione Civile, Centro Funzionale Centrale, Settore Meteo, si trasmettono le valutazioni formulate dal Centro Funzionale Decentrato del Molise per il territorio regionale, contenute nell'allegato Bollettino di Vigilanza Regionale.

Pertanto si invitano i soggetti in indirizzo per i rispettivi adempimenti posti a loro carico, a voler adottare le iniziative più opportune.

Eventuali ulteriori comunicazioni saranno inoltrate in relazione all'evoluzione delle condizioni meteorologiche.

Il presente Bollettino di vigilanza è consultabile sul sito web: www.protezionecivile.molise.it.

**IL DIRETTORE DEL SERVIZIO DI
PROTEZIONE CIVILE
PITASSI GIUSEPPE**

(DOCUMENTO INFORMATICO SOTTOSCRITTO CON FIRMA
DIGITALE AI SENSI DELL'ART. 24 DEL D.LGS. 07/03/2005,82)

Lista distribuzione bollettino

Dipartimento Nazionale della Protezione Civile

Presidente della Giunta Regionale

Prefetture (Campobasso e Isernia)

Province (Campobasso e Isernia)

A.S.R.E.M.

Consorzi di Bonifica Piana di Venafro, Destra Trigno-Basso Biferno, Larinese-Basso Biferno, Integrale Larinese

Consorzi per lo Sviluppo Industriale di Campobasso-Bojano, Valle del Biferno, Isernia-Venafro

Molise Acque - Consorzio Capitanata

A tutti i Comuni della Regione Molise

Comando Regionale Carabinieri Forestale Abruzzo e Molise

Ufficio Territoriale Biodiversità Carabinieri Forestali

Parco Nazionale Abruzzo Lazio e Molise - Settore Mainarde

Direzione Regionale VV.F.

Capitaneria di Porto (Termoli)

Anas - Società Autostrade - Trenitalia - Enel - SGM Rete Gas - Telecom - SEA - RFI



C.DA SELVA DEL CAMPO, SNC - 86020 CAMPOCHIARO (CB)
SALA OPERATIVA 0874.7791 NUMERO VERDE PER L'EMERGENZA 800 120 021
centro.funzionale@mail.regione.molise.it sala.operativa@protezionecivile.molise.it
regionemolise@cert.regione.molise.it sala.operativa@pec.protezionecivile.molise.it