



REGIONE MOLISE

SERVIZIO DI PROTEZIONE CIVILE

CENTRO FUNZIONALE DECENTRATO DEL MOLISE



Direttiva del Presidente del Consiglio dei Ministri del 27.02.2004 "Indirizzi operativi per la gestione organizzativa e funzionale del Sistema di Allertamento Nazionale e Regionale per il rischio idrogeologico e idraulico ai fini di Protezione Civile" - DGR Molise N° 78 del 19.02.2018 "Sistema di Allertamento Multi-Rischio della Regione Molise"

Bollettino di Vigilanza

num. 203 del 22/07/2018

IL PREVISORE:
CARDILLO ANTONIO

Inizio validità ore 14:00 L.T. del 22/07/2018

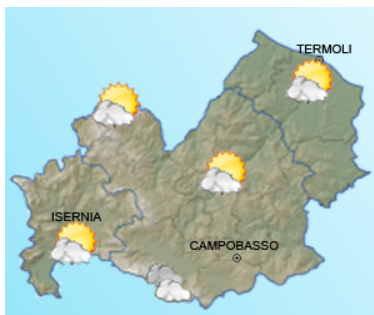
Fine validità ore 23:59 L.T. del 23/07/2018

Prossimo aggiornamento ore 14:00 L.T. del 23/07/2018

Previsione sinottica

L'Europa centrale è interessata da un campo depressionario che influenza le condizioni anche sulla Penisola italiana, confinando verso sud il promontorio di matrice nord-africana. Per la giornata odierna ci si attende attività temporalesca perlopiù sulle regioni centrali peninsulari, in estensione domani a quelle meridionali. Le temperature vedranno valori ancora elevati al Sud, in attesa di un ridimensionamento nella giornata di domani.

Previsione meteorologica per oggi 22/07/2018 fino alle ore 23:59 L.T.



Stato del cielo: Cielo sereno o poco nuvoloso con assenza di fenomeni significativi. Nuvolosità in progressivo aumento dal pomeriggio, specie lungo la dorsale appenninica, in estensione al resto della regione.

Temperature: In ulteriore aumento nei valori massimi.

Venti: Da deboli a localmente moderati dai quadranti meridionali.

Mare: Da poco mosso a mosso.

Previsione meteorologica per domani 23/07/2018 fino alle ore 23:59 L.T.



Stato del cielo: Precipitazioni da sparse a diffuse, anche a carattere di rovescio o temporale sui settori centrali e costieri della regione, con quantitativi cumulati puntualmente moderati.

Temperature: In sensibile diminuzione.

Venti: Da moderati a localmente forti occidentali.

Mare: Mosso.

Tendenza

Previsione per il 22/07/2018 (+2D)

Da martedì un aumento del geopotenziale, garantirà un generale miglioramento delle condizioni meteorologiche, con aumento delle temperature.



C.DA SELVA DEL CAMPO, SNC - 86020 CAMPOCHIARO (CB)

SALA OPERATIVA 0874.7791

centro.funzionale@mail.regione.molise.it

regionemolise@cert.regione.molise.it

NUMERO VERDE PER L'EMERGENZA 800 120 021

sala.operativa@protezionecivile.molise.it

sala.operativa@pec.protezionecivile.molise.it



Direttiva del Presidente del Consiglio dei Ministri del 27.02.2004 "Indirizzi operativi per la gestione organizzativa e funzionale del Sistema di Allertamento Nazionale e Regionale per il rischio idrogeologico e idraulico ai fini di Protezione Civile" - DGR Molise N° 78 del 19.02.2018 "Sistema di Allertamento Multi-Rischio della Regione Molise"

Bollettino di Sintesi delle Criticità

IL PREVISORE:
CARDILLO ANTONIO

Inizio validità ore 14:00 L.T. del 22/07/2018

Fine validità ore 23:59 L.T. del 22/07/2018

Prossimo aggiornamento ore 14:00 L.T. del 23/07/2018

Premesso che:

Non sono in corso avvisi

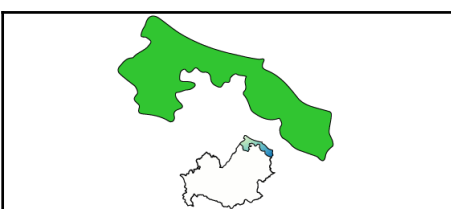
Il Centro Funzionale della Regione Molise:

- Sulla base della previsione sinottica sull'Italia e della previsione quantitativa di precipitazione per le zone di vigilanza meteorologica emesse in data odierna dal Settore Meteo del Centro Funzionale Centrale del Dipartimento della Protezione Civile;
- Sulla base dei dati disponibili registrati dalla rete di monitoraggio meteoroidropluviometrica nelle ultime 24 ore;

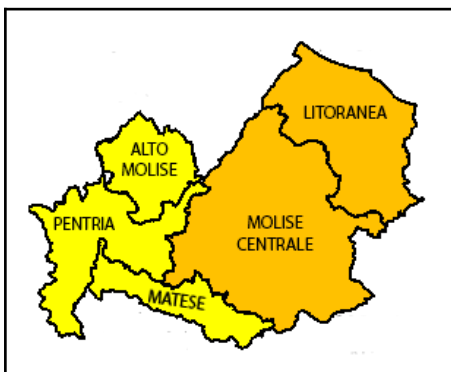
Valuta le seguenti criticità:

oggi

|  | Tipo Criticità | Zone di Allerta | | |
|--|------------------|-----------------|--------|--------|
| | | A | B | C |
| | Idrogeologica | Verde | Verde | Verde |
| | Idraulica | Verde | Verde | Verde |
| | Temporalì | Verde | Verde | Verde |
| | Vento | Verde | Verde | Verde |
| | Ondate di calore | Verde | Giallo | Giallo |



| Tipo Criticità | Zone di Allerta | | |
|----------------|-------------------|--|--|
| | Litorale Molisano | | |
| Moto ondoso | Verde | | |



| Tipo Criticità | Zone di Allerta | | | | |
|------------------|-----------------|-----------------|--------|---------|-------------|
| | Litoranea | Molise Centrale | Matese | Pentria | Alto Molise |
| Incendi boschivi | Arancione | Arancione | Giallo | Giallo | Giallo |





REGIONE MOLISE

SERVIZIO DI PROTEZIONE CIVILE

CENTRO FUNZIONALE DECENTRATO DEL MOLISE



Direttiva del Presidente del Consiglio dei Ministri del 27.02.2004 "Indirizzi operativi per la gestione organizzativa e funzionale del Sistema di Allertamento Nazionale e Regionale per il rischio idrogeologico e idraulico ai fini di Protezione Civile" - DGR Molise N° 78 del 19.02.2018 "Sistema di Allertamento Multi-Rischio della Regione Molise"

IL PREVISORE:
CARDILLO ANTONIO

| |
|--|
| Inizio validità ore 00:00 L.T. del 23/07/2018 |
| Fine validità ore 23:59 L.T. del 23/07/2018 |
| Prossimo aggiornamento ore 14:00 L.T. del 23/07/2018 |

Premesso che:

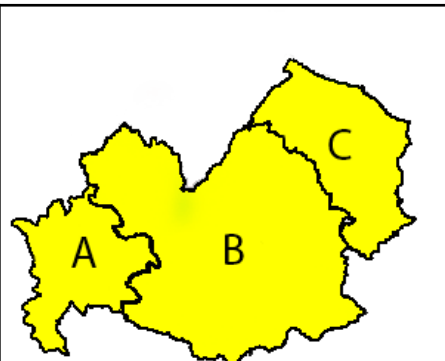
Non sono in corso avvisi


Il Centro Funzionale della Regione Molise:

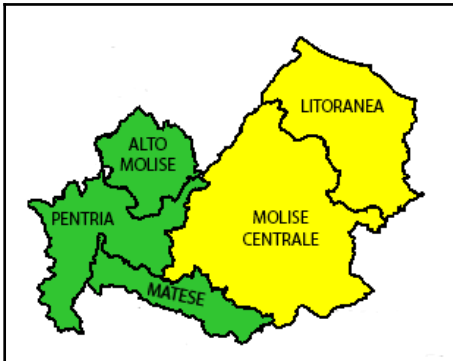
- Sulla base della previsione sinottica sull'Italia e della previsione quantitativa di precipitazione per le zone di vigilanza meteorologica emesse in data odierna dal Settore Meteo del Centro Funzionale Centrale del Dipartimento della Protezione Civile;
- Sulla base dei dati disponibili registrati dalla rete di monitoraggio meteoroidropluviometrica nelle ultime 24 ore;

Valuta le seguenti criticità:

domani

|  | Zone di Allerta | | | |
|--|------------------|--------|--------|--------|
| | Tipo Criticità | A | B | C |
| | Idrogeologica | Giallo | Giallo | Giallo |
| | Idraulica | Verde | Verde | Verde |
| | Temporalì | Verde | Giallo | Giallo |
| | Vento | Verde | Giallo | Giallo |
| | Ondate di calore | Verde | Verde | Verde |

|  | Zone di Allerta | |
|---|-----------------|-------------------|
| | Tipo Criticità | Litorale Molisano |
| | Moto ondoso | Giallo |

|  | Zone di Allerta | | | | | |
|---|------------------|-----------|-----------------|--------|---------|-------------|
| | Tipo Criticità | Litoranea | Molise Centrale | Matese | Pentria | Alto Molise |
| | Incendi boschivi | Giallo | Giallo | Verde | Verde | Verde |



C.DA SELVA DEL CAMPO, SNC - 86020 CAMPOCHIARO (CB)

SALA OPERATIVA 0874.7791

centro.funzionale@mail.regione.molise.it

regionemolise@cert.regione.molise.it

NUMERO VERDE PER L'EMERGENZA 800 120 021

sala.operativa@protezionecivile.molise.it

sala.operativa@pec.protezionecivile.molise.it



REGIONE MOLISE

SERVIZIO DI PROTEZIONE CIVILE

CENTRO FUNZIONALE DECENTRATO DEL MOLISE



Direttiva del Presidente del Consiglio dei Ministri del 27.02.2004 "Indirizzi operativi per la gestione organizzativa e funzionale del Sistema di Allertamento Nazionale e Regionale per il rischio idrogeologico e idraulico ai fini di Protezione Civile" - DGR Molise N° 78 del 19.02.2018 "Sistema di Allertamento Multi-Rischio della Regione Molise"

Analizzati i prodotti di previsione meteorologica relativi al documento Previsione Sinottica sull'Italia e la Previsione Quantitativa di precipitazione per le zone di vigilanza meteorologica emesse dal Dipartimento della Protezione Civile, Centro Funzionale Centrale, Settore Meteo, si trasmettono le valutazioni formulate dal Centro Funzionale Decentrato del Molise per il territorio regionale, contenute nell'allegato Bollettino di Vigilanza Regionale.

Pertanto si invitano i soggetti in indirizzo per i rispettivi adempimenti posti a loro carico, a voler adottare le iniziative più opportune.

Eventuali ulteriori comunicazioni saranno inoltrate in relazione all'evoluzione delle condizioni meteorologiche.

Il presente Bollettino di vigilanza è consultabile sul sito web: www.protezionecivile.molise.it.

**IL DIRETTORE DEL SERVIZIO DI
PROTEZIONE CIVILE
PITASSI GIUSEPPE**

(DOCUMENTO INFORMATICO SOTTOSCRITTO CON FIRMA
DIGITALE AI SENSI DELL'ART. 24 DEL D.LGS. 07/03/2005,82)

Lista distribuzione bollettino

Dipartimento Nazionale della Protezione Civile

Presidente della Giunta Regionale

Prefetture (Campobasso e Isernia)

Province (Campobasso e Isernia)

A.S.R.E.M.

Consorzi di Bonifica Piana di Venafro, Destra Trigno-Basso Biferno, Larinese-Basso Biferno, Integrale Larinese

Consorzi per lo Sviluppo Industriale di Campobasso-Bojano, Valle del Biferno, Isernia-Venafro

Molise Acque - Consorzio Capitanata

A tutti i Comuni della Regione Molise

Comando Regionale Carabinieri Forestale Abruzzo e Molise

Ufficio Territoriale Biodiversità Carabinieri Forestali

Parco Nazionale Abruzzo Lazio e Molise - Settore Mainarde

Direzione Regionale VV.F.

Capitaneria di Porto (Termoli)

Anas - Società Autostrade - Trenitalia - Enel - SGM Rete Gas - Telecom - SEA - RFI



C.DA SELVA DEL CAMPO, SNC - 86020 CAMPOCHIARO (CB)
SALA OPERATIVA 0874.7791 NUMERO VERDE PER L'EMERGENZA 800 120 021
centro.funzionale@mail.regione.molise.it sala.operativa@protezionecivile.molise.it
regionemolise@cert.regione.molise.it sala.operativa@pec.protezionecivile.molise.it