



REGIONE MOLISE

SERVIZIO DI PROTEZIONE CIVILE

CENTRO FUNZIONALE DECENTRATO DEL MOLISE



Direttiva del Presidente del Consiglio dei Ministri del 27.02.2004 "Indirizzi operativi per la gestione organizzativa e funzionale del Sistema di Allertamento Nazionale e Regionale per il rischio idrogeologico e idraulico ai fini di Protezione Civile" - DGR Molise N° 78 del 19.02.2018 "Sistema di Allertamento Multi-Rischio della Regione Molise"

Bollettino di Vigilanza

num. 197 del 16/07/2018

IL PREVISORE:
PELLEGRINO MAURO

Inizio validità ore 14:00 L.T. del 16/07/2018

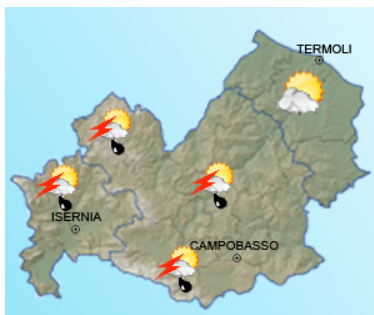
Fine validità ore 23:59 L.T. del 17/07/2018

Prossimo aggiornamento ore 14:00 L.T. del 17/07/2018

Previsione sinottica

Un promontorio di matrice nord-africana tende a muoversi verso est, mantenendo tempo per lo più stabile al Sud con temperature massime localmente elevate, al Nord, invece, il geopotenziale subisce un veloce ma intenso calo, a causa di un profondo minimo in avvicinamento da ovest, responsabile di un sensibile peggioramento, in successiva estensione al Centro, con piogge, temporali, un generale calo delle temperature ed un rinforzo della ventilazione settentrionale. Domani le precipitazioni si sposteranno sulle regioni meridionali peninsulari, lasciando ampi spazi di sereno al Nord, dove le temperature saliranno nuovamente. Mercoledì ancora residua instabilità mattutina al Sud ma in miglioramento con generale rialzo termico.

Previsione meteorologica per oggi 16/07/2018 fino alle ore 23:59 L.T.



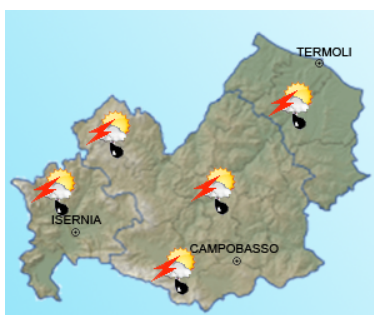
Stato del cielo: Sereno o poco nuvoloso con velature, aumento della nuvolosità nel pomeriggio con precipitazioni da isolate a sparse, anche a carattere di rovescio o temporale, sui settori occidentali e centrali del Molise con quantitativi cumulati da deboli a puntualmente moderati.

Temperature: in lieve diminuzione in serata.

Venti: da deboli a moderati dai quadranti occidentali.

Mare: da poco mosso a mosso.

Previsione meteorologica per domani 17/07/2018 fino alle ore 23:59 L.T.



Stato del cielo: nuvoloso con sporadiche schiarite e, precipitazioni da isolate a sparse anche a carattere di rovescio o temporale, con quantitativi cumulati deboli, fino a puntualmente moderati.

Temperature: in sensibile diminuzione.

Venti: da moderati a forti dai quadranti occidentali.

Mare: mosso con locali e momentanei rinforzi del moto ondoso.

Tendenza

Previsione per il 16/07/2018 (+2D)

Mercoledì, al mattino residua instabilità, il tempo sarà in progressivo miglioramento con un generale rialzo termico dalla seconda parte della giornata.



C.DA SELVA DEL CAMPO, SNC - 86020 CAMPOCHIARO (CB)

SALA OPERATIVA 0874.7791

centro.funzionale@mail.regione.molise.it

regionemolise@cert.regione.molise.it

NUMERO VERDE PER L'EMERGENZA 800 120 021

sala.operativa@protezionecivile.molise.it

sala.operativa@pec.protezionecivile.molise.it



Direttiva del Presidente del Consiglio dei Ministri del 27.02.2004 "Indirizzi operativi per la gestione organizzativa e funzionale del Sistema di Allertamento Nazionale e Regionale per il rischio idrogeologico e idraulico ai fini di Protezione Civile" - DGR Molise N° 78 del 19.02.2018 "Sistema di Allertamento Multi-Rischio della Regione Molise"

Bollettino di Sintesi delle Criticità

IL PREVISORE:
PELLEGRINO MAURO

Inizio validità ore 14:00 L.T. del 16/07/2018

Fine validità ore 23:59 L.T. del 16/07/2018

Prossimo aggiornamento ore 14:00 L.T. del 17/07/2018

Premesso che:

Non sono in corso avvisi

Il Centro Funzionale della Regione Molise:

- Sulla base della previsione sinottica sull'Italia e della previsione quantitativa di precipitazione per le zone di vigilanza meteorologica emesse in data odierna dal Settore Meteo del Centro Funzionale Centrale del Dipartimento della Protezione Civile;

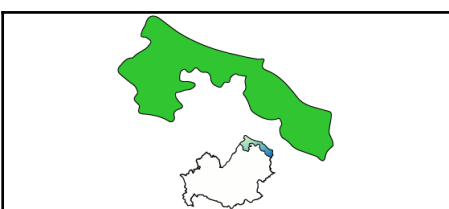
- Sulla base dei dati disponibili registrati dalla rete di monitoraggio meteoidropluviometrica nelle ultime 24 ore;

oggi, previste precipitazioni da isolate a sparse, anche a carattere di rovescio o temporale, sui settori occidentali e centrali del Molise con quantitativi cumulati da deboli a puntualmente moderati. Martedì, precipitazioni da isolate a sparse, anche a carattere di rovescio o temporale, su tutta la regione con quantitativi cumulati da deboli fino a puntualmente moderati.

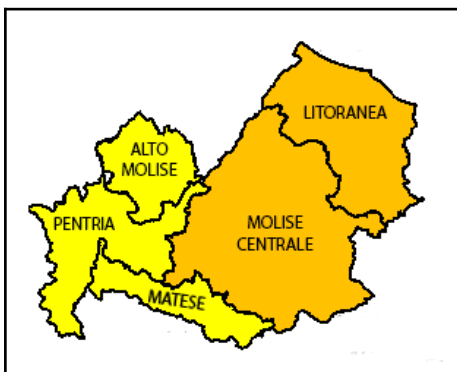
Valuta le seguenti criticità:

oggi

	Tipo Criticità	Zone di Allerta		
		A	B	C
	Idrogeologica	Verde	Verde	Verde
	Idraulica	Verde	Verde	Verde
	Temporali	Verde	Verde	Verde
	Vento	Verde	Verde	Verde
	Ondate di calore	Verde	Verde	Verde



Tipo Criticità	Zone di Allerta	
	Litorale Molisano	
Moto ondoso	Verde	



Tipo Criticità	Zone di Allerta				
	Litoranea	Molise Centrale	Matese	Pentria	Alto Molise
Incendi boschivi	Arancione	Arancione	Giallo	Giallo	Giallo



C.DA SELVA DEL CAMPO, SNC - 86020 CAMPOCHIARO (CB)

SALA OPERATIVA 0874.7791

NUMERO VERDE PER L'EMERGENZA 800 120 021

centro.funzionale@mail.regione.molise.it

sala.operativa@protezionecivile.molise.it

regionemolise@cert.regione.molise.it

sala.operativa@pec.protezionecivile.molise.it



REGIONE MOLISE

SERVIZIO DI PROTEZIONE CIVILE

CENTRO FUNZIONALE DECENTRATO DEL MOLISE



Direttiva del Presidente del Consiglio dei Ministri del 27.02.2004 "Indirizzi operativi per la gestione organizzativa e funzionale del Sistema di Allertamento Nazionale e Regionale per il rischio idrogeologico e idraulico ai fini di Protezione Civile" - DGR Molise N° 78 del 19.02.2018 "Sistema di Allertamento Multi-Rischio della Regione Molise"

IL PREVISORE:
PELLEGRINO MAURO

Inizio validità ore 00:00 L.T. del 17/07/2018
Fine validità ore 23:59 L.T. del 17/07/2018
Prossimo aggiornamento ore 14:00 L.T. del 17/07/2018

Premesso che:

Non sono in corso avvisi

Il Centro Funzionale della Regione Molise:

- Sulla base della previsione sinottica sull'Italia e della previsione quantitativa di precipitazione per le zone di vigilanza meteorologica emesse in data odierna dal Settore Meteo del Centro Funzionale Centrale del Dipartimento della Protezione Civile;
 - Sulla base dei dati disponibili registrati dalla rete di monitoraggio meteoidropluviometrica nelle ultime 24 ore;
- oggi, previste precipitazioni da isolate a sparse, anche a carattere di rovescio o temporale, sui settori occidentali e centrali del Molise con quantitativi cumulati da deboli a puntualmente moderati. Martedì, precipitazioni da isolate a sparse, anche a carattere di rovescio o temporale, su tutta la regione con quantitativi cumulati da deboli fino a puntualmente moderati.

Valuta le seguenti criticità:

domani		Zone di Allerta				
Tipo Criticità		A	B	C		
	Idrogeologica	Verde	Verde	Verde		
	Idraulica	Verde	Verde	Verde		
	Temporali	Giallo	Giallo	Giallo		
	Vento	Verde	Verde	Verde		
	Ondate di calore	Verde	Verde	Verde		
			Zone di Allerta			
		Tipo Criticità				
		Litorale Molisano				
		Moto ondoso				
		Zone di Allerta				
		Tipo Criticità				
		Litoranea	Molise Centrale	Matese	Pentria	Alto Molise
	Incendi boschivi	Giallo	Giallo	Giallo	Giallo	Giallo



C.DA SELVA DEL CAMPO, SNC - 86020 CAMPOCHIARO (CB)

SALA OPERATIVA 0874.7791

centro.funzionale@mail.regione.molise.it

regionemolise@cert.regione.molise.it

NUMERO VERDE PER L'EMERGENZA 800 120 021

sala.operativa@protezionecivile.molise.it

sala.operativa@pec.protezionecivile.molise.it



REGIONE MOLISE

SERVIZIO DI PROTEZIONE CIVILE

CENTRO FUNZIONALE DECENTRATO DEL MOLISE



Direttiva del Presidente del Consiglio dei Ministri del 27.02.2004 "Indirizzi operativi per la gestione organizzativa e funzionale del Sistema di Allertamento Nazionale e Regionale per il rischio idrogeologico e idraulico ai fini di Protezione Civile" - DGR Molise N° 78 del 19.02.2018 "Sistema di Allertamento Multi-Rischio della Regione Molise"

Analizzati i prodotti di previsione meteorologica relativi al documento Previsione Sinottica sull'Italia e la Previsione Quantitativa di precipitazione per le zone di vigilanza meteorologica emesse dal Dipartimento della Protezione Civile, Centro Funzionale Centrale, Settore Meteo, si trasmettono le valutazioni formulate dal Centro Funzionale Decentrato del Molise per il territorio regionale, contenute nell'allegato Bollettino di Vigilanza Regionale.

Pertanto si invitano i soggetti in indirizzo per i rispettivi adempimenti posti a loro carico, a voler adottare le iniziative più opportune.

Eventuali ulteriori comunicazioni saranno inoltrate in relazione all'evoluzione delle condizioni meteorologiche.

Il presente Bollettino di vigilanza è consultabile sul sito web: www.protezionecivile.molise.it.

**IL DIRETTORE DEL SERVIZIO DI
PROTEZIONE CIVILE
PITASSI GIUSEPPE**

(DOCUMENTO INFORMATICO SOTTOSCRITTO CON FIRMA
DIGITALE AI SENSI DELL'ART. 24 DEL D.LGS. 07/03/2005,82)

Lista distribuzione bollettino

Dipartimento Nazionale della Protezione Civile

Presidente della Giunta Regionale

Prefetture (Campobasso e Isernia)

Province (Campobasso e Isernia)

A.S.R.E.M.

Consorzi di Bonifica Piana di Venafro, Destra Trigno-Basso Biferno, Larinese-Basso Biferno, Integrale Larinese

Consorzi per lo Sviluppo Industriale di Campobasso-Bojano, Valle del Biferno, Isernia-Venafro

Molise Acque - Consorzio Capitanata

A tutti i Comuni della Regione Molise

Comando Regionale Carabinieri Forestale Abruzzo e Molise

Ufficio Territoriale Biodiversità Carabinieri Forestali

Parco Nazionale Abruzzo Lazio e Molise - Settore Mainarde

Direzione Regionale VV.F.

Capitaneria di Porto (Termoli)

Anas - Società Autostrade - Trenitalia - Enel - SGM Rete Gas - Telecom - SEA - RFI



C.DA SELVA DEL CAMPO, SNC - 86020 CAMPOCHIARO (CB)
SALA OPERATIVA 0874.7791 NUMERO VERDE PER L'EMERGENZA 800 120 021
centro.funzionale@mail.regione.molise.it sala.operativa@protezionecivile.molise.it
regionemolise@cert.regione.molise.it sala.operativa@pec.protezionecivile.molise.it