



REGIONE MOLISE

SERVIZIO DI PROTEZIONE CIVILE

CENTRO FUNZIONALE DECENTRATO DEL MOLISE



Direttiva del Presidente del Consiglio dei Ministri del 27.02.2004 "Indirizzi operativi per la gestione organizzativa e funzionale del Sistema di Allertamento Nazionale e Regionale per il rischio idrogeologico e idraulico ai fini di Protezione Civile" - DGR Molise N° 78 del 19.02.2018 "Sistema di Allertamento Multi-Rischio della Regione Molise"

Bollettino di Vigilanza

num. 196 del 15/07/2018

IL PREVISORE:
DE LISI GIANCARLO

Inizio validità ore 14:00 L.T. del 15/07/2018

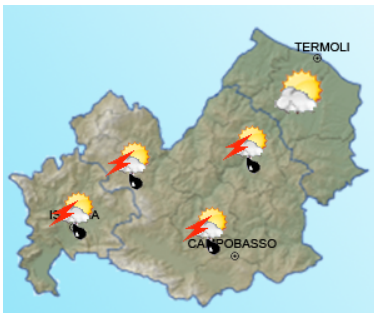
Fine validità ore 23:59 L.T. del 16/07/2018

Prossimo aggiornamento ore 14:00 L.T. del 16/07/2018

Previsione sinottica

Un promontorio di matrice nord-africana è ancora presente sul Mediterraneo centro-occidentale apportando tempo stabile anche al Centro-Sud, con temperature massime elevate. Sulle regioni settentrionali, al contempo, deboli infiltrazioni di aria più fredda in quota favoriscono, per oggi, la formazione di cellule temporalesche, più probabili sul Triveneto e, nel corso della notte, sulle aree pianeggianti tra Piemonte e Lombardia. Domani il geopotenziale subirà un veloce ma intenso calo a causa di un profondo minimo in avvicinamento da ovest, che determinerà un sensibile peggioramento al Nord e, nel pomeriggio, al Centro, con piogge e temporali inusuali per la stagione, un generale calo delle temperature e un rinforzo della ventilazione settentrionale, specie nella successiva giornata di martedì.

Previsione meteorologica per oggi 15/07/2018 fino alle ore 23:59 L.T.



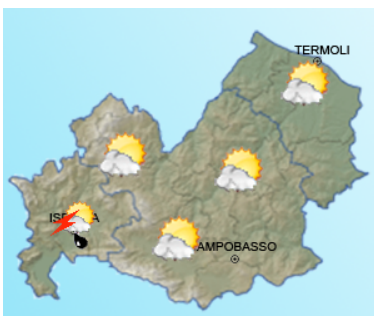
Stato del cielo: sereno o poco nuvoloso per lo sviluppo di addensamenti ad evoluzione diurna sulle aree interne a ridosso della dorsale appenninica che potranno dar luogo a precipitazioni isolate pomeridiane, a prevalente carattere di rovescio o temporale, con quantitativi cumulati generalmente deboli.

Temperature: stazionarie su valori localmente elevati.

Venti: a prevalente regime di brezza con rinforzi lungo la costa.

Mare: poco mosso.

Previsione meteorologica per domani 16/07/2018 fino alle ore 23:59 L.T.



Stato del cielo: sereno o poco nuvoloso per lo sviluppo di addensamenti ad evoluzione diurna sulle aree interne a ridosso della dorsale appenninica che potranno dar luogo a precipitazioni isolate pomeridiane, a prevalente carattere di rovescio o temporale, con quantitativi cumulati generalmente deboli.

Temperature: stazionarie su valori localmente elevati.

Venti: deboli, tendenti a rinforzare dai quadranti meridionali.

Mare: poco mosso.

Tendenza

Previsione per il 15/07/2018 (+2D)

Martedì variabilità pomeridiana sulle aree interne.



C.DA SELVA DEL CAMPO, SNC - 86020 CAMPOCHIARO (CB)

SALA OPERATIVA 0874.7791

centro.funzionale@mail.regione.molise.it

regionemolise@cert.regione.molise.it

NUMERO VERDE PER L'EMERGENZA 800 120 021

sala.operativa@protezionecivile.molise.it

sala.operativa@pec.protezionecivile.molise.it



Direttiva del Presidente del Consiglio dei Ministri del 27.02.2004 "Indirizzi operativi per la gestione organizzativa e funzionale del Sistema di Allertamento Nazionale e Regionale per il rischio idrogeologico e idraulico ai fini di Protezione Civile" - DGR Molise N° 78 del 19.02.2018 "Sistema di Allertamento Multi-Rischio della Regione Molise"

Bollettino di Sintesi delle Criticità

IL PREVISORE:
DE LISI GIANCARLO

Inizio validità ore 14:00 L.T. del 15/07/2018

Fine validità ore 23:59 L.T. del 15/07/2018

Prossimo aggiornamento ore 14:00 L.T. del 16/07/2018

Premesso che:

Non sono in corso avvisi

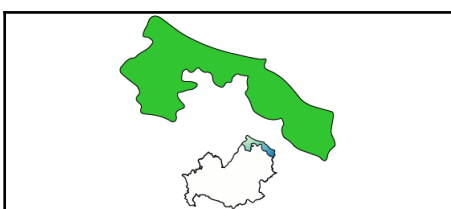
Il Centro Funzionale della Regione Molise:

- Sulla base della previsione sinottica sull'Italia e della previsione quantitativa di precipitazione per le zone di vigilanza meteorologica emesse in data odierna dal Settore Meteo del Centro Funzionale Centrale del Dipartimento della Protezione Civile;
- Sulla base dei dati disponibili registrati dalla rete di monitoraggio meteoroidropluviometrica nelle ultime 24 ore;

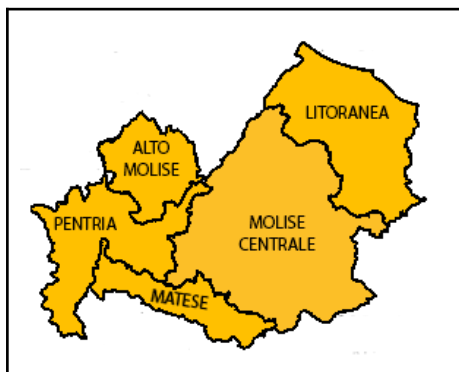
Valuta le seguenti criticità:

oggi

	Tipo Criticità	Zone di Allerta		
		A	B	C
	Idrogeologica	Verde	Verde	Verde
	Idraulica	Verde	Verde	Verde
	Temporalì	Verde	Verde	Verde
	Vento	Verde	Verde	Verde
	Ondate di calore	Arancione	Arancione	Arancione



Tipo Criticità	Zone di Allerta	
	Litorale Molisano	
Moto ondoso	Verde	



Tipo Criticità	Zone di Allerta				
	Litoranea	Molise Centrale	Matese	Pentria	Alto Molise
Incendi boschivi	Arancione	Arancione	Arancione	Arancione	Arancione



C.DA SELVA DEL CAMPO, SNC - 86020 CAMPOCHIARO (CB)

SALA OPERATIVA 0874.7791

centro.funzionale@mail.regione.molise.it

regionemolise@cert.regione.molise.it

NUMERO VERDE PER L'EMERGENZA 800 120 021

sala.operativa@protezionecivile.molise.it

sala.operativa@pec.protezionecivile.molise.it



REGIONE MOLISE

SERVIZIO DI PROTEZIONE CIVILE

CENTRO FUNZIONALE DECENTRATO DEL MOLISE



Direttiva del Presidente del Consiglio dei Ministri del 27.02.2004 "Indirizzi operativi per la gestione organizzativa e funzionale del Sistema di Allertamento Nazionale e Regionale per il rischio idrogeologico e idraulico ai fini di Protezione Civile" - DGR Molise N° 78 del 19.02.2018 "Sistema di Allertamento Multi-Rischio della Regione Molise"

IL PREVISORE:
DE LISI GIANCARLO

Inizio validità ore 00:00 L.T. del 16/07/2018
Fine validità ore 23:59 L.T. del 16/07/2018
Prossimo aggiornamento ore 14:00 L.T. del 16/07/2018

Premesso che:

Non sono in corso avvisi

Il Centro Funzionale della Regione Molise:

- Sulla base della previsione sinottica sull'Italia e della previsione quantitativa di precipitazione per le zone di vigilanza meteorologica emesse in data odierna dal Settore Meteo del Centro Funzionale Centrale del Dipartimento della Protezione Civile;
- Sulla base dei dati disponibili registrati dalla rete di monitoraggio meteoroidropluviometrica nelle ultime 24 ore;

Valuta le seguenti criticità:

domani

		Zone di Allerta		
Tipo Criticità		A	B	C
	Idrogeologica	Verde	Verde	Verde
	Idraulica	Verde	Verde	Verde
	Temporal	Verde	Verde	Verde
	Vento	Verde	Verde	Verde
	Ondate di calore	Arancione	Arancione	Arancione

		Zone di Allerta
Tipo Criticità		Litorale Molisano
	Moto ondoso	Verde

		Zone di Allerta				
Tipo Criticità		Litoranea	Molise Centrale	Matese	Pentria	Alto Molise
	Incendi boschivi	Arancione	Arancione	Arancione	Arancione	Arancione



C.DA SELVA DEL CAMPO, SNC - 86020 CAMPOCHIARO (CB)
 SALA OPERATIVA 0874.7791 NUMERO VERDE PER L'EMERGENZA 800 120 021
 centro.funzionale@mail.regione.molise.it sala.operativa@protezionecivile.molise.it
 regionemolise@cert.regione.molise.it sala.operativa@pec.protezionecivile.molise.it

REGIONE MOLISE GIUNTA REGIONALE
 Protocollo Partenza N. 94088/2018 del 15-07-2018
 Copia Del Documento Firmato Digitalmente



REGIONE MOLISE

SERVIZIO DI PROTEZIONE CIVILE

CENTRO FUNZIONALE DECENTRATO DEL MOLISE



Direttiva del Presidente del Consiglio dei Ministri del 27.02.2004 "Indirizzi operativi per la gestione organizzativa e funzionale del Sistema di Allertamento Nazionale e Regionale per il rischio idrogeologico e idraulico ai fini di Protezione Civile" - DGR Molise N° 78 del 19.02.2018 "Sistema di Allertamento Multi-Rischio della Regione Molise"

Analizzati i prodotti di previsione meteorologica relativi al documento Previsione Sinottica sull'Italia e la Previsione Quantitativa di precipitazione per le zone di vigilanza meteorologica emesse dal Dipartimento della Protezione Civile, Centro Funzionale Centrale, Settore Meteo, si trasmettono le valutazioni formulate dal Centro Funzionale Decentrato del Molise per il territorio regionale, contenute nell'allegato Bollettino di Vigilanza Regionale.

Pertanto si invitano i soggetti in indirizzo per i rispettivi adempimenti posti a loro carico, a voler adottare le iniziative più opportune.

Eventuali ulteriori comunicazioni saranno inoltrate in relazione all'evoluzione delle condizioni meteorologiche.

Il presente Bollettino di vigilanza è consultabile sul sito web: www.protezionecivile.molise.it.

**IL DIRETTORE DEL SERVIZIO DI
PROTEZIONE CIVILE
PITASSI GIUSEPPE**

(DOCUMENTO INFORMATICO SOTTOSCRITTO CON FIRMA
DIGITALE AI SENSI DELL'ART. 24 DEL D.LGS. 07/03/2005,82)

Lista distribuzione bollettino

Dipartimento Nazionale della Protezione Civile

Presidente della Giunta Regionale

Prefetture (Campobasso e Isernia)

Province (Campobasso e Isernia)

A.S.R.E.M.

Consorzi di Bonifica Piana di Venafro, Destra Trigno-Basso Biferno, Larinese-Basso Biferno, Integrale Larinese

Consorzi per lo Sviluppo Industriale di Campobasso-Bojano, Valle del Biferno, Isernia-Venafro

Molise Acque - Consorzio Capitanata

A tutti i Comuni della Regione Molise

Comando Regionale Carabinieri Forestale Abruzzo e Molise

Ufficio Territoriale Biodiversità Carabinieri Forestali

Parco Nazionale Abruzzo Lazio e Molise - Settore Mainarde

Direzione Regionale VV.F.

Capitaneria di Porto (Termoli)

Anas - Società Autostrade - Trenitalia - Enel - SGM Rete Gas - Telecom - SEA - RFI



C.DA SELVA DEL CAMPO, SNC - 86020 CAMPOCHIARO (CB)

SALA OPERATIVA 0874.7791

NUMERO VERDE PER L'EMERGENZA 800 120 021

centro.funzionale@mail.regione.molise.it

sala.operativa@protezionecivile.molise.it

regionemolise@cert.regione.molise.it

sala.operativa@pec.protezionecivile.molise.it