



REGIONE MOLISE

SERVIZIO DI PROTEZIONE CIVILE

CENTRO FUNZIONALE DECENTRATO DEL MOLISE



Direttiva del Presidente del Consiglio dei Ministri del 27.02.2004 "Indirizzi operativi per la gestione organizzativa e funzionale del Sistema di Allertamento Nazionale e Regionale per il rischio idrogeologico e idraulico ai fini di Protezione Civile" - DGR Molise N° 78 del 19.02.2018 "Sistema di Allertamento Multi-Rischio della Regione Molise"

Bollettino di Vigilanza

num. 195 del 14/07/2018

IL PREVISORE:
ANTONECCHIA DIEGO

Inizio validità ore 14:00 L.T. del 14/07/2018

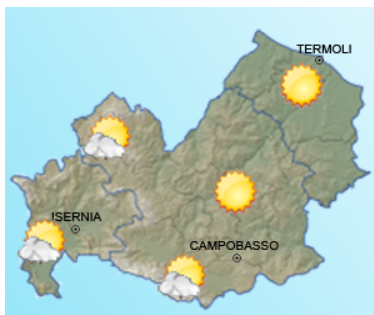
Fine validità ore 23:59 L.T. del 15/07/2018

Prossimo aggiornamento ore 14:00 L.T. del 15/07/2018

Previsione sinottica

Un promontorio di matrice nord-africana si è consolidato sul Mediterraneo centrale, contrapponendosi alla vasta area depressionaria tuttora presente sull'Europa nord-orientale. La circolazione ciclonica relativa a quest'ultima, seppur limitatamente ai rilievi alpini, influenza ancora le condizioni meteorologiche sul nostro Territorio. Oggi e domani al Centro-Sud prevarranno condizioni di tempo stabile e soleggiato con temperature in progressivo rialzo, mentre al Nord avremo l'alternarsi di precipitazioni a prevalente carattere temporalesco, specie in corrispondenza dei rilievi alpini.

Previsione meteorologica per oggi 14/07/2018 fino alle ore 23:59 L.T.



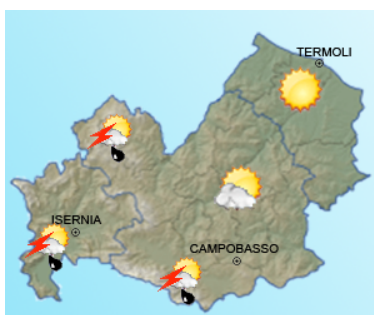
Stato del cielo: prevalentemente sereno ad eccezione di temporanei annuvolamenti a sviluppo diurno a ridosso dei rilievi appenninici.

Temperature: in lieve aumento.

Venti: deboli, localmente moderati, in prevalenza nord-occidentali.

Mare: poco mosso.

Previsione meteorologica per domani 15/07/2018 fino alle ore 23:59 L.T.



Stato del cielo: sereno o poco nuvoloso per lo sviluppo di addensamenti ad evoluzione diurna sulle aree interne a ridosso della dorsale appenninica che potranno dar luogo a precipitazioni isolate, a prevalente carattere di rovescio, con quantitativi cumulati generalmente deboli.

Temperature: stazionarie su valori localmente elevati.

Venti: a prevalente regime di brezza.

Mare: poco mosso.

Tendenza

Previsione per il 14/07/2018 (+2D)

Da lunedì graduale cedimento del promontorio anticiclonico con un sistema perturbato in avvicinamento dalla Francia capace di portare precipitazioni su tutto il nord, localmente intense, in estensione nella notte anche alle regioni centrali.



C.DA SELVA DEL CAMPO, SNC - 86020 CAMPOCHIARO (CB)

SALA OPERATIVA 0874.7791

centro.funzionale@mail.regione.molise.it

regionemolise@cert.regione.molise.it

NUMERO VERDE PER L'EMERGENZA 800 120 021

sala.operativa@protezionecivile.molise.it

sala.operativa@pec.protezionecivile.molise.it



Direttiva del Presidente del Consiglio dei Ministri del 27.02.2004 "Indirizzi operativi per la gestione organizzativa e funzionale del Sistema di Allertamento Nazionale e Regionale per il rischio idrogeologico e idraulico ai fini di Protezione Civile" - DGR Molise N° 78 del 19.02.2018 "Sistema di Allertamento Multi-Rischio della Regione Molise"

Bollettino di Sintesi delle Criticità

IL PREVISORE:
ANTONECCHIA DIEGO

Inizio validità ore 14:00 L.T. del 14/07/2018

Fine validità ore 23:59 L.T. del 14/07/2018

Prossimo aggiornamento ore 14:00 L.T. del 15/07/2018


Premesso che:

Non sono in corso avvisi

Il Centro Funzionale della Regione Molise:

- Sulla base della previsione sinottica sull'Italia e della previsione quantitativa di precipitazione per le zone di vigilanza meteorologica emesse in data odierna dal Settore Meteo del Centro Funzionale Centrale del Dipartimento della Protezione Civile;
- Sulla base dei dati disponibili registrati dalla rete di monitoraggio meteoidropluviometrica nelle ultime 24 ore;
- Domani sulle aree interne a ridosso della dorsale appenninica possibilità di precipitazioni isolate, a prevalente carattere di rovescio, con quantitativi cumulati generalmente deboli.

Valuta le seguenti criticità:

| oggi | Zone di Allerta | | | | |
|--|------------------|--------|--------|--------|--|
| Tipo Criticità | A | B | C | | |
|  | Idrogeologica | Verde | Verde | Verde | |
| | Idraulica | Verde | Verde | Verde | |
| | Temporalì | Verde | Verde | Verde | |
| | Vento | Verde | Verde | Verde | |
| | Ondate di calore | Giallo | Giallo | Giallo | |

| Zone di Allerta | |
|-----------------|-------------------|
| Tipo Criticità | Litorale Molisano |
| Moto ondoso | Verde |

| Zone di Allerta | | | | | |
|------------------|-----------|-----------------|--------|-----------|-------------|
| Tipo Criticità | Litoranea | Molise Centrale | Matese | Pentria | Alto Molise |
| Incendi boschivi | Giallo | Giallo | Giallo | Arancione | Giallo |



C.DA SELVA DEL CAMPO, SNC - 86020 CAMPOCHIARO (CB)

SALA OPERATIVA 0874.7791

centro.funzionale@mail.regione.molise.it

regionemolise@cert.regione.molise.it

NUMERO VERDE PER L'EMERGENZA 800 120 021

sala.operativa@protezionecivile.molise.it

sala.operativa@pec.protezionecivile.molise.it



REGIONE MOLISE

SERVIZIO DI PROTEZIONE CIVILE

CENTRO FUNZIONALE DECENTRATO DEL MOLISE



Direttiva del Presidente del Consiglio dei Ministri del 27.02.2004 "Indirizzi operativi per la gestione organizzativa e funzionale del Sistema di Allertamento Nazionale e Regionale per il rischio idrogeologico e idraulico ai fini di Protezione Civile" - DGR Molise N° 78 del 19.02.2018 "Sistema di Allertamento Multi-Rischio della Regione Molise"

IL PREVISORE:
ANTONECCHIA DIEGO

| |
|--|
| Inizio validità ore 00:00 L.T. del 15/07/2018 |
| Fine validità ore 23:59 L.T. del 15/07/2018 |
| Prossimo aggiornamento ore 14:00 L.T. del 15/07/2018 |

Premesso che:

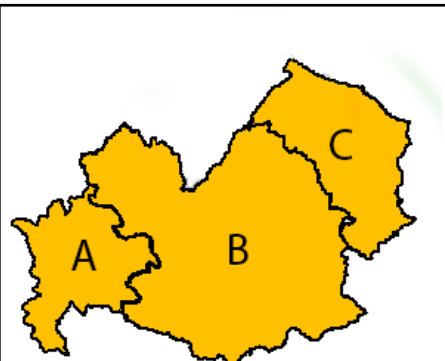
Non sono in corso avvisi


Il Centro Funzionale della Regione Molise:

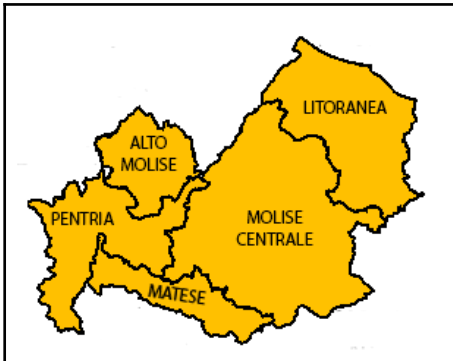
- Sulla base della previsione sinottica sull'Italia e della previsione quantitativa di precipitazione per le zone di vigilanza meteorologica emesse in data odierna dal Settore Meteo del Centro Funzionale Centrale del Dipartimento della Protezione Civile;
- Sulla base dei dati disponibili registrati dalla rete di monitoraggio meteoidropluviometrica nelle ultime 24 ore;
- Domani sulle aree interne a ridosso della dorsale appenninica possibilità di precipitazioni isolate, a prevalente carattere di rovescio, con quantitativi cumulati generalmente deboli.

Valuta le seguenti criticità:

domani

|  | Zone di Allerta | | | |
|--|------------------|-----------|-----------|-----------|
| | Tipo Criticità | A | B | C |
| | Idrogeologica | Verde | Verde | Verde |
| | Idraulica | Verde | Verde | Verde |
| | Temporal | Verde | Verde | Verde |
| | Vento | Verde | Verde | Verde |
| | Ondate di calore | Arancione | Arancione | Arancione |

|  | Zone di Allerta | |
|---|-----------------|-------------------|
| | Tipo Criticità | Litorale Molisano |
| | Moto ondoso | Verde |

|  | Zone di Allerta | | | | | |
|---|------------------|-----------|-----------------|-----------|-----------|-------------|
| | Tipo Criticità | Litoranea | Molise Centrale | Matese | Pentria | Alto Molise |
| | Incendi boschivi | Arancione | Arancione | Arancione | Arancione | Arancione |



C.DA SELVA DEL CAMPO, SNC - 86020 CAMPOCHIARO (CB)
 SALA OPERATIVA 0874.7791 NUMERO VERDE PER L'EMERGENZA 800 120 021
 centro.funzionale@mail.regione.molise.it sala.operativa@protezionecivile.molise.it
 regionemolise@cert.regione.molise.it sala.operativa@pec.protezionecivile.molise.it



REGIONE MOLISE

SERVIZIO DI PROTEZIONE CIVILE

CENTRO FUNZIONALE DECENTRATO DEL MOLISE



Direttiva del Presidente del Consiglio dei Ministri del 27.02.2004 "Indirizzi operativi per la gestione organizzativa e funzionale del Sistema di Allertamento Nazionale e Regionale per il rischio idrogeologico e idraulico ai fini di Protezione Civile" - DGR Molise N° 78 del 19.02.2018 "Sistema di Allertamento Multi-Rischio della Regione Molise"

Analizzati i prodotti di previsione meteorologica relativi al documento Previsione Sinottica sull'Italia e la Previsione Quantitativa di precipitazione per le zone di vigilanza meteorologica emesse dal Dipartimento della Protezione Civile, Centro Funzionale Centrale, Settore Meteo, si trasmettono le valutazioni formulate dal Centro Funzionale Decentrato del Molise per il territorio regionale, contenute nell'allegato Bollettino di Vigilanza Regionale.

Pertanto si invitano i soggetti in indirizzo per i rispettivi adempimenti posti a loro carico, a voler adottare le iniziative più opportune.

Eventuali ulteriori comunicazioni saranno inoltrate in relazione all'evoluzione delle condizioni meteorologiche.

Il presente Bollettino di vigilanza è consultabile sul sito web: www.protezionecivile.molise.it.

**IL DIRETTORE DEL SERVIZIO DI
PROTEZIONE CIVILE
PITASSI GIUSEPPE**

(DOCUMENTO INFORMATICO SOTTOSCRITTO CON FIRMA
DIGITALE AI SENSI DELL'ART. 24 DEL D.LGS. 07/03/2005,82)

Lista distribuzione bollettino

Dipartimento Nazionale della Protezione Civile

Presidente della Giunta Regionale

Prefetture (Campobasso e Isernia)

Province (Campobasso e Isernia)

A.S.R.E.M.

Consorzi di Bonifica Piana di Venafro, Destra Trigno-Basso Biferno, Larinese-Basso Biferno, Integrale Larinese

Consorzi per lo Sviluppo Industriale di Campobasso-Bojano, Valle del Biferno, Isernia-Venafro

Molise Acque - Consorzio Capitanata

A tutti i Comuni della Regione Molise

Comando Regionale Carabinieri Forestale Abruzzo e Molise

Ufficio Territoriale Biodiversità Carabinieri Forestali

Parco Nazionale Abruzzo Lazio e Molise - Settore Mainarde

Direzione Regionale VV.F.

Capitaneria di Porto (Termoli)

Anas - Società Autostrade - Trenitalia - Enel - SGM Rete Gas - Telecom - SEA - RFI



C.DA SELVA DEL CAMPO, SNC - 86020 CAMPOCHIARO (CB)
SALA OPERATIVA 0874.7791 NUMERO VERDE PER L'EMERGENZA 800 120 021
centro.funzionale@mail.regione.molise.it sala.operativa@protezionecivile.molise.it
regionemolise@cert.regione.molise.it sala.operativa@pec.protezionecivile.molise.it