



REGIONE MOLISE

SERVIZIO DI PROTEZIONE CIVILE

CENTRO FUNZIONALE DECENTRATO DEL MOLISE



Direttiva del Presidente del Consiglio dei Ministri del 27.02.2004 "Indirizzi operativi per la gestione organizzativa e funzionale del Sistema di Allertamento Nazionale e Regionale per il rischio idrogeologico e idraulico ai fini di Protezione Civile" - DGR Molise N° 78 del 19.02.2018 "Sistema di Allertamento Multi-Rischio della Regione Molise"

Bollettino di Vigilanza

num. 188 del 07/07/2018

IL PREVISORE:
PELEGRINO MAURO

Inizio validità ore 14:00 L.T. del 07/07/2018

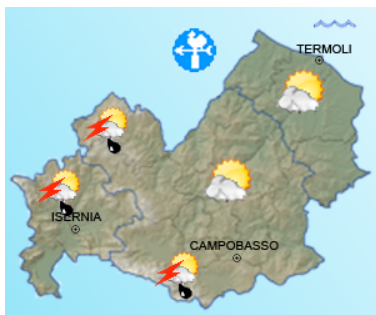
Fine validità ore 23:59 L.T. del 08/07/2018

Prossimo aggiornamento ore 14:00 L.T. del 08/07/2018

Previsione sinottica

Un cavo d'onda in transito sul mar Adriatico, legato ad una più vasta area depressionaria sull'Europa orientale, attiverà in giornata fenomeni di instabilità sui rilievi del Triveneto e lungo le zone interne e montuose del centro-sud. Domani il tempo si presenterà generalmente più stabile su gran parte del territorio, eccetto per isolati fenomeni sulla Calabria, Appennino centrale e sui rilievi veneti e friulani. Configurazione poco evolutiva per la successiva giornata di lunedì, con l'Italia interessata da un flusso in quota a direttrice settentrionale legato all'azione di un promontorio sull'Europa occidentale e di una depressione sulle nazioni dell'Est europeo, ma in assenza di fenomeni di rilievo.

Previsione meteorologica per oggi 07/07/2018 fino alle ore 23:59 L.T.



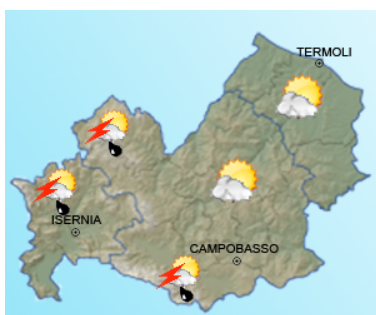
Stato del cielo: Sereno o poco nuvoloso, aumento della nuvolosità dalla tarda mattinata soprattutto sui settori occidentali della regione con precipitazioni da isolate a sparse, a prevalente carattere di rovescio o temporale con quantitativi cumulati deboli o puntualmente moderati.

Temperature: in diminuzione nei valori massimi.

Venti: forti nord-occidentali soprattutto sulla costa.

Mare: da mosso a molto mosso.

Previsione meteorologica per domani 08/07/2018 fino alle ore 23:59 L.T.



Stato del cielo: sereno o poco nuvoloso, con addensamenti nuvolosi sui settori occidentali della regione e precipitazioni isolate a prevalente carattere di rovescio o breve temporale, con quantitativi cumulati deboli. In serata attenuazione della instabilità e dei fenomeni.

Temperature: senza variazioni di rilievo.

Venti: moderati dai quadranti settentrionali.

Mare: da molto mosso a mosso.

Tendenza

Previsione per il 07/07/2018 (+2D)

Lunedì, persistenza di instabilità atmosferica a causa di un flusso in quota a direttrice settentrionale, assenza di fenomeni di rilievo od irrilevanza degli stessi.



C.DA SELVA DEL CAMPO, SNC - 86020 CAMPOCHIARO (CB)
SALA OPERATIVA 0874.7791 NUMERO VERDE PER L'EMERGENZA 800 120 021
centro.funzionale@mail.regione.molise.it sala.operativa@protezionecivile.molise.it
regionemolise@cert.regione.molise.it sala.operativa@pec.protezionecivile.molise.it



Direttiva del Presidente del Consiglio dei Ministri del 27.02.2004 "Indirizzi operativi per la gestione organizzativa e funzionale del Sistema di Allertamento Nazionale e Regionale per il rischio idrogeologico e idraulico ai fini di Protezione Civile" - DGR Molise N° 78 del 19.02.2018 "Sistema di Allertamento Multi-Rischio della Regione Molise"

Bollettino di Sintesi delle Criticità

IL PREVISORE:
PELLEGRINO MAURO

Inizio validità ore 14:00 L.T. del 07/07/2018

Fine validità ore 23:59 L.T. del 07/07/2018

Prossimo aggiornamento ore 14:00 L.T. del 08/07/2018

Premesso che:

Non sono in corso avvisi

Il Centro Funzionale della Regione Molise:

- Sulla base della previsione sinottica sull'Italia e della previsione quantitativa di precipitazione per le zone di vigilanza meteorologica emesse in data odierna dal Settore Meteo del Centro Funzionale Centrale del Dipartimento della Protezione Civile;

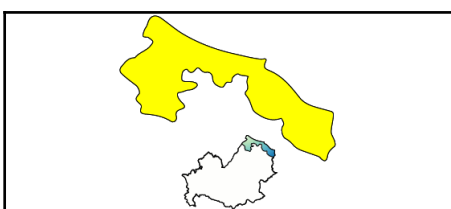
- Sulla base dei dati disponibili registrati dalla rete di monitoraggio meteoroidropluviometrica nelle ultime 24 ore;

oggi, previste precipitazioni da isolate a sparse, sui settori occidentali della regione a prevalente carattere di rovescio o breve temporale con quantitativi cumulati deboli o puntualmente moderati. Domani, domenica, soprattutto sui settori occidentali, previste precipitazioni isolate a prevalente carattere di rovescio o temporale con quantitativi cumulati generalmente deboli. I fenomeni si esauriranno in serata.

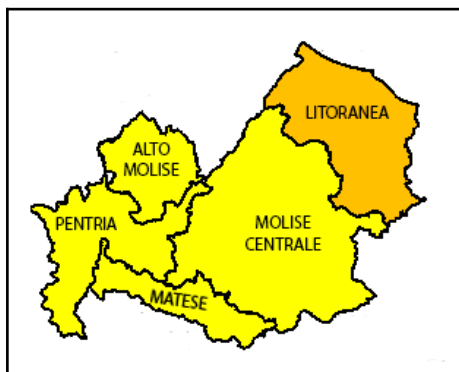
Valuta le seguenti criticità:

oggi

	Zone di Allerta			
	Tipo Criticità	A	B	C
	Idrogeologica	Verde	Verde	Verde
	Idraulica	Verde	Verde	Verde
	Temporali	Verde	Verde	Verde
	Vento	Verde	Verde	Giallo
	Ondate di calore	Verde	Verde	Verde



Zone di Allerta	
Tipo Criticità	Litorale Molisano
Moto ondoso	Giallo



Zone di Allerta					
Tipo Criticità	Litoranea	Molise Centrale	Matese	Pentria	Alto Molise
Incendi boschivi	Arancione	Giallo	Giallo	Giallo	Giallo



C.DA SELVA DEL CAMPO, SNC - 86020 CAMPOCHIARO (CB)

SALA OPERATIVA 0874.7791

centro.funzionale@mail.regione.molise.it

regionemolise@cert.regione.molise.it

NUMERO VERDE PER L'EMERGENZA 800 120 021

sala.operativa@protezionecivile.molise.it

sala.operativa@pec.protezionecivile.molise.it



REGIONE MOLISE

SERVIZIO DI PROTEZIONE CIVILE

CENTRO FUNZIONALE DECENTRATO DEL MOLISE



Direttiva del Presidente del Consiglio dei Ministri del 27.02.2004 "Indirizzi operativi per la gestione organizzativa e funzionale del Sistema di Allertamento Nazionale e Regionale per il rischio idrogeologico e idraulico ai fini di Protezione Civile" - DGR Molise N° 78 del 19.02.2018 "Sistema di Allertamento Multi-Rischio della Regione Molise"

IL PREVISORE:
PELLEGRINO MAURO

Inizio validità ore 00:00 L.T. del 08/07/2018
Fine validità ore 23:59 L.T. del 08/07/2018
Prossimo aggiornamento ore 14:00 L.T. del 08/07/2018

Premesso che:

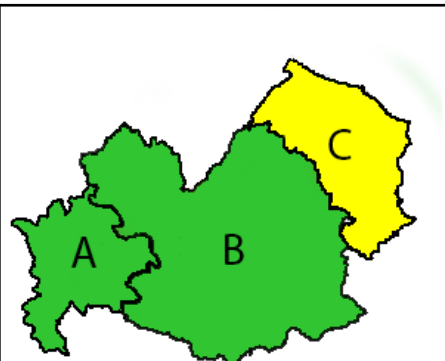
Non sono in corso avvisi


Il Centro Funzionale della Regione Molise:

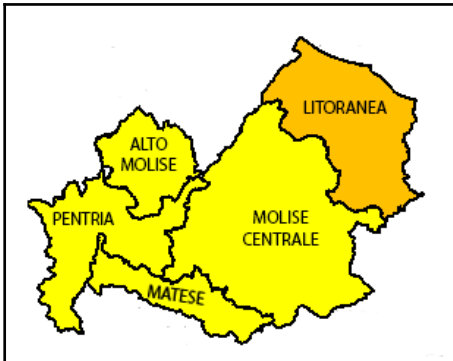
- Sulla base della previsione sinottica sull'Italia e della previsione quantitativa di precipitazione per le zone di vigilanza meteorologica emesse in data odierna dal Settore Meteo del Centro Funzionale Centrale del Dipartimento della Protezione Civile;
 - Sulla base dei dati disponibili registrati dalla rete di monitoraggio meteoidropluviometrica nelle ultime 24 ore;
- oggi, previste precipitazioni da isolate a sparse, sui settori occidentali della regione a prevalente carattere di rovescio o breve temporale con quantitativi cumulati deboli o puntualmente moderati. Domani, domenica, soprattutto sui settori occidentali, previste precipitazioni isolate a prevalente carattere di rovescio o temporale con quantitativi cumulati generalmente deboli. I fenomeni si esauriranno in serata.

Valuta le seguenti criticità:

domani

	Zone di Allerta			
	Tipo Criticità	A	B	C
	Idrogeologica	Verde	Verde	Verde
	Idraulica	Verde	Verde	Verde
	Temporali	Verde	Verde	Verde
	Vento	Verde	Verde	Giallo
	Ondate di calore	Verde	Verde	Verde

	Zone di Allerta	
	Tipo Criticità	Litorale Molisano
	Moto ondoso	Giallo

	Zone di Allerta					
	Tipo Criticità	Litoranea	Molise Centrale	Matese	Pentria	Alto Molise
	Incendi boschivi	Arancione	Giallo	Giallo	Giallo	Giallo



C.DA SELVA DEL CAMPO, SNC - 86020 CAMPOCHIARO (CB)
 SALA OPERATIVA 0874.7791 NUMERO VERDE PER L'EMERGENZA 800 120 021
 centro.funzionale@mail.regione.molise.it sala.operativa@protezionecivile.molise.it
 regionemolise@cert.regione.molise.it sala.operativa@pec.protezionecivile.molise.it



REGIONE MOLISE

SERVIZIO DI PROTEZIONE CIVILE

CENTRO FUNZIONALE DECENTRATO DEL MOLISE



Direttiva del Presidente del Consiglio dei Ministri del 27.02.2004 "Indirizzi operativi per la gestione organizzativa e funzionale del Sistema di Allertamento Nazionale e Regionale per il rischio idrogeologico e idraulico ai fini di Protezione Civile" - DGR Molise N° 78 del 19.02.2018 "Sistema di Allertamento Multi-Rischio della Regione Molise"

Analizzati i prodotti di previsione meteorologica relativi al documento Previsione Sinottica sull'Italia e la Previsione Quantitativa di precipitazione per le zone di vigilanza meteorologica emesse dal Dipartimento della Protezione Civile, Centro Funzionale Centrale, Settore Meteo, si trasmettono le valutazioni formulate dal Centro Funzionale Decentrato del Molise per il territorio regionale, contenute nell'allegato Bollettino di Vigilanza Regionale.

Pertanto si invitano i soggetti in indirizzo per i rispettivi adempimenti posti a loro carico, a voler adottare le iniziative più opportune.

Eventuali ulteriori comunicazioni saranno inoltrate in relazione all'evoluzione delle condizioni meteorologiche.

Il presente Bollettino di vigilanza è consultabile sul sito web: www.protezionecivile.molise.it.

**IL DIRETTORE DEL SERVIZIO DI
PROTEZIONE CIVILE
PITASSI GIUSEPPE**

(DOCUMENTO INFORMATICO SOTTOSCRITTO CON FIRMA
DIGITALE AI SENSI DELL'ART. 24 DEL D.LGS. 07/03/2005,82)

Lista distribuzione bollettino

Dipartimento Nazionale della Protezione Civile

Presidente della Giunta Regionale

Prefetture (Campobasso e Isernia)

Province (Campobasso e Isernia)

A.S.R.E.M.

Consorzi di Bonifica Piana di Venafro, Destra Trigno-Basso Biferno, Larinese-Basso Biferno, Integrale Larinese

Consorzi per lo Sviluppo Industriale di Campobasso-Bojano, Valle del Biferno, Isernia-Venafro

Molise Acque - Consorzio Capitanata

A tutti i Comuni della Regione Molise

Comando Regionale Carabinieri Forestale Abruzzo e Molise

Ufficio Territoriale Biodiversità Carabinieri Forestali

Parco Nazionale Abruzzo Lazio e Molise - Settore Mainarde

Direzione Regionale VV.F.

Capitaneria di Porto (Termoli)

Anas - Società Autostrade - Trenitalia - Enel - SGM Rete Gas - Telecom - SEA - RFI



C.DA SELVA DEL CAMPO, SNC - 86020 CAMPOCHIARO (CB)

SALA OPERATIVA 0874.7791

centro.funzionale@mail.regione.molise.it

regionemolise@cert.regione.molise.it

NUMERO VERDE PER L'EMERGENZA 800 120 021

sala.operativa@protezionecivile.molise.it

sala.operativa@pec.protezionecivile.molise.it