



REGIONE MOLISE

SERVIZIO DI PROTEZIONE CIVILE

CENTRO FUNZIONALE DECENTRATO DEL MOLISE



Direttiva del Presidente del Consiglio dei Ministri del 27.02.2004 "Indirizzi operativi per la gestione organizzativa e funzionale del Sistema di Allertamento Nazionale e Regionale per il rischio idrogeologico e idraulico ai fini di Protezione Civile" - DGR Molise N° 78 del 19.02.2018 "Sistema di Allertamento Multi-Rischio della Regione Molise"

Bollettino di Vigilanza

num. 181 del 30/06/2018

IL PREVISORE:

Di Pilla Sergio

Inizio validità ore 14:00 L.T. del 30/06/2018

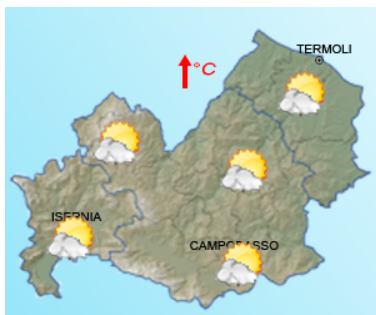
Fine validità ore 23:59 L.T. del 01/07/2018

Prossimo aggiornamento ore 14:00 L.T. del 01/07/2018

Previsione sinottica

Un promontorio intercyclonico sospinto da aria più calda di origine nordafricana tende ad espandersi sul Mediterraneo centrale, portando anche sulla nostra Penisola condizioni di tempo stabile ed in prevalenza soleggiato, accompagnato da un generale aumento delle temperature. Tuttavia nella giornata odierna, locali addensamenti ad evoluzione diurna potranno dar luogo a sporadici rovesci sull'area appenninica centro-meridionale e sui settori alpini del Triveneto.

Previsione meteorologica per oggi 30/06/2018 fino alle ore 23:59 L.T.



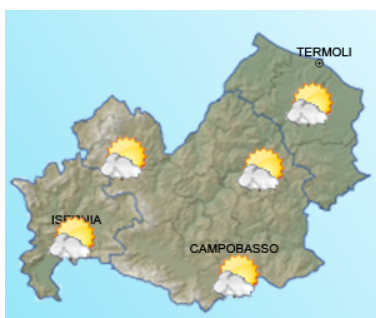
Stato del cielo: sereno o poco nuvoloso con locali annvolamenti ma senza fenomeni significativi

Temperature: in locale sensibile aumento

Venti: da deboli a moderati settentrionali

Mare: da poco mosso a mosso

Previsione meteorologica per domani 01/07/2018 fino alle ore 23:59 L.T.



Stato del cielo: sereno o poco nuvoloso con locali annvolamenti ma senza fenomeni significativi

Temperature: in ulteriore aumento

Venti: deboli

Mare: poco mosso

Tendenza

Previsione per il 30/06/2018 (+2D)

Tale configurazione, scarsamente evolutiva almeno sino a lunedì, garantirà bel tempo e temperature estive, eccetto isolate precipitazioni sui settori alpini centro-occidentali.



C.DA SELVA DEL CAMPO, SNC - 86020 CAMPOCHIARO (CB)

SALA OPERATIVA 0874.7791

centro.funzionale@mail.regione.molise.it

regionemolise@cert.regione.molise.it

NUMERO VERDE PER L'EMERGENZA 800 120 021

sala.operativa@protezionecivile.molise.it

sala.operativa@pec.protezionecivile.molise.it



Direttiva del Presidente del Consiglio dei Ministri del 27.02.2004 "Indirizzi operativi per la gestione organizzativa e funzionale del Sistema di Allertamento Nazionale e Regionale per il rischio idrogeologico e idraulico ai fini di Protezione Civile" - DGR Molise N° 78 del 19.02.2018 "Sistema di Allertamento Multi-Rischio della Regione Molise"

Bollettino di Sintesi delle Criticità

IL PREVISORE:

Di Pilla Sergio

Inizio validità ore 14:00 L.T. del 30/06/2018

Fine validità ore 23:59 L.T. del 30/06/2018

Prossimo aggiornamento ore 14:00 L.T. del 01/07/2018

Premesso che:

Non sono in corso avvisi


Il Centro Funzionale della Regione Molise:

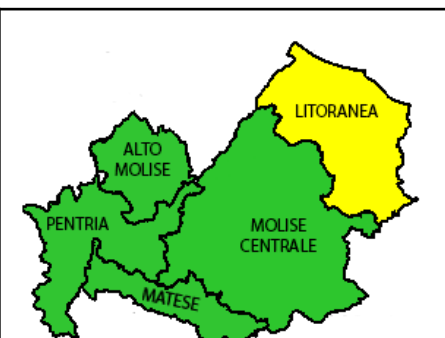
- Sulla base della previsione sinottica sull'Italia e della previsione quantitativa di precipitazione per le zone di vigilanza meteorologica emesse in data odierna dal Settore Meteo del Centro Funzionale Centrale del Dipartimento della Protezione Civile;
- Sulla base dei dati disponibili registrati dalla rete di monitoraggio meteoroidropluviometrica nelle ultime 24 ore;

Valuta le seguenti criticità:

oggi

|  | Zone di Allerta | | | |
|--|------------------|-------|-------|-------|
| | Tipo Criticità | A | B | C |
| | Idrogeologica | Verde | Verde | Verde |
| | Idraulica | Verde | Verde | Verde |
| | Temporalì | Verde | Verde | Verde |
| | Vento | Verde | Verde | Verde |
| | Ondate di calore | Verde | Verde | Verde |

|  | Zone di Allerta | |
|---|-----------------|-------------------|
| | Tipo Criticità | Litorale Molisano |
| | Moto ondoso | Verde |

|  | Zone di Allerta | | | | | |
|---|------------------|-----------|-----------------|--------|---------|-------------|
| | Tipo Criticità | Litoranea | Molise Centrale | Matese | Pentria | Alto Molise |
| | Incendi boschivi | Giallo | Verde | Verde | Verde | Verde |



C.DA SELVA DEL CAMPO, SNC - 86020 CAMPOCHIARO (CB)

SALA OPERATIVA 0874.7791

centro.funzionale@mail.regione.molise.it

regionemolise@cert.regione.molise.it

NUMERO VERDE PER L'EMERGENZA 800 120 021

sala.operativa@protezionecivile.molise.it

sala.operativa@pec.protezionecivile.molise.it



REGIONE MOLISE

SERVIZIO DI PROTEZIONE CIVILE

CENTRO FUNZIONALE DECENTRATO DEL MOLISE



Direttiva del Presidente del Consiglio dei Ministri del 27.02.2004 "Indirizzi operativi per la gestione organizzativa e funzionale del Sistema di Allertamento Nazionale e Regionale per il rischio idrogeologico e idraulico ai fini di Protezione Civile" - DGR Molise N° 78 del 19.02.2018 "Sistema di Allertamento Multi-Rischio della Regione Molise"

IL PREVISORE:

Di Pilla Sergio

Premesso che:

Non sono in corso avvisi

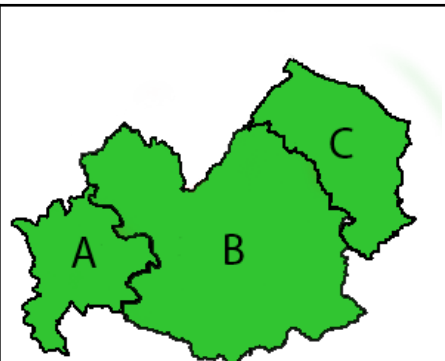
Il Centro Funzionale della Regione Molise:


- Sulla base della previsione sinottica sull'Italia e della previsione quantitativa di precipitazione per le zone di vigilanza meteorologica emesse in data odierna dal Settore Meteo del Centro Funzionale Centrale del Dipartimento della Protezione Civile;
- Sulla base dei dati disponibili registrati dalla rete di monitoraggio meteoroidropluviometrica nelle ultime 24 ore;

| |
|--|
| Inizio validità ore 00:00 L.T. del 01/07/2018 |
| Fine validità ore 23:59 L.T. del 01/07/2018 |
| Prossimo aggiornamento ore 14:00 L.T. del 01/07/2018 |

Valuta le seguenti criticità:

domani

|  | Zone di Allerta | | | |
|--|------------------|-------|-------|-------|
| | Tipo Criticità | A | B | C |
| | Idrogeologica | Verde | Verde | Verde |
| | Idraulica | Verde | Verde | Verde |
| | Temporalì | Verde | Verde | Verde |
| | Vento | Verde | Verde | Verde |
| | Ondate di calore | Verde | Verde | Verde |

|  | Zone di Allerta | |
|---|-----------------|-------------------|
| | Tipo Criticità | Litorale Molisano |
| | Moto ondoso | Verde |

|  | Zone di Allerta | | | | | |
|---|------------------|-----------|-----------------|--------|---------|-------------|
| | Tipo Criticità | Litoranea | Molise Centrale | Matese | Pentria | Alto Molise |
| | Incendi boschivi | Giallo | Verde | Verde | Verde | Verde |



C.DA SELVA DEL CAMPO, SNC - 86020 CAMPOCHIARO (CB)
 SALA OPERATIVA 0874.7791 NUMERO VERDE PER L'EMERGENZA 800 120 021
 centro.funzionale@mail.regione.molise.it sala.operativa@protezionecivile.molise.it
 regionemolise@cert.regione.molise.it sala.operativa@pec.protezionecivile.molise.it



REGIONE MOLISE

SERVIZIO DI PROTEZIONE CIVILE

CENTRO FUNZIONALE DECENTRATO DEL MOLISE



Direttiva del Presidente del Consiglio dei Ministri del 27.02.2004 "Indirizzi operativi per la gestione organizzativa e funzionale del Sistema di Allertamento Nazionale e Regionale per il rischio idrogeologico e idraulico ai fini di Protezione Civile" - DGR Molise N° 78 del 19.02.2018 "Sistema di Allertamento Multi-Rischio della Regione Molise"

Analizzati i prodotti di previsione meteorologica relativi al documento Previsione Sinottica sull'Italia e la Previsione Quantitativa di precipitazione per le zone di vigilanza meteorologica emesse dal Dipartimento della Protezione Civile, Centro Funzionale Centrale, Settore Meteo, si trasmettono le valutazioni formulate dal Centro Funzionale Decentrato del Molise per il territorio regionale, contenute nell'allegato Bollettino di Vigilanza Regionale.

Pertanto si invitano i soggetti in indirizzo per i rispettivi adempimenti posti a loro carico, a voler adottare le iniziative più opportune.

Eventuali ulteriori comunicazioni saranno inoltrate in relazione all'evoluzione delle condizioni meteorologiche.

Il presente Bollettino di vigilanza è consultabile sul sito web: www.protezionecivile.molise.it.

**IL DIRETTORE DEL SERVIZIO DI
PROTEZIONE CIVILE**

Pitassi Giuseppe

(DOCUMENTO INFORMATICO SOTTOSCRITTO CON FIRMA
DIGITALE AI SENSI DELL'ART. 24 DEL D.LGS. 07/03/2005,82)

Lista distribuzione bollettino

Dipartimento Nazionale della Protezione Civile

Presidente della Giunta Regionale

Prefetture (Campobasso e Isernia)

Province (Campobasso e Isernia)

A.S.R.E.M.

Consorzi di Bonifica Piana di Venafro, Destra Trigno-Basso Biferno, Larinese-Basso Biferno, Integrale Larinese

Consorzi per lo Sviluppo Industriale di Campobasso-Bojano, Valle del Biferno, Isernia-Venafro

Molise Acque - Consorzio Capitanata

A tutti i Comuni della Regione Molise

Comando Regionale Carabinieri Forestale Abruzzo e Molise

Ufficio Territoriale Biodiversità Carabinieri Forestali

Parco Nazionale Abruzzo Lazio e Molise - Settore Mainarde

Direzione Regionale VV.F.

Capitaneria di Porto (Termoli)

Anas - Società Autostrade - Trenitalia - Enel - SGM Rete Gas - Telecom - SEA - RFI



C.DA SELVA DEL CAMPO, SNC - 86020 CAMPOCHIARO (CB)

SALA OPERATIVA 0874.7791

centro.funzionale@mail.regione.molise.it

regionemolise@cert.regione.molise.it

NUMERO VERDE PER L'EMERGENZA 800 120 021

sala.operativa@protezionecivile.molise.it

sala.operativa@pec.protezionecivile.molise.it