



# REGIONE MOLISE

## SERVIZIO DI PROTEZIONE CIVILE

### CENTRO FUNZIONALE DECENTRATO DEL MOLISE



Direttiva del Presidente del Consiglio dei Ministri del 27.02.2004 "Indirizzi operativi per la gestione organizzativa e funzionale del Sistema di Allertamento Nazionale e Regionale per il rischio idrogeologico e idraulico ai fini di Protezione Civile" - DGR Molise N° 78 del 19.02.2018 "Sistema di Allertamento Multi-Rischio della Regione Molise"

# Bollettino di Vigilanza

num. 164 del 13/06/2018

**IL PREVISORE:**  
**Pellegrino Mauro**

Inizio validità ore 14:00 L.T. del 13/06/2018

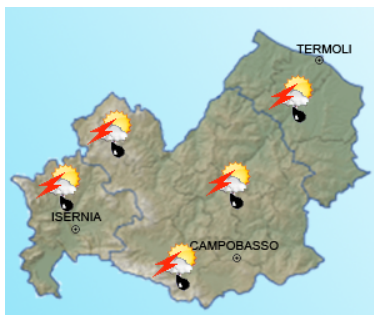
Fine validità ore 23:59 L.T. del 14/06/2018

Prossimo aggiornamento ore 14:00 L.T. del 14/06/2018

## Previsione sinottica

Un minimo di origine atlantica, è posizionato ormai sull'Italia settentrionale coinvolgendo, per oggi, gran parte del Centro-Nord con rovesci e temporali sparsi, mentre il Sud sarà interessato marginalmente. Domani il minimo si porterà sul Tirreno, spostando l'instabilità su Emilia-Romagna e regioni centromeridionali, con un miglioramento sul resto del Nord. Venerdì, l'ulteriore movimento del centro di bassa pressione verso il Sud Italia, determinerà precipitazioni al Centro-Sud. Da oggi si assisterà anche ad una diminuzione delle temperature.

## Previsione meteorologica per oggi 13/06/2018 fino alle ore 23:59 L.T.



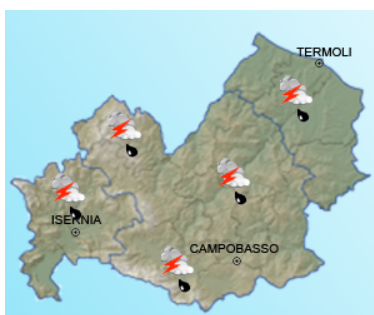
**Stato del cielo:** inizialmente, parzialmente nuvoloso, nel pomeriggio addensamenti in progressiva intensificazione con associate precipitazioni da isolate a sparse anche a carattere di rovescio o temporale con quantitativi cumulati deboli.

**Temperature:** in sensibile diminuzione, soprattutto le massime.

**Venti:** da deboli a moderati occidentali ed in rotazione dai quadranti settentrionali.

**Mare:** da poco mosso a mosso.

## Previsione meteorologica per domani 14/06/2018 fino alle ore 23:59 L.T.



**Stato del cielo:** nuvoloso, con associate precipitazioni sparse a prevalente carattere di rovescio o temporale sui settori orientali, con quantitativi cumulati puntualmente moderati, precipitazioni da isolate a sparse, a prevalente carattere di rovescio o temporale, sui restanti settori con quantitativi cumulati puntualmente moderati.

**Temperature:** in diminuzione le massime.

**Venti:** deboli, con prevalenza a provenire dai quadranti settentrionali.

**Mare:** poco mosso.

## Tendenza

Previsione per il 13/06/2018 (+2D)

Venerdì, il progressivo traslare verso sud di un centro di bassa pressione, comporterà il persistere di condizioni di maltempo.



C.DA SELVA DEL CAMPO, SNC - 86020 CAMPOCHIARO (CB)

SALA OPERATIVA 0874.7791

centro.funzionale@mail.regione.molise.it

regionemolise@cert.regione.molise.it

NUMERO VERDE PER L'EMERGENZA 800 120 021

sala.operativa@protezionecivile.molise.it

sala.operativa@pec.protezionecivile.molise.it



Direttiva del Presidente del Consiglio dei Ministri del 27.02.2004 "Indirizzi operativi per la gestione organizzativa e funzionale del Sistema di Allertamento Nazionale e Regionale per il rischio idrogeologico e idraulico ai fini di Protezione Civile" - DGR Molise N° 78 del 19.02.2018 "Sistema di Allertamento Multi-Rischio della Regione Molise"

## Bollettino di Sintesi delle Criticità

**IL PREVISORE:**  
**Pellegrino Mauro**

Inizio validità ore 14:00 L.T. del 13/06/2018

Fine validità ore 23:59 L.T. del 13/06/2018

Prossimo aggiornamento ore 14:00 L.T. del 14/06/2018

Premesso che:

Non sono in corso avvisi

Il Centro Funzionale della Regione Molise:


- Sulla base della previsione sinottica sull'Italia e della previsione quantitativa di precipitazione per le zone di vigilanza meteorologica emesse in data odierna dal Settore Meteo del Centro Funzionale Centrale del Dipartimento della Protezione Civile;


- Sulla base dei dati disponibili registrati dalla rete di monitoraggio meteoidropluviometrica nelle ultime 24 ore;

oggi, previste precipitazioni da isolate a sparse anche a carattere di rovescio o temporale con quantitativi cumulati deboli. Domani, previste precipitazioni sparse a prevalente carattere di rovescio o temporale sui settori orientali. Precipitazioni da isolate a sparse, a prevalente carattere di rovescio o temporale, sui restanti settori con quantitativi cumulati puntualmente moderati.

Valuta le seguenti criticità:

oggi

	Tipo Criticità	Zone di Allerta		
		A	B	C
	Idrogeologica	Verde	Verde	Verde
	Idraulica	Verde	Verde	Verde
	Temporali	Verde	Verde	Verde
	Vento	Verde	Verde	Verde

	Tipo Criticità	Zone di Allerta
		Litorale Molisano
	Moto ondoso	Verde



C.DA SELVA DEL CAMPO, SNC - 86020 CAMPOCHIARO (CB)

SALA OPERATIVA 0874.7791

NUMERO VERDE PER L'EMERGENZA 800 120 021

centro.funzionale@mail.regione.molise.it

sala.operativa@protezionecivile.molise.it

regionemolise@cert.regione.molise.it

sala.operativa@pec.protezionecivile.molise.it



# REGIONE MOLISE

## SERVIZIO DI PROTEZIONE CIVILE

### CENTRO FUNZIONALE DECENTRATO DEL MOLISE



Direttiva del Presidente del Consiglio dei Ministri del 27.02.2004 "Indirizzi operativi per la gestione organizzativa e funzionale del Sistema di Allertamento Nazionale e Regionale per il rischio idrogeologico e idraulico ai fini di Protezione Civile" - DGR Molise N° 78 del 19.02.2018 "Sistema di Allertamento Multi-Rischio della Regione Molise"

#### IL PREVISORE:

**Pellegrino Mauro**

Premesso che:

Non sono in corso avvisi

Il Centro Funzionale della Regione Molise:

- Sulla base della previsione sinottica sull'Italia e della previsione quantitativa di precipitazione per le zone di vigilanza meteorologica emesse in data odierna dal Settore Meteo del Centro Funzionale Centrale del Dipartimento della Protezione Civile;

- Sulla base dei dati disponibili registrati dalla rete di monitoraggio meteorodropluviometrica nelle ultime 24 ore;

oggi, previste precipitazioni da isolate a sparse anche a carattere di rovescio o temporale con quantitativi cumulati deboli. Domani, previste precipitazioni sparse a prevalente carattere di rovescio o temporale sui settori orientali. Precipitazioni da isolate a sparse, a prevalente carattere di rovescio o temporale, sui restanti settori con quantitativi cumulati puntualmente moderati.

Inizio validità ore 00:00 L.T. del 14/06/2018
Fine validità ore 23:59 L.T. del 14/06/2018
Prossimo aggiornamento ore 14:00 L.T. del 14/06/2018

#### Valuta le seguenti criticità:

domani	Tipo Criticità	Zone di Allerta		
		A	B	C
	Idrogeologica	Giallo	Giallo	Giallo
	Idraulica	Verde	Verde	Verde
	Temporali	Giallo	Giallo	Giallo
	Vento	Verde	Verde	Verde

	Tipo Criticità	Zone di Allerta
		Litorale Molisano
	Moto ondoso	Verde

REGIONE MOLISE GIUNTA REGIONALE  
Protocollo Partenza N. 77427/2018 del 13-06-2018  
Copia Del Documento Firmato Digitalmente



C.DA SELVA DEL CAMPO, SNC - 86020 CAMPOCHIARO (CB)  
SALA OPERATIVA 0874.7791 NUMERO VERDE PER L'EMERGENZA 800 120 021  
centro.funzionale@mail.regione.molise.it sala.operativa@protezionecivile.molise.it  
regionemolise@cert.regione.molise.it sala.operativa@pec.protezionecivile.molise.it



# REGIONE MOLISE

## SERVIZIO DI PROTEZIONE CIVILE

### CENTRO FUNZIONALE DECENTRATO DEL MOLISE



Direttiva del Presidente del Consiglio dei Ministri del 27.02.2004 "Indirizzi operativi per la gestione organizzativa e funzionale del Sistema di Allertamento Nazionale e Regionale per il rischio idrogeologico e idraulico ai fini di Protezione Civile" - DGR Molise N° 78 del 19.02.2018 "Sistema di Allertamento Multi-Rischio della Regione Molise"

*Analizzati i prodotti di previsione meteorologica relativi al documento Previsione Sinottica sull'Italia e la Previsione Quantitativa di precipitazione per le zone di vigilanza meteorologica emesse dal Dipartimento della Protezione Civile, Centro Funzionale Centrale, Settore Meteo, si trasmettono le valutazioni formulate dal Centro Funzionale Decentrato del Molise per il territorio regionale, contenute nell'allegato Bollettino di Vigilanza Regionale.*

*Pertanto si invitano i soggetti in indirizzo per i rispettivi adempimenti posti a loro carico, a voler adottare le iniziative più opportune.*

*Eventuali ulteriori comunicazioni saranno inoltrate in relazione all'evoluzione delle condizioni meteorologiche.*

*Il presente Bollettino di vigilanza è consultabile sul sito web: [www.protezionecivile.molise.it](http://www.protezionecivile.molise.it).*

**IL DIRETTORE DEL SERVIZIO DI  
PROTEZIONE CIVILE**

**Pitassi Giuseppe**

(DOCUMENTO INFORMATICO SOTTOSCRITTO CON FIRMA  
DIGITALE AI SENSI DELL'ART. 24 DEL D.LGS. 07/03/2005,82)

## Lista distribuzione bollettino

**Dipartimento Nazionale della Protezione Civile**

**Presidente della Giunta Regionale**

**Prefetture (Campobasso e Isernia)**

**Province (Campobasso e Isernia)**

**A.S.R.E.M.**

**Consorzi di Bonifica Piana di Venafro, Destra Trigno-Basso Biferno, Larinese-Basso Biferno, Integrale Larinese**

**Consorzi per lo Sviluppo Industriale di Campobasso-Bojano, Valle del Biferno, Isernia-Venafro**

**Molise Acque - Consorzio Capitanata**

**A tutti i Comuni della Regione Molise**

**Comando Regionale Carabinieri Forestale Abruzzo e Molise**

**Ufficio Territoriale Biodiversità Carabinieri Forestali**

**Parco Nazionale Abruzzo Lazio e Molise - Settore Mainarde**

**Direzione Regionale VV.F.**

**Capitaneria di Porto (Termoli)**

**Anas - Società Autostrade - Trenitalia - Enel - SGM Rete Gas - Telecom - SEA - RFI**



C.DA SELVA DEL CAMPO, SNC - 86020 CAMPOCHIARO (CB)

SALA OPERATIVA 0874.7791

NUMERO VERDE PER L'EMERGENZA 800 120 021

[centro.funzionale@mail.regione.molise.it](mailto:centro.funzionale@mail.regione.molise.it)

[sala.operativa@protezionecivile.molise.it](mailto:sala.operativa@protezionecivile.molise.it)

[regionemolise@cert.regione.molise.it](mailto:regionemolise@cert.regione.molise.it)

[sala.operativa@pec.protezionecivile.molise.it](mailto:sala.operativa@pec.protezionecivile.molise.it)