



REGIONE MOLISE

SERVIZIO DI PROTEZIONE CIVILE

CENTRO FUNZIONALE DECENTRATO DEL MOLISE



Direttiva del Presidente del Consiglio dei Ministri del 27.02.2004 "Indirizzi operativi per la gestione organizzativa e funzionale del Sistema di Allertamento Nazionale e Regionale per il rischio idrogeologico e idraulico ai fini di Protezione Civile" - DGR Molise N° 78 del 19.02.2018 "Sistema di Allertamento Multi-Rischio della Regione Molise"

Bollettino di Vigilanza

num. 149 del 29/05/2018

IL PREVISORE:
Pellegrino Mauro

Inizio validità ore 14:00 L.T. del 29/05/2018

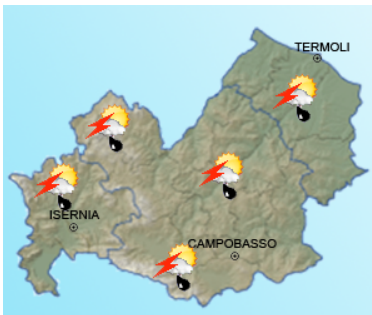
Fine validità ore 23:59 L.T. del 30/05/2018

Prossimo aggiornamento ore 14:00 L.T. del 30/05/2018

Previsione sinottica

Un'ampia area depressionaria, con minimo in quota centrato sulla penisola iberica, si estende sino all'entroterra nord-africano, pilotando flussi umidi ed instabili verso l'Italia. La situazione si presenterà analoga anche nei prossimi giorni, con tempo perturbato e precipitazioni a prevalente carattere temporalesco al Nord, dove potranno risultare localmente anche intense, mentre i fenomeni saranno più isolati sulle regioni centro-meridionali.

Previsione meteorologica per oggi 29/05/2018 fino alle ore 23:59 L.T.



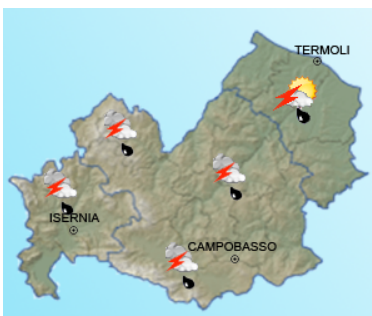
Stato del cielo: sereno con velature, nel pomeriggio sui settori occidentali e centrali, alla nuvolosità saranno associate precipitazioni sparse, a carattere di rovescio o temporale, con quantitativi cumulati da deboli a moderati, sulla costa precipitazioni isolate anche a carattere di rovescio o temporale, con quantitativi cumulati generalmente deboli.

Temperature: senza variazioni significative.

Venti: deboli di direzione variabile.

Mare: poco mosso.

Previsione meteorologica per domani 30/05/2018 fino alle ore 23:59 L.T.



Stato del cielo: nuvoloso con precipitazioni sparse a carattere di rovescio o temporale, specie nel pomeriggio, sui settori occidentali e centrali con quantitativi cumulati da deboli a moderati. Precipitazioni isolate sui settori costieri a carattere di rovescio o temporale, con cumulate generalmente deboli, i fenomeni saranno ad evoluzione diurna.

Temperature: senza variazioni significative.

Venti: deboli di direzione variabile.

Mare: poco mosso.

Tendenza

Previsione per il 29/05/2018 (+2D)

Giovedì, persistono condizioni di instabilità atmosferica soprattutto nelle ore pomeridiane.



C.DA SELVA DEL CAMPO, SNC - 86020 CAMPOCHIARO (CB)
SALA OPERATIVA 0874.7791 NUMERO VERDE PER L'EMERGENZA 800 120 021
centro.funzionale@mail.regione.molise.it sala.operativa@protezionecivile.molise.it
regionemolise@cert.regione.molise.it sala.operativa@pec.protezionecivile.molise.it



Direttiva del Presidente del Consiglio dei Ministri del 27.02.2004 "Indirizzi operativi per la gestione organizzativa e funzionale del Sistema di Allertamento Nazionale e Regionale per il rischio idrogeologico e idraulico ai fini di Protezione Civile" - DGR Molise N° 78 del 19.02.2018 "Sistema di Allertamento Multi-Rischio della Regione Molise"

Bollettino di Sintesi delle Criticità

IL PREVISORE:
Pellegrino Mauro

Inizio validità ore 14:00 L.T. del 29/05/2018

Fine validità ore 23:59 L.T. del 29/05/2018

Prossimo aggiornamento ore 14:00 L.T. del 30/05/2018

Premesso che:

Non sono in corso avvisi

Il Centro Funzionale della Regione Molise:

- Sulla base della previsione sinottica sull'Italia e della previsione quantitativa di precipitazione per le zone di vigilanza meteorologica emesse in data odierna dal Settore Meteo del Centro Funzionale Centrale del Dipartimento della Protezione Civile;


- Sulla base dei dati disponibili registrati dalla rete di monitoraggio meteoidropluviometrica nelle ultime 24 ore;

oggi e domani sui settori occidentali e centrali, previste precipitazioni sparse a prevalente carattere di rovescio o temporale, con quantitativi cumulati deboli o puntualmente moderati. Le precipitazioni sui settori costieri saranno isolate anche a carattere di rovescio o temporale, con quantitativi cumulati generalmente deboli. I fenomeni saranno a progressivo esaurimento serale.

Valuta le seguenti criticità:

oggi

	Tipo Criticità	Zone di Allerta		
		A	B	C
	Idrogeologica	Verde	Verde	Verde
	Idraulica	Verde	Verde	Verde
	Temporali	Verde	Verde	Verde
	Vento	Verde	Verde	Verde

	Tipo Criticità	Zone di Allerta
		Litorale Molisano
	Moto ondoso	Verde



C.DA SELVA DEL CAMPO, SNC - 86020 CAMPOCHIARO (CB)

SALA OPERATIVA 0874.7791

NUMERO VERDE PER L'EMERGENZA 800 120 021

centro.funzionale@mail.regione.molise.it

sala.operativa@protezionecivile.molise.it

regionemolise@cert.regione.molise.it

sala.operativa@pec.protezionecivile.molise.it



REGIONE MOLISE

SERVIZIO DI PROTEZIONE CIVILE

CENTRO FUNZIONALE DECENTRATO DEL MOLISE



Direttiva del Presidente del Consiglio dei Ministri del 27.02.2004 "Indirizzi operativi per la gestione organizzativa e funzionale del Sistema di Allertamento Nazionale e Regionale per il rischio idrogeologico e idraulico ai fini di Protezione Civile" - DGR Molise N° 78 del 19.02.2018 "Sistema di Allertamento Multi-Rischio della Regione Molise"

IL PREVISORE:

Pellegrino Mauro

Premesso che:

Non sono in corso avvisi

Il Centro Funzionale della Regione Molise:

- Sulla base della previsione sinottica sull'Italia e della previsione quantitativa di precipitazione per le zone di vigilanza meteorologica emesse in data odierna dal Settore Meteo del Centro Funzionale Centrale del Dipartimento della Protezione Civile;
- Sulla base dei dati disponibili registrati dalla rete di monitoraggio meteorodropluviometrica nelle ultime 24 ore; oggi e domani sui settori occidentali e centrali, previste precipitazioni sparse a prevalente carattere di rovescio o temporale, con quantitativi cumulati deboli o puntualmente moderati. Le precipitazioni sui settori costieri saranno isolate anche a carattere di rovescio o temporale, con quantitativi cumulati generalmente deboli. I fenomeni saranno a progressivo esaurimento serale.

Inizio validità ore 00:00 L.T. del 30/05/2018
Fine validità ore 23:59 L.T. del 30/05/2018
Prossimo aggiornamento ore 14:00 L.T. del 30/05/2018

Valuta le seguenti criticità:

domani

	Zone di Allerta			
	Tipo Criticità	A	B	C
	Idrogeologica	Verde	Verde	Verde
	Idraulica	Verde	Verde	Verde
	Temporali	Giallo	Giallo	Verde
	Vento	Verde	Verde	Verde

	Zone di Allerta	
	Tipo Criticità	Litorale Molisano
	Moto ondoso	Verde

REGIONE MOLISE GIUNTA REGIONALE
Protocollo Partenza N. 70754/2018 del 29-05-2018
Copia Del Documento Firmato Digitalmente



C.DA SELVA DEL CAMPO, SNC - 86020 CAMPOCHIARO (CB)
SALA OPERATIVA 0874.7791 NUMERO VERDE PER L'EMERGENZA 800 120 021
centro.funzionale@mail.regione.molise.it sala.operativa@protezionecivile.molise.it
regionemolise@cert.regione.molise.it sala.operativa@pec.protezionecivile.molise.it



REGIONE MOLISE

SERVIZIO DI PROTEZIONE CIVILE

CENTRO FUNZIONALE DECENTRATO DEL MOLISE



Direttiva del Presidente del Consiglio dei Ministri del 27.02.2004 "Indirizzi operativi per la gestione organizzativa e funzionale del Sistema di Allertamento Nazionale e Regionale per il rischio idrogeologico e idraulico ai fini di Protezione Civile" - DGR Molise N° 78 del 19.02.2018 "Sistema di Allertamento Multi-Rischio della Regione Molise"

Analizzati i prodotti di previsione meteorologica relativi al documento Previsione Sinottica sull'Italia e la Previsione Quantitativa di precipitazione per le zone di vigilanza meteorologica emesse dal Dipartimento della Protezione Civile, Centro Funzionale Centrale, Settore Meteo, si trasmettono le valutazioni formulate dal Centro Funzionale Decentrato del Molise per il territorio regionale, contenute nell'allegato Bollettino di Vigilanza Regionale.

Pertanto si invitano i soggetti in indirizzo per i rispettivi adempimenti posti a loro carico, a voler adottare le iniziative più opportune.

Eventuali ulteriori comunicazioni saranno inoltrate in relazione all'evoluzione delle condizioni meteorologiche.

Il presente Bollettino di vigilanza è consultabile sul sito web: www.protezionecivile.molise.it.

**IL DIRETTORE DEL SERVIZIO DI
PROTEZIONE CIVILE**

Pitassi Giuseppe

(DOCUMENTO INFORMATICO SOTTOSCRITTO CON FIRMA
DIGITALE AI SENSI DELL'ART. 24 DEL D.LGS. 07/03/2005,82)

Lista distribuzione bollettino

Dipartimento Nazionale della Protezione Civile

Presidente della Giunta Regionale

Prefetture (Campobasso e Isernia)

Province (Campobasso e Isernia)

A.S.R.E.M.

Consorzi di Bonifica Piana di Venafro, Destra Trigno-Basso Biferno, Larinese-Basso Biferno, Integrale Larinese

Consorzi per lo Sviluppo Industriale di Campobasso-Bojano, Valle del Biferno, Isernia-Venafro

Molise Acque - Consorzio Capitanata

A tutti i Comuni della Regione Molise

Comando Regionale Carabinieri Forestale Abruzzo e Molise

Ufficio Territoriale Biodiversità Carabinieri Forestali

Parco Nazionale Abruzzo Lazio e Molise - Settore Mainarde

Direzione Regionale VV.F.

Capitaneria di Porto (Termoli)

Anas - Società Autostrade - Trenitalia - Enel - SGM Rete Gas - Telecom - SEA - RFI



C.DA SELVA DEL CAMPO, SNC - 86020 CAMPOCHIARO (CB)

SALA OPERATIVA 0874.7791

NUMERO VERDE PER L'EMERGENZA 800 120 021

centro.funzionale@mail.regione.molise.it

sala.operativa@protezionecivile.molise.it

regionemolise@cert.regione.molise.it

sala.operativa@pec.protezionecivile.molise.it