



REGIONE MOLISE

SERVIZIO DI PROTEZIONE CIVILE

CENTRO FUNZIONALE DECENTRATO DEL MOLISE



Direttiva del Presidente del Consiglio dei Ministri del 27.02.2004 "Indirizzi operativi per la gestione organizzativa e funzionale del Sistema di Allertamento Nazionale e Regionale per il rischio idrogeologico e idraulico ai fini di Protezione Civile" - DGR Molise N° 78 del 19.02.2018 "Sistema di Allertamento Multi-Rischio della Regione Molise"

Bollettino di Vigilanza

num. 146 del 26/05/2018

IL PREVISORE:
Pellegrino Mauro

Inizio validità ore 14:00 L.T. del 26/05/2018

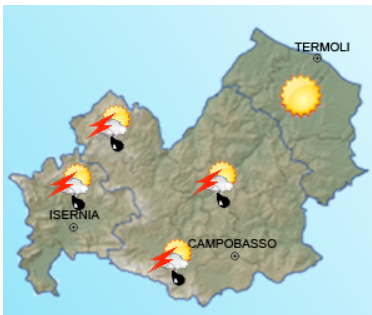
Fine validità ore 23:59 L.T. del 27/05/2018

Prossimo aggiornamento ore 14:00 L.T. del 27/05/2018

Previsione sinottica

Un ampio promontorio interciclonico, posizionato sul Mediterraneo centrale, tende ad espandersi sull'Italia assicurando condizioni di tempo generalmente stabile e soleggiato, salvo debole instabilità termo-convettiva pomeridiana sulle zone alpine ed appenniniche centrali. Domani è atteso un cedimento del promontorio sulle regioni settentrionali con instabilità che, oltre ai settori alpini, andrà ad interessare anche le aree pianeggianti del Nord, sino a coinvolgere nuovamente l'Appennino centrale. Lunedì ulteriore cedimento del promontorio, con risalita dal nord-Africa di un sistema nuvoloso che si porterà, dapprima sulla Sardegna e le regioni nord-occidentali, per poi estendersi parzialmente alle restanti regioni centro-settentrionali.

Previsione meteorologica per oggi 26/05/2018 fino alle ore 23:59 L.T.



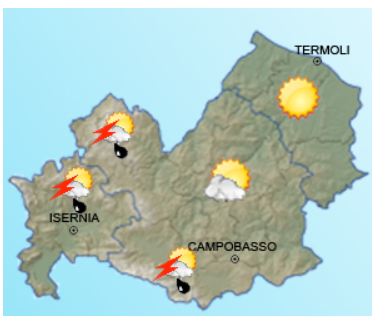
Stato del cielo: sereno, con sviluppo di nuvolosità in prossimità dei rilievi e zone interne durante le ore più calde, alla nuvolosità saranno associate precipitazioni da isolate a sparse a carattere di rovescio o temporale ad evoluzione diurna, con quantitativi cumulati generalmente deboli.

Temperature: senza variazioni significative.

Venti: deboli di direzione variabile.

Mare: poco mosso.

Previsione meteorologica per domani 27/05/2018 fino alle ore 23:59 L.T.



Stato del cielo: sereno o poco nuvoloso, durante le ore più calde del giorno, allo sviluppo di nuvolosità convettiva in prossimità dei rilievi e settori occidentali, saranno associate precipitazioni da isolate a sparse a carattere di rovescio o temporale ad evoluzione diurna, con quantitativi cumulati generalmente deboli.

Temperature: stazionarie.

Venti: deboli variabili a regime di brezza lungo le coste.

Mare: poco mosso.

Tendenza

Previsione per il 26/05/2018 (+2D)

Lunedì, il parziale cedimento del promontorio di alta pressione, favorirà la risalita dal nord-Africa di un sistema perturbato che marginalmente interesserà la nostra Regione e l'accentuazione della instabilità.



C.DA SELVA DEL CAMPO, SNC - 86020 CAMPOCHIARO (CB)

SALA OPERATIVA 0874.7791

centro.funzionale@mail.regione.molise.it

regionemolise@cert.regione.molise.it

NUMERO VERDE PER L'EMERGENZA 800 120 021

sala.operativa@protezionecivile.molise.it

sala.operativa@pec.protezionecivile.molise.it



Direttiva del Presidente del Consiglio dei Ministri del 27.02.2004 "Indirizzi operativi per la gestione organizzativa e funzionale del Sistema di Allertamento Nazionale e Regionale per il rischio idrogeologico e idraulico ai fini di Protezione Civile" - DGR Molise N° 78 del 19.02.2018 "Sistema di Allertamento Multi-Rischio della Regione Molise"

Bollettino di Sintesi delle Criticità

IL PREVISORE:
Pellegrino Mauro

Inizio validità ore 14:00 L.T. del 26/05/2018

Fine validità ore 23:59 L.T. del 26/05/2018

Prossimo aggiornamento ore 14:00 L.T. del 27/05/2018

Premesso che:

Non sono in corso avvisi

Il Centro Funzionale della Regione Molise:

- Sulla base della previsione sinottica sull'Italia e della previsione quantitativa di precipitazione per le zone di vigilanza meteorologica emesse in data odierna dal Settore Meteo del Centro Funzionale Centrale del Dipartimento della Protezione Civile;


- Sulla base dei dati disponibili registrati dalla rete di monitoraggio meteoidropluviometrica nelle ultime 24 ore;

oggi, in prossimità dei rilievi ed aree interne, previste precipitazioni isolate a carattere di rovescio o temporale, ad evoluzione pomeridiana, con quantitativi cumulati generalmente deboli. Domani, in prossimità dei rilievi e settori occidentali, previste precipitazioni isolate a carattere di rovescio o temporale, ad evoluzione pomeridiana, con quantitativi cumulati generalmente deboli.

Valuta le seguenti criticità:

oggi

	Tipo Criticità	Zone di Allerta		
		A	B	C
	Idrogeologica	Verde	Verde	Verde
	Idraulica	Verde	Verde	Verde
	Temporali	Verde	Verde	Verde
	Vento	Verde	Verde	Verde

	Tipo Criticità	Zone di Allerta
		Litorale Molisano
	Moto ondoso	Verde



C.DA SELVA DEL CAMPO, SNC - 86020 CAMPOCHIARO (CB)

SALA OPERATIVA 0874.7791

NUMERO VERDE PER L'EMERGENZA 800 120 021

centro.funzionale@mail.regione.molise.it

sala.operativa@protezionecivile.molise.it

regionemolise@cert.regione.molise.it

sala.operativa@pec.protezionecivile.molise.it



REGIONE MOLISE

SERVIZIO DI PROTEZIONE CIVILE

CENTRO FUNZIONALE DECENTRATO DEL MOLISE



Direttiva del Presidente del Consiglio dei Ministri del 27.02.2004 "Indirizzi operativi per la gestione organizzativa e funzionale del Sistema di Allertamento Nazionale e Regionale per il rischio idrogeologico e idraulico ai fini di Protezione Civile" - DGR Molise N° 78 del 19.02.2018 "Sistema di Allertamento Multi-Rischio della Regione Molise"

IL PREVISORE:

Pellegrino Mauro

Premesso che:

Non sono in corso avvisi

Il Centro Funzionale della Regione Molise:

- Sulla base della previsione sinottica sull'Italia e della previsione quantitativa di precipitazione per le zone di vigilanza meteorologica emesse in data odierna dal Settore Meteo del Centro Funzionale Centrale del Dipartimento della Protezione Civile;


- Sulla base dei dati disponibili registrati dalla rete di monitoraggio meteoroidropluviometrica nelle ultime 24 ore;


oggi, in prossimità dei rilievi ed aree interne, previste precipitazioni isolate a carattere di rovescio o temporale, ad evoluzione pomeridiana, con quantitativi cumulati generalmente deboli. Domani, in prossimità dei rilievi e settori occidentali, previste precipitazioni isolate a carattere di rovescio o temporale, ad evoluzione pomeridiana, con quantitativi cumulati generalmente deboli.

Inizio validità ore 00:00 L.T. del 27/05/2018
Fine validità ore 23:59 L.T. del 27/05/2018
Prossimo aggiornamento ore 14:00 L.T. del 27/05/2018

Valuta le seguenti criticità:

domani

	Tipo Criticità	Zone di Allerta		
		A	B	C
	Idrogeologica	Verde	Verde	Verde
	Idraulica	Verde	Verde	Verde
	Temporali	Verde	Verde	Verde
	Vento	Verde	Verde	Verde

	Tipo Criticità	Zone di Allerta
		Litorale Molisano
	Moto ondoso	Verde

REGIONE MOLISE GIUNTA REGIONALE
Protocollo Partenza N. 69693/2018 del 26-05-2018
Copia Del Documento Firmato Digitalmente



C.DA SELVA DEL CAMPO, SNC - 86020 CAMPOCHIARO (CB)
SALA OPERATIVA 0874.7791 NUMERO VERDE PER L'EMERGENZA 800 120 021
centro.funzionale@mail.regione.molise.it sala.operativa@protezionecivile.molise.it
regionemolise@cert.regione.molise.it sala.operativa@pec.protezionecivile.molise.it



REGIONE MOLISE

SERVIZIO DI PROTEZIONE CIVILE

CENTRO FUNZIONALE DECENTRATO DEL MOLISE



Direttiva del Presidente del Consiglio dei Ministri del 27.02.2004 "Indirizzi operativi per la gestione organizzativa e funzionale del Sistema di Allertamento Nazionale e Regionale per il rischio idrogeologico e idraulico ai fini di Protezione Civile" - DGR Molise N° 78 del 19.02.2018 "Sistema di Allertamento Multi-Rischio della Regione Molise"

Analizzati i prodotti di previsione meteorologica relativi al documento Previsione Sinottica sull'Italia e la Previsione Quantitativa di precipitazione per le zone di vigilanza meteorologica emesse dal Dipartimento della Protezione Civile, Centro Funzionale Centrale, Settore Meteo, si trasmettono le valutazioni formulate dal Centro Funzionale Decentrato del Molise per il territorio regionale, contenute nell'allegato Bollettino di Vigilanza Regionale.

Pertanto si invitano i soggetti in indirizzo per i rispettivi adempimenti posti a loro carico, a voler adottare le iniziative più opportune.

Eventuali ulteriori comunicazioni saranno inoltrate in relazione all'evoluzione delle condizioni meteorologiche.

Il presente Bollettino di vigilanza è consultabile sul sito web: www.protezionecivile.molise.it.

**IL DIRETTORE DEL SERVIZIO DI
PROTEZIONE CIVILE**

Pitassi Giuseppe

(DOCUMENTO INFORMATICO SOTTOSCRITTO CON FIRMA
DIGITALE AI SENSI DELL'ART. 24 DEL D.LGS. 07/03/2005,82)

Lista distribuzione bollettino

Dipartimento Nazionale della Protezione Civile

Presidente della Giunta Regionale

Prefetture (Campobasso e Isernia)

Province (Campobasso e Isernia)

A.S.R.E.M.

Consorzi di Bonifica Piana di Venafro, Destra Trigno-Basso Biferno, Larinese-Basso Biferno, Integrale Larinese

Consorzi per lo Sviluppo Industriale di Campobasso-Bojano, Valle del Biferno, Isernia-Venafro

Molise Acque - Consorzio Capitanata

A tutti i Comuni della Regione Molise

Comando Regionale Carabinieri Forestale Abruzzo e Molise

Ufficio Territoriale Biodiversità Carabinieri Forestali

Parco Nazionale Abruzzo Lazio e Molise - Settore Mainarde

Direzione Regionale VV.F.

Capitaneria di Porto (Termoli)

Anas - Società Autostrade - Trenitalia - Enel - SGM Rete Gas - Telecom - SEA - RFI



C.DA SELVA DEL CAMPO, SNC - 86020 CAMPOCHIARO (CB)

SALA OPERATIVA 0874.7791

NUMERO VERDE PER L'EMERGENZA 800 120 021

centro.funzionale@mail.regione.molise.it

sala.operativa@protezionecivile.molise.it

regionemolise@cert.regione.molise.it

sala.operativa@pec.protezionecivile.molise.it