



REGIONE MOLISE

SERVIZIO DI PROTEZIONE CIVILE

CENTRO FUNZIONALE DECENTRATO DEL MOLISE



Direttiva del Presidente del Consiglio dei Ministri del 27.02.2004 "Indirizzi operativi per la gestione organizzativa e funzionale del Sistema di Allertamento Nazionale e Regionale per il rischio idrogeologico e idraulico ai fini di Protezione Civile" - DGR Molise N° 78 del 19.02.2018 "Sistema di Allertamento Multi-Rischio della Regione Molise"

Bollettino di Vigilanza

num. 145 del 25/05/2018

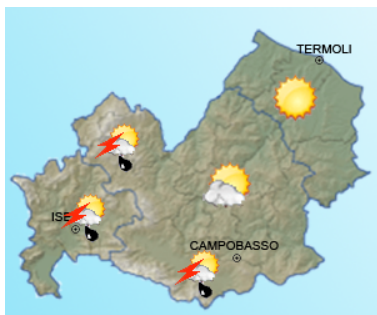
IL PREVISORE:
Spidalieri Mario

Inizio validità ore 14:00 L.T. del 25/05/2018
Fine validità ore 23:59 L.T. del 26/05/2018
Prossimo aggiornamento ore 14:00 L.T. del 26/05/2018

Previsione sinottica

Un ampio promontorio intercyclonico in espansione sul Mediterraneo centrale tende a consolidarsi sulla nostra Penisola, assicurando condizioni di tempo generalmente stabile e soleggiato, salvo debole instabilità termo-convettiva sulle zone più interne ed appenniniche. Domani, configurazione analoga con debole instabilità solo sui settori alpini e più modesta su quelli appenninici, con temperature in graduale aumento.

Previsione meteorologica per oggi 25/05/2018 fino alle ore 23:59 L.T.



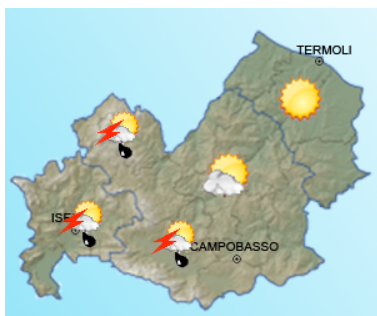
Stato del cielo: Prevalenza di cielo sereno, in prossimità dei rilievi appenninici possibile sviluppo di nubi ad evoluzione diurna con associate precipitazioni isolate a carattere di rovescio o temporale con cumulate deboli.

Temperature: In lieve aumento

Venti: deboli variabili.

Mare: Poco mosso

Previsione meteorologica per domani 26/05/2018 fino alle ore 23:59 L.T.



Stato del cielo: Sereno ovunque al mattino, dalle ore centrali attività termoconvettiva in prossimità dei maggiori rilievi con possibilità di isolate precipitazioni a carattere di rovescio o temporale con cumulate deboli.

Temperature: In lieve aumento

Venti: deboli variabili

Mare: poco mosso

Tendenza

Previsione per il 25/05/2018 (+2D)

Domenica l'instabilità interesserà le aree pianeggianti del Nord sino a coinvolgere marginalmente l'Appennino centrale.



C.DA SELVA DEL CAMPO, SNC - 86020 CAMPOCHIARO (CB)
SALA OPERATIVA 0874.7791 NUMERO VERDE PER L'EMERGENZA 800 120 021
centro.funzionale@mail.regione.molise.it sala.operativa@protezionecivile.molise.it
regionemolise@cert.regione.molise.it sala.operativa@pec.protezionecivile.molise.it



Direttiva del Presidente del Consiglio dei Ministri del 27.02.2004 "Indirizzi operativi per la gestione organizzativa e funzionale del Sistema di Allertamento Nazionale e Regionale per il rischio idrogeologico e idraulico ai fini di Protezione Civile" - DGR Molise N° 78 del 19.02.2018 "Sistema di Allertamento Multi-Rischio della Regione Molise"

Bollettino di Sintesi delle Criticità

IL PREVISORE:
Spidalieri Mario

Inizio validità ore 14:00 L.T. del 25/05/2018

Fine validità ore 23:59 L.T. del 25/05/2018

Prossimo aggiornamento ore 14:00 L.T. del 26/05/2018

Premesso che:


Non sono in corso avvisi


Il Centro Funzionale della Regione Molise:

- Sulla base della previsione sinottica sull'Italia e della previsione quantitativa di precipitazione per le zone di vigilanza meteorologica emesse in data odierna dal Settore Meteo del Centro Funzionale Centrale del Dipartimento della Protezione Civile;
- Sulla base dei dati disponibili registrati dalla rete di monitoraggio meteoroidropluviometrica nelle ultime 24 ore;

Valuta le seguenti criticità:

oggi

	Zone di Allerta			
	Tipo Criticità	A	B	C
	Idrogeologica	Verde	Verde	Verde
	Idraulica	Verde	Verde	Verde
	Temporalì	Verde	Verde	Verde
	Vento	Verde	Verde	Verde

	Zone di Allerta	
	Tipo Criticità	Litorale Molisano
	Moto ondoso	Verde



C.DA SELVA DEL CAMPO, SNC - 86020 CAMPOCHIARO (CB)

SALA OPERATIVA 0874.7791

NUMERO VERDE PER L'EMERGENZA 800 120 021

centro.funzionale@mail.regione.molise.it

sala.operativa@protezionecivile.molise.it

regionemolise@cert.regione.molise.it

sala.operativa@pec.protezionecivile.molise.it



REGIONE MOLISE

SERVIZIO DI PROTEZIONE CIVILE

CENTRO FUNZIONALE DECENTRATO DEL MOLISE



Direttiva del Presidente del Consiglio dei Ministri del 27.02.2004 "Indirizzi operativi per la gestione organizzativa e funzionale del Sistema di Allertamento Nazionale e Regionale per il rischio idrogeologico e idraulico ai fini di Protezione Civile" - DGR Molise N° 78 del 19.02.2018 "Sistema di Allertamento Multi-Rischio della Regione Molise"

IL PREVISORE:

Spidalieri Mario

Premesso che:

Non sono in corso avvisi

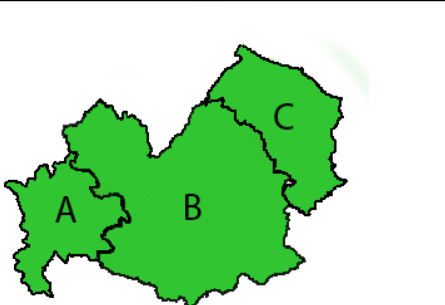
Il Centro Funzionale della Regione Molise:


- Sulla base della previsione sinottica sull'Italia e della previsione quantitativa di precipitazione per le zone di vigilanza meteorologica emesse in data odierna dal Settore Meteo del Centro Funzionale Centrale del Dipartimento della Protezione Civile;
- Sulla base dei dati disponibili registrati dalla rete di monitoraggio meteorodropluviometrica nelle ultime 24 ore;

Inizio validità ore 00:00 L.T. del 26/05/2018
Fine validità ore 23:59 L.T. del 26/05/2018
Prossimo aggiornamento ore 14:00 L.T. del 26/05/2018

Valuta le seguenti criticità:

domani

	Tipo Criticità	Zone di Allerta		
		A	B	C
	Idrogeologica	Verde	Verde	Verde
	Idraulica	Verde	Verde	Verde
	Temporalì	Verde	Verde	Verde
	Vento	Verde	Verde	Verde

	Tipo Criticità	Zone di Allerta
		Litorale Molisano
	Moto ondoso	Verde



C.DA SELVA DEL CAMPO, SNC - 86020 CAMPOCHIARO (CB)

SALA OPERATIVA 0874.7791

centro.funzionale@mail.regione.molise.it

regionemolise@cert.regione.molise.it

NUMERO VERDE PER L'EMERGENZA 800 120 021

sala.operativa@protezionecivile.molise.it

sala.operativa@pec.protezionecivile.molise.it



REGIONE MOLISE

SERVIZIO DI PROTEZIONE CIVILE

CENTRO FUNZIONALE DECENTRATO DEL MOLISE



Direttiva del Presidente del Consiglio dei Ministri del 27.02.2004 "Indirizzi operativi per la gestione organizzativa e funzionale del Sistema di Allertamento Nazionale e Regionale per il rischio idrogeologico e idraulico ai fini di Protezione Civile" - DGR Molise N° 78 del 19.02.2018 "Sistema di Allertamento Multi-Rischio della Regione Molise"

Analizzati i prodotti di previsione meteorologica relativi al documento Previsione Sinottica sull'Italia e la Previsione Quantitativa di precipitazione per le zone di vigilanza meteorologica emesse dal Dipartimento della Protezione Civile, Centro Funzionale Centrale, Settore Meteo, si trasmettono le valutazioni formulate dal Centro Funzionale Decentrato del Molise per il territorio regionale, contenute nell'allegato Bollettino di Vigilanza Regionale.

Pertanto si invitano i soggetti in indirizzo per i rispettivi adempimenti posti a loro carico, a voler adottare le iniziative più opportune.

Eventuali ulteriori comunicazioni saranno inoltrate in relazione all'evoluzione delle condizioni meteorologiche.

Il presente Bollettino di vigilanza è consultabile sul sito web: www.protezionecivile.molise.it.

**IL DIRETTORE DEL SERVIZIO DI
PROTEZIONE CIVILE**

Pitassi Giuseppe

(DOCUMENTO INFORMATICO SOTTOSCRITTO CON FIRMA
DIGITALE AI SENSI DELL'ART. 24 DEL D.LGS. 07/03/2005,82)

Lista distribuzione bollettino

Dipartimento Nazionale della Protezione Civile

Presidente della Giunta Regionale

Prefetture (Campobasso e Isernia)

Province (Campobasso e Isernia)

A.S.R.E.M.

Consorzi di Bonifica Piana di Venafro, Destra Trigno-Basso Biferno, Larinese-Basso Biferno, Integrale Larinese

Consorzi per lo Sviluppo Industriale di Campobasso-Bojano, Valle del Biferno, Isernia-Venafro

Molise Acque - Consorzio Capitanata

A tutti i Comuni della Regione Molise

Comando Regionale Carabinieri Forestale Abruzzo e Molise

Ufficio Territoriale Biodiversità Carabinieri Forestali

Parco Nazionale Abruzzo Lazio e Molise - Settore Mainarde

Direzione Regionale VV.F.

Capitaneria di Porto (Termoli)

Anas - Società Autostrade - Trenitalia - Enel - SGM Rete Gas - Telecom - SEA - RFI



C.DA SELVA DEL CAMPO, SNC - 86020 CAMPOCHIARO (CB)

SALA OPERATIVA 0874.7791

NUMERO VERDE PER L'EMERGENZA 800 120 021

centro.funzionale@mail.regione.molise.it

sala.operativa@protezionecivile.molise.it

regionemolise@cert.regione.molise.it

sala.operativa@pec.protezionecivile.molise.it