



REGIONE MOLISE

SERVIZIO DI PROTEZIONE CIVILE

CENTRO FUNZIONALE DECENTRATO DEL MOLISE



Direttiva del Presidente del Consiglio dei Ministri del 27.02.2004 "Indirizzi operativi per la gestione organizzativa e funzionale del Sistema di Allertamento Nazionale e Regionale per il rischio idrogeologico e idraulico ai fini di Protezione Civile" - DGR Molise N° 78 del 19.02.2018 "Sistema di Allertamento Multi-Rischio della Regione Molise"

Bollettino di Vigilanza

num. 143 del 23/05/2018

IL PREVISORE:

De Lisi Giancarlo

Inizio validità ore 14:00 L.T. del 23/05/2018

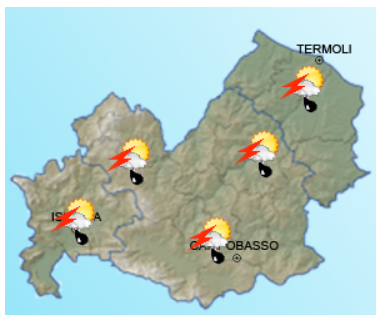
Fine validità ore 23:59 L.T. del 24/05/2018

Prossimo aggiornamento ore 14:00 L.T. del 24/05/2018

Previsione sinottica

Una vasta area depressionaria abbraccia ancora l'Europa centro-occidentale ed è causa di moderato maltempo anche sull'Italia, con precipitazioni sparse, a prevalente carattere di rovescio o temporale, su gran parte del Paese, con temporali più intensi sulla fascia adriatica centro-meridionale. Da domani la graduale espansione di un promontorio intercyclonico sul Mediterraneo occidentale darà inizio ad un progressivo miglioramento, con residue precipitazioni solo al Sud, in definitivo esaurimento nella successiva serata. Da venerdì e nel fine settimana affermazione di un'area di alta pressione sull'Italia con tempo stabile e soleggiato, associato ad un generale rialzo termico.

Previsione meteorologica per oggi 23/05/2018 fino alle ore 23:59 L.T.



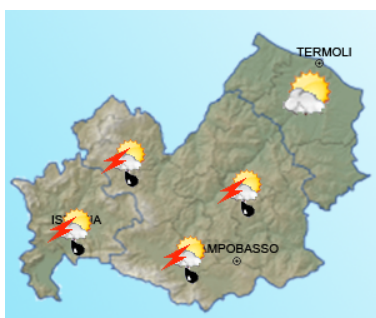
Stato del cielo: nuvoloso, con precipitazioni sparse, a prevalente carattere di rovescio o temporale, le precipitazioni saranno ad evoluzione diurna, con quantitativi cumulati puntualmente moderati in esaurimento dal tardo pomeriggio.

Temperature: senza variazioni significative.

Venti: deboli dai quadranti sud-occidentali.

Mare: poco mosso

Previsione meteorologica per domani 24/05/2018 fino alle ore 23:59 L.T.



Stato del cielo: nuvoloso alternato ampie schiarite, con isolati rovesci o temporali ad evoluzione diurna sui settori interni o a ridosso dei rilievi con quantitativi cumulati deboli. Con un graduale miglioramento a partire dalla serata.

Temperature: massime in generale aumento.

Venti: Venti moderati settentrionali in rotazione dai quadranti nord occidentali.

Mare: poco mosso.

Tendenza

Previsione per il 23/05/2018 (+2D)

Venerdì tempo stabile e soleggiato associato a un generale rialzo termico.



C.DA SELVA DEL CAMPO, SNC - 86020 CAMPOCHIARO (CB)

SALA OPERATIVA 0874.7791

centro.funzionale@mail.regione.molise.it

regionemolise@cert.regione.molise.it

NUMERO VERDE PER L'EMERGENZA 800 120 021

sala.operativa@protezionecivile.molise.it

sala.operativa@pec.protezionecivile.molise.it



Direttiva del Presidente del Consiglio dei Ministri del 27.02.2004 "Indirizzi operativi per la gestione organizzativa e funzionale del Sistema di Allertamento Nazionale e Regionale per il rischio idrogeologico e idraulico ai fini di Protezione Civile" - DGR Molise N° 78 del 19.02.2018 "Sistema di Allertamento Multi-Rischio della Regione Molise"

Bollettino di Sintesi delle Criticità

IL PREVISORE:

De Lisi Giancarlo

Inizio validità ore 14:00 L.T. del 23/05/2018

Fine validità ore 23:59 L.T. del 23/05/2018

Prossimo aggiornamento ore 14:00 L.T. del 24/05/2018

Premesso che:

E' in corso un Avviso di Allerta


Il Centro Funzionale della Regione Molise:

- Sulla base della previsione sinottica sull'Italia e della previsione quantitativa di precipitazione per le zone di vigilanza meteorologica emesse in data odierna dal Settore Meteo del Centro Funzionale Centrale del Dipartimento della Protezione Civile;
- Sulla base dei dati disponibili registrati dalla rete di monitoraggio meteoroidropluviometrica nelle ultime 24 ore;

Valuta le seguenti criticità:

oggi

|  | Tipo Criticità | Zone di Allerta | | |
|--|-----------------------|------------------------|--------|--------|
| | | A | B | C |
| | Idrogeologica | Verde | Verde | Verde |
| | Idraulica | Verde | Verde | Verde |
| | Temporal | Giallo | Giallo | Giallo |
| | Vento | Verde | Verde | Verde |

|  | Tipo Criticità | Zone di Allerta |
|---|-----------------------|------------------------|
| | | Litorale Molisano |
| | Moto ondoso | Verde |



C.DA SELVA DEL CAMPO, SNC - 86020 CAMPOCHIARO (CB)

SALA OPERATIVA 0874.7791

NUMERO VERDE PER L'EMERGENZA 800 120 021

centro.funzionale@mail.regione.molise.it

sala.operativa@protezionecivile.molise.it

regionemolise@cert.regione.molise.it

sala.operativa@pec.protezionecivile.molise.it



REGIONE MOLISE

SERVIZIO DI PROTEZIONE CIVILE

CENTRO FUNZIONALE DECENTRATO DEL MOLISE



Direttiva del Presidente del Consiglio dei Ministri del 27.02.2004 "Indirizzi operativi per la gestione organizzativa e funzionale del Sistema di Allertamento Nazionale e Regionale per il rischio idrogeologico e idraulico ai fini di Protezione Civile" - DGR Molise N° 78 del 19.02.2018 "Sistema di Allertamento Multi-Rischio della Regione Molise"

IL PREVISORE:

De Lisi Giancarlo

Premesso che:

E' in corso un Avviso di Allerta

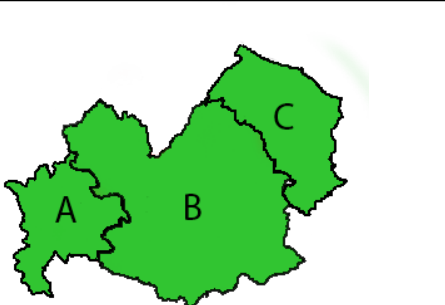
Il Centro Funzionale della Regione Molise:


- Sulla base della previsione sinottica sull'Italia e della previsione quantitativa di precipitazione per le zone di vigilanza meteorologica emesse in data odierna dal Settore Meteo del Centro Funzionale Centrale del Dipartimento della Protezione Civile;
- Sulla base dei dati disponibili registrati dalla rete di monitoraggio meteorodropluviometrica nelle ultime 24 ore;

| |
|--|
| Inizio validità ore 00:00 L.T. del 24/05/2018 |
| Fine validità ore 23:59 L.T. del 24/05/2018 |
| Prossimo aggiornamento ore 14:00 L.T. del 24/05/2018 |

Valuta le seguenti criticità:

domani

|  | Tipo Criticità | Zone di Allerta | | |
|--|----------------|-----------------|-------|-------|
| | | A | B | C |
| | Idrogeologica | Verde | Verde | Verde |
| | Idraulica | Verde | Verde | Verde |
| | Temporalì | Verde | Verde | Verde |
| | Vento | Verde | Verde | Verde |

|  | Tipo Criticità | Zone di Allerta |
|---|----------------|-------------------|
| | | Litorale Molisano |
| | Moto ondoso | Verde |

REGIONE MOLISE GIUNTA REGIONALE
Protocollo Partenza N. 68439/2018 del 23-05-2018
Copia Del Documento Firmato Digitalmente



C.DA SELVA DEL CAMPO, SNC - 86020 CAMPOCHIARO (CB)
SALA OPERATIVA 0874.7791 NUMERO VERDE PER L'EMERGENZA 800 120 021
centro.funzionale@mail.regione.molise.it sala.operativa@protezionecivile.molise.it
regionemolise@cert.regione.molise.it sala.operativa@pec.protezionecivile.molise.it



REGIONE MOLISE

SERVIZIO DI PROTEZIONE CIVILE

CENTRO FUNZIONALE DECENTRATO DEL MOLISE



Direttiva del Presidente del Consiglio dei Ministri del 27.02.2004 "Indirizzi operativi per la gestione organizzativa e funzionale del Sistema di Allertamento Nazionale e Regionale per il rischio idrogeologico e idraulico ai fini di Protezione Civile" - DGR Molise N° 78 del 19.02.2018 "Sistema di Allertamento Multi-Rischio della Regione Molise"

Analizzati i prodotti di previsione meteorologica relativi al documento Previsione Sinottica sull'Italia e la Previsione Quantitativa di precipitazione per le zone di vigilanza meteorologica emesse dal Dipartimento della Protezione Civile, Centro Funzionale Centrale, Settore Meteo, si trasmettono le valutazioni formulate dal Centro Funzionale Decentrato del Molise per il territorio regionale, contenute nell'allegato Bollettino di Vigilanza Regionale.

Pertanto si invitano i soggetti in indirizzo per i rispettivi adempimenti posti a loro carico, a voler adottare le iniziative più opportune.

Eventuali ulteriori comunicazioni saranno inoltrate in relazione all'evoluzione delle condizioni meteorologiche.

Il presente Bollettino di vigilanza è consultabile sul sito web: www.protezionecivile.molise.it.

**IL DIRETTORE DEL SERVIZIO DI
PROTEZIONE CIVILE**

Pitassi Giuseppe

(DOCUMENTO INFORMATICO SOTTOSCRITTO CON FIRMA
DIGITALE AI SENSI DELL'ART. 24 DEL D.LGS. 07/03/2005,82)

Lista distribuzione bollettino

Dipartimento Nazionale della Protezione Civile

Presidente della Giunta Regionale

Prefetture (Campobasso e Isernia)

Province (Campobasso e Isernia)

A.S.R.E.M.

Consorzi di Bonifica Piana di Venafro, Destra Trigno-Basso Biferno, Larinese-Basso Biferno, Integrale Larinese

Consorzi per lo Sviluppo Industriale di Campobasso-Bojano, Valle del Biferno, Isernia-Venafro

Molise Acque - Consorzio Capitanata

A tutti i Comuni della Regione Molise

Comando Regionale Carabinieri Forestale Abruzzo e Molise

Ufficio Territoriale Biodiversità Carabinieri Forestali

Parco Nazionale Abruzzo Lazio e Molise - Settore Mainarde

Direzione Regionale VV.F.

Capitaneria di Porto (Termoli)

Anas - Società Autostrade - Trenitalia - Enel - SGM Rete Gas - Telecom - SEA - RFI



C.DA SELVA DEL CAMPO, SNC - 86020 CAMPOCHIARO (CB)

SALA OPERATIVA 0874.7791

NUMERO VERDE PER L'EMERGENZA 800 120 021

centro.funzionale@mail.regione.molise.it

sala.operativa@protezionecivile.molise.it

regionemolise@cert.regione.molise.it

sala.operativa@pec.protezionecivile.molise.it