



REGIONE MOLISE

SERVIZIO DI PROTEZIONE CIVILE

CENTRO FUNZIONALE DECENTRATO DEL MOLISE



Direttiva del Presidente del Consiglio dei Ministri del 27.02.2004 "Indirizzi operativi per la gestione organizzativa e funzionale del Sistema di Allertamento Nazionale e Regionale per il rischio idrogeologico e idraulico ai fini di Protezione Civile" - DGR Molise N° 78 del 19.02.2018 "Sistema di Allertamento Multi-Rischio della Regione Molise"

Bollettino di Vigilanza

num. 137 del 17/05/2018

IL PREVISORE:

Di Sisto Massimiliano

Inizio validità ore 14:00 L.T. del 17/05/2018

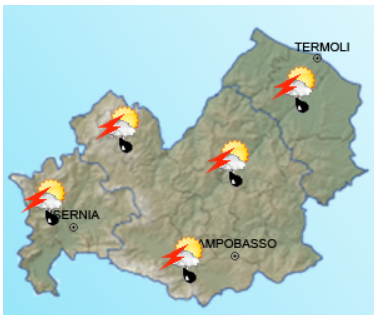
Fine validità ore 23:59 L.T. del 18/05/2018

Prossimo aggiornamento ore 14:00 L.T. del 18/05/2018

Previsione sinottica

Una vasta area depressionaria abbraccia, da diversi giorni, tutta l'Europa centro-occidentale, estendendosi fino al nord-Africa, ed è causa di moderato maltempo anche sull'Italia. Pertanto, anche per la giornata odierna, si attendono precipitazioni sparse, a prevalente carattere temporalesco, sulle regioni centro-settentrionali, mentre in serata un peggioramento è invece atteso su Sicilia e Calabria. Domani precipitazioni sulle regioni meridionali mentre nel corso del pomeriggio nubi temporalesche torneranno ancora sui rilievi del centro-nord.

Previsione meteorologica per oggi 17/05/2018 fino alle ore 23:59 L.T.



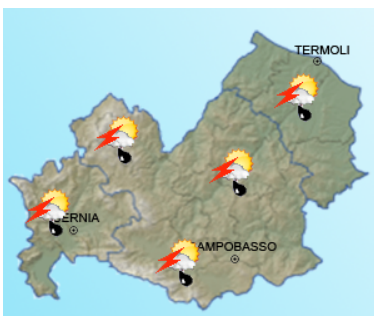
Stato del cielo: Precipitazioni isolate, a carattere di rovescio o temporale, con cumulate generalmente deboli.

Temperature: Massime in aumento.

Venti: Da deboli a localmente moderati meridionali.

Mare: Da poco mosso a mosso.

Previsione meteorologica per domani 18/05/2018 fino alle ore 23:59 L.T.



Stato del cielo: Precipitazioni da isolate a sparse, anche a carattere di rovescio o breve temporale, con cumulate deboli o puntualmente moderate.

Temperature: In aumento nei valori massimi.

Venti: Deboli variabili.

Mare: Poco mosso.

Tendenza

Previsione per il 17/05/2018 (+2D)

Nel fine settimana ancora instabilità sulle regioni centro-settentrionali con tendenza a peggioramento per inizio settimana.



C.DA SELVA DEL CAMPO, SNC - 86020 CAMPOCHIARO (CB)

SALA OPERATIVA 0874.7791

centro.funzionale@mail.regione.molise.it

regionemolise@cert.regione.molise.it

NUMERO VERDE PER L'EMERGENZA 800 120 021

sala.operativa@protezionecivile.molise.it

sala.operativa@pec.protezionecivile.molise.it



Direttiva del Presidente del Consiglio dei Ministri del 27.02.2004 "Indirizzi operativi per la gestione organizzativa e funzionale del Sistema di Allertamento Nazionale e Regionale per il rischio idrogeologico e idraulico ai fini di Protezione Civile" - DGR Molise N° 78 del 19.02.2018 "Sistema di Allertamento Multi-Rischio della Regione Molise"

Bollettino di Sintesi delle Criticità

IL PREVISORE:

Di Sisto Massimiliano

Inizio validità ore 14:00 L.T. del 17/05/2018

Fine validità ore 23:59 L.T. del 17/05/2018

Prossimo aggiornamento ore 14:00 L.T. del 18/05/2018

Premesso che:

E' in corso un Avviso di Allerta


Il Centro Funzionale della Regione Molise:

- Sulla base della previsione sinottica sull'Italia e della previsione quantitativa di precipitazione per le zone di vigilanza meteorologica emesse in data odierna dal Settore Meteo del Centro Funzionale Centrale del Dipartimento della Protezione Civile;
- Sulla base dei dati disponibili registrati dalla rete di monitoraggio meteoroidropluviometrica nelle ultime 24 ore;

Valuta le seguenti criticità:

oggi

		Zone di Allerta		
		A	B	C
	Tipo Criticità			
	Idrogeologica	Verde	Verde	Verde
	Idraulica	Verde	Verde	Verde
	Temporalì	Giallo	Giallo	Giallo
	Vento	Verde	Verde	Verde

		Zone di Allerta
		Litorale Molisano
	Tipo Criticità	
	Moto ondoso	Verde

REGIONE MOLISE GIUNTA REGIONALE
 Protocollo Partenza N. 66232/2018 del 17-05-2018
 Copia Del Documento Firmato Digitalmente





REGIONE MOLISE

SERVIZIO DI PROTEZIONE CIVILE

CENTRO FUNZIONALE DECENTRATO DEL MOLISE



Direttiva del Presidente del Consiglio dei Ministri del 27.02.2004 "Indirizzi operativi per la gestione organizzativa e funzionale del Sistema di Allertamento Nazionale e Regionale per il rischio idrogeologico e idraulico ai fini di Protezione Civile" - DGR Molise N° 78 del 19.02.2018 "Sistema di Allertamento Multi-Rischio della Regione Molise"

IL PREVISORE:

Di Sisto Massimiliano

Premesso che:

E' in corso un Avviso di Allerta

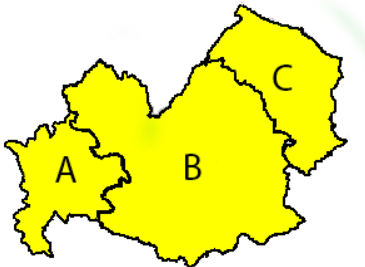
Il Centro Funzionale della Regione Molise:


- Sulla base della previsione sinottica sull'Italia e della previsione quantitativa di precipitazione per le zone di vigilanza meteorologica emesse in data odierna dal Settore Meteo del Centro Funzionale Centrale del Dipartimento della Protezione Civile;
- Sulla base dei dati disponibili registrati dalla rete di monitoraggio meteorodropluviometrica nelle ultime 24 ore;

Inizio validità ore 00:00 L.T. del 18/05/2018
Fine validità ore 23:59 L.T. del 18/05/2018
Prossimo aggiornamento ore 14:00 L.T. del 18/05/2018

Valuta le seguenti criticità:

domani

	Tipo Criticità	Zone di Allerta		
		A	B	C
	Idrogeologica	Verde	Verde	Verde
	Idraulica	Verde	Verde	Verde
	Temporalì	Giallo	Giallo	Giallo
	Vento	Verde	Verde	Verde

	Tipo Criticità	Zone di Allerta
		Litorale Molisano
	Moto ondoso	Verde

REGIONE MOLISE GIUNTA REGIONALE
Protocollo Partenza N. 66232/2018 del 17-05-2018
Copia Del Documento Firmato Digitalmente



C.DA SELVA DEL CAMPO, SNC - 86020 CAMPOCHIARO (CB)
SALA OPERATIVA 0874.7791 NUMERO VERDE PER L'EMERGENZA 800 120 021
centro.funzionale@mail.regione.molise.it sala.operativa@protezionecivile.molise.it
regionemolise@cert.regione.molise.it sala.operativa@pec.protezionecivile.molise.it



REGIONE MOLISE

SERVIZIO DI PROTEZIONE CIVILE

CENTRO FUNZIONALE DECENTRATO DEL MOLISE



Direttiva del Presidente del Consiglio dei Ministri del 27.02.2004 "Indirizzi operativi per la gestione organizzativa e funzionale del Sistema di Allertamento Nazionale e Regionale per il rischio idrogeologico e idraulico ai fini di Protezione Civile" - DGR Molise N° 78 del 19.02.2018 "Sistema di Allertamento Multi-Rischio della Regione Molise"

Analizzati i prodotti di previsione meteorologica relativi al documento Previsione Sinottica sull'Italia e la Previsione Quantitativa di precipitazione per le zone di vigilanza meteorologica emesse dal Dipartimento della Protezione Civile, Centro Funzionale Centrale, Settore Meteo, si trasmettono le valutazioni formulate dal Centro Funzionale Decentrato del Molise per il territorio regionale, contenute nell'allegato Bollettino di Vigilanza Regionale.

Pertanto si invitano i soggetti in indirizzo per i rispettivi adempimenti posti a loro carico, a voler adottare le iniziative più opportune.

Eventuali ulteriori comunicazioni saranno inoltrate in relazione all'evoluzione delle condizioni meteorologiche.

Il presente Bollettino di vigilanza è consultabile sul sito web: www.protezionecivile.molise.it.

**IL DIRETTORE DEL SERVIZIO DI
PROTEZIONE CIVILE**

Pitassi Giuseppe

(DOCUMENTO INFORMATICO SOTTOSCRITTO CON FIRMA
DIGITALE AI SENSI DELL'ART. 24 DEL D.LGS. 07/03/2005,82)

Lista distribuzione bollettino

Dipartimento Nazionale della Protezione Civile

Presidente della Giunta Regionale

Prefetture (Campobasso e Isernia)

Province (Campobasso e Isernia)

A.S.R.E.M.

Consorzi di Bonifica Piana di Venafro, Destra Trigno-Basso Biferno, Larinese-Basso Biferno, Integrale Larinese

Consorzi per lo Sviluppo Industriale di Campobasso-Bojano, Valle del Biferno, Isernia-Venafro

Molise Acque - Consorzio Capitanata

A tutti i Comuni della Regione Molise

Comando Regionale Carabinieri Forestale Abruzzo e Molise

Ufficio Territoriale Biodiversità Carabinieri Forestali

Parco Nazionale Abruzzo Lazio e Molise - Settore Mainarde

Direzione Regionale VV.F.

Capitaneria di Porto (Termoli)

Anas - Società Autostrade - Trenitalia - Enel - SGM Rete Gas - Telecom - SEA - RFI



C.DA SELVA DEL CAMPO, SNC - 86020 CAMPOCHIARO (CB)

SALA OPERATIVA 0874.7791

centro.funzionale@mail.regione.molise.it

regionemolise@cert.regione.molise.it

NUMERO VERDE PER L'EMERGENZA 800 120 021

sala.operativa@protezionecivile.molise.it

sala.operativa@pec.protezionecivile.molise.it