



REGIONE MOLISE

SERVIZIO DI PROTEZIONE CIVILE

CENTRO FUNZIONALE DECENTRATO DEL MOLISE



Direttiva del Presidente del Consiglio dei Ministri del 27.02.2004 "Indirizzi operativi per la gestione organizzativa e funzionale del Sistema di Allertamento Nazionale e Regionale per il rischio idrogeologico e idraulico ai fini di Protezione Civile" - DGR Molise N° 78 del 19.02.2018 "Sistema di Allertamento Multi-Rischio della Regione Molise"

Bollettino di Vigilanza

num. 131 del 11/05/2018

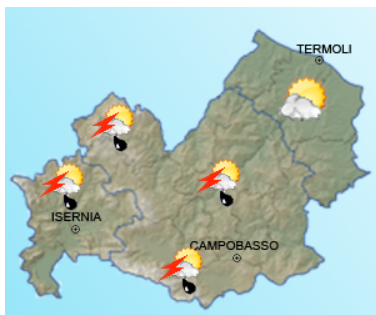
IL PREVISORE:
Pellegrino Mauro

Inizio validità ore 14:00 L.T. del 11/05/2018
Fine validità ore 23:59 L.T. del 12/05/2018
Prossimo aggiornamento ore 14:00 L.T. del 12/05/2018

Previsione sinottica

L'intero territorio nazionale è sotto la marginale influenza di due ampie strutture depressionarie, la prima ad est posizionata tra Russia e Mar Nero, la seconda ad ovest delle Isole Britanniche. Tale configurazione determinerà ancora instabilità pomeridiana a ridosso dei rilievi sino a domani, con locali sconfinamenti in pianura, mentre domenica la depressione atlantica farà ingresso sul Mediterraneo occidentale, causando un generale peggioramento sulle regioni centro-settentrionali italiane.

Previsione meteorologica per oggi 11/05/2018 fino alle ore 23:59 L.T.



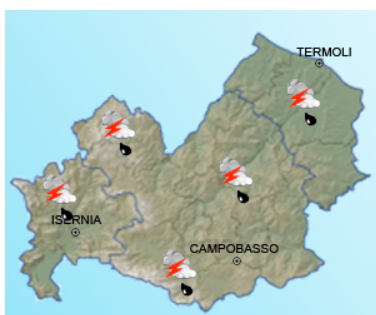
Stato del cielo: al mattino presenza di nuvolosità medio-alta, aumento della nuvolosità cumuliforme nel pomeriggio, soprattutto sui settori occidentali, rilievi ed aree interne con, precipitazioni isolate, a carattere di rovescio o temporale, a prevalente evoluzione pomeridiana, e quantitativi cumulati generalmente deboli.

Temperature: senza variazioni significative.

Venti: deboli, nord-occidentali con prevalenza del regime di brezza.

Mare: poco mosso.

Previsione meteorologica per domani 12/05/2018 fino alle ore 23:59 L.T.



Stato del cielo: nuvoloso, con precipitazioni sparse, a prevalente carattere di rovescio o temporale, le precipitazioni saranno ad evoluzione diurna, con quantitativi cumulati puntualmente moderati. Progressiva attenuazione serale dei fenomeni con decise schiarite.

Temperature: senza variazioni significative.

Venti: deboli di direzione variabile, con prevalenza del regime di brezza.

Mare: poco mosso.

Tendenza

Previsione per il 11/05/2018 (+2D)

Domenica nuova instabilità, a causa dell'avvicinamento di un sistema perturbato atlantico.



C.DA SELVA DEL CAMPO, SNC - 86020 CAMPOCHIARO (CB)
 SALA OPERATIVA 0874.7791 NUMERO VERDE PER L'EMERGENZA 800 120 021
 centro.funzionale@mail.regione.molise.it sala.operativa@protezionecivile.molise.it
 regionemolise@cert.regione.molise.it sala.operativa@pec.protezionecivile.molise.it



Direttiva del Presidente del Consiglio dei Ministri del 27.02.2004 "Indirizzi operativi per la gestione organizzativa e funzionale del Sistema di Allertamento Nazionale e Regionale per il rischio idrogeologico e idraulico ai fini di Protezione Civile" - DGR Molise N° 78 del 19.02.2018 "Sistema di Allertamento Multi-Rischio della Regione Molise"

Bollettino di Sintesi delle Criticità

IL PREVISORE:
Pellegrino Mauro

Inizio validità ore 14:00 L.T. del 11/05/2018

Fine validità ore 23:59 L.T. del 11/05/2018

Prossimo aggiornamento ore 14:00 L.T. del 12/05/2018

Premesso che:

E' in corso un Avviso di Allerta

Il Centro Funzionale della Regione Molise:

- Sulla base della previsione sinottica sull'Italia e della previsione quantitativa di precipitazione per le zone di vigilanza meteorologica emesse in data odierna dal Settore Meteo del Centro Funzionale Centrale del Dipartimento della Protezione Civile;


- Sulla base dei dati disponibili registrati dalla rete di monitoraggio meteoroidropluviometrica nelle ultime 24 ore;

- Oggi, soprattutto sui settori occidentali, rilievi ed aree interne, previste precipitazioni isolate a carattere di rovescio o temporale, a prevalente evoluzione pomeridiana, con quantitativi cumulati generalmente deboli. Domani previste precipitazioni sparse a prevalente carattere di rovescio o breve temporale, ad evoluzione diurna, con quantitativi cumulati puntualmente moderati. Progressiva attenuazione serale dei fenomeni.

Valuta le seguenti criticità:

oggi

	Zone di Allerta			
	Tipo Criticità	A	B	C
Idrogeologica	Giallo	Giallo	Verde	
Idraulica	Verde	Verde	Verde	
Temporalì	Verde	Verde	Verde	
Vento	Verde	Verde	Verde	

	Zone di Allerta	
	Tipo Criticità	Litorale Molisano
Moto ondoso	Verde	



C.DA SELVA DEL CAMPO, SNC - 86020 CAMPOCHIARO (CB)

SALA OPERATIVA 0874.7791

NUMERO VERDE PER L'EMERGENZA 800 120 021

centro.funzionale@mail.regione.molise.it

sala.operativa@protezionecivile.molise.it

regionemolise@cert.regione.molise.it

sala.operativa@pec.protezionecivile.molise.it



REGIONE MOLISE

SERVIZIO DI PROTEZIONE CIVILE

CENTRO FUNZIONALE DECENTRATO DEL MOLISE



Direttiva del Presidente del Consiglio dei Ministri del 27.02.2004 "Indirizzi operativi per la gestione organizzativa e funzionale del Sistema di Allertamento Nazionale e Regionale per il rischio idrogeologico e idraulico ai fini di Protezione Civile" - DGR Molise N° 78 del 19.02.2018 "Sistema di Allertamento Multi-Rischio della Regione Molise"

IL PREVISORE:

Pellegrino Mauro

Premesso che:

E' in corso un Avviso di Allerta

Il Centro Funzionale della Regione Molise:

- Sulla base della previsione sinottica sull'Italia e della previsione quantitativa di precipitazione per le zone di vigilanza meteorologica emesse in data odierna dal Settore Meteo del Centro Funzionale Centrale del Dipartimento della Protezione Civile;

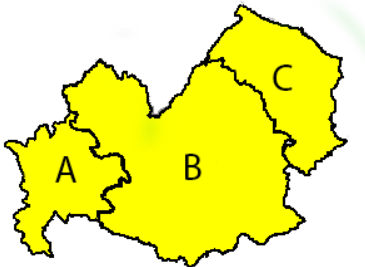
- Sulla base dei dati disponibili registrati dalla rete di monitoraggio meteorodropluviometrica nelle ultime 24 ore;


- Oggi, soprattutto sui settori occidentali, rilievi ed aree interne, previste precipitazioni isolate a carattere di rovescio o temporale, a prevalente evoluzione pomeridiana, con quantitativi cumulati generalmente deboli. Domani previste precipitazioni sparse a prevalente carattere di rovescio o breve temporale, ad evoluzione diurna, con quantitativi cumulati puntualmente moderati. Progressiva attenuazione serale dei fenomeni.

Inizio validità ore 00:00 L.T. del 12/05/2018
Fine validità ore 23:59 L.T. del 12/05/2018
Prossimo aggiornamento ore 14:00 L.T. del 12/05/2018

Valuta le seguenti criticità:

domani

	Tipo Criticità	Zone di Allerta		
		A	B	C
	Idrogeologica	Giallo	Giallo	Giallo
	Idraulica	Verde	Verde	Verde
	Temporali	Giallo	Giallo	Giallo
	Vento	Verde	Verde	Verde

	Tipo Criticità	Zone di Allerta
		Litorale Molisano
	Moto ondoso	Verde

REGIONE MOLISE GIUNTA REGIONALE
Protocollo Partenza N. 63481/2018 del 11-05-2018
Copia Del Documento Firmato Digitalmente



C.DA SELVA DEL CAMPO, SNC - 86020 CAMPOCHIARO (CB)
SALA OPERATIVA 0874.7791 NUMERO VERDE PER L'EMERGENZA 800 120 021
centro.funzionale@mail.regione.molise.it sala.operativa@protezionecivile.molise.it
regionemolise@cert.regione.molise.it sala.operativa@pec.protezionecivile.molise.it



REGIONE MOLISE

SERVIZIO DI PROTEZIONE CIVILE

CENTRO FUNZIONALE DECENTRATO DEL MOLISE



Direttiva del Presidente del Consiglio dei Ministri del 27.02.2004 "Indirizzi operativi per la gestione organizzativa e funzionale del Sistema di Allertamento Nazionale e Regionale per il rischio idrogeologico e idraulico ai fini di Protezione Civile" - DGR Molise N° 78 del 19.02.2018 "Sistema di Allertamento Multi-Rischio della Regione Molise"

Analizzati i prodotti di previsione meteorologica relativi al documento Previsione Sinottica sull'Italia e la Previsione Quantitativa di precipitazione per le zone di vigilanza meteorologica emesse dal Dipartimento della Protezione Civile, Centro Funzionale Centrale, Settore Meteo, si trasmettono le valutazioni formulate dal Centro Funzionale Decentrato del Molise per il territorio regionale, contenute nell'allegato Bollettino di Vigilanza Regionale.

Pertanto si invitano i soggetti in indirizzo per i rispettivi adempimenti posti a loro carico, a voler adottare le iniziative più opportune.

Eventuali ulteriori comunicazioni saranno inoltrate in relazione all'evoluzione delle condizioni meteorologiche.

Il presente Bollettino di vigilanza è consultabile sul sito web: www.protezionecivile.molise.it.

**IL DIRETTORE DEL SERVIZIO DI
PROTEZIONE CIVILE**

Pitassi Giuseppe

(DOCUMENTO INFORMATICO SOTTOSCRITTO CON FIRMA
DIGITALE AI SENSI DELL'ART. 24 DEL D.LGS. 07/03/2005,82)

Lista distribuzione bollettino

Dipartimento Nazionale della Protezione Civile

Presidente della Giunta Regionale

Prefetture (Campobasso e Isernia)

Province (Campobasso e Isernia)

A.S.R.E.M.

Consorzi di Bonifica Piana di Venafro, Destra Trigno-Basso Biferno, Larinese-Basso Biferno, Integrale Larinese

Consorzi per lo Sviluppo Industriale di Campobasso-Bojano, Valle del Biferno, Isernia-Venafro

Molise Acque - Consorzio Capitanata

A tutti i Comuni della Regione Molise

Comando Regionale Carabinieri Forestale Abruzzo e Molise

Ufficio Territoriale Biodiversità Carabinieri Forestali

Parco Nazionale Abruzzo Lazio e Molise - Settore Mainarde

Direzione Regionale VV.F.

Capitaneria di Porto (Termoli)

Anas - Società Autostrade - Trenitalia - Enel - SGM Rete Gas - Telecom - SEA - RFI



C.DA SELVA DEL CAMPO, SNC - 86020 CAMPOCHIARO (CB)

SALA OPERATIVA 0874.7791

NUMERO VERDE PER L'EMERGENZA 800 120 021

centro.funzionale@mail.regione.molise.it

sala.operativa@protezionecivile.molise.it

regionemolise@cert.regione.molise.it

sala.operativa@pec.protezionecivile.molise.it