



REGIONE MOLISE

SERVIZIO DI PROTEZIONE CIVILE

CENTRO FUNZIONALE DECENTRATO DEL MOLISE



Direttiva del Presidente del Consiglio dei Ministri del 27.02.2004 "Indirizzi operativi per la gestione organizzativa e funzionale del Sistema di Allertamento Nazionale e Regionale per il rischio idrogeologico e idraulico ai fini di Protezione Civile" - DGR Molise N° 78 del 19.02.2018 "Sistema di Allertamento Multi-Rischio della Regione Molise"

Bollettino di Vigilanza

num. 130 del 10/05/2018

IL PREVISORE:

Antonecchia Diego

Inizio validità ore 14:00 L.T. del 10/05/2018

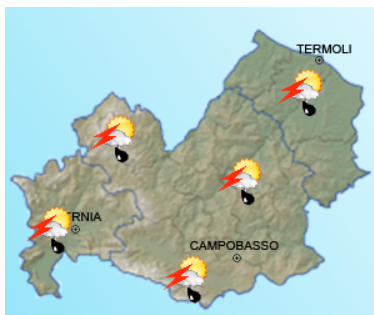
Fine validità ore 23:59 L.T. del 11/05/2018

Prossimo aggiornamento ore 14:00 L.T. del 11/05/2018

Previsione sinottica

Una vasta circolazione depressionaria, seppur debole, abbraccia l'Europa meridionale ed il bacino del Mediterraneo. Questo sistema porta instabilità diffusa, con precipitazioni, a prevalente carattere rovescio o temporale, che si accentuano con il contributo termo-convettivo diurno, determinando temporali sparsi su tutto territorio, localmente intensi specie nelle ore pomeridiane e serali. La situazione evolve piuttosto lentamente e la fenomenologia si manterrà pressoché invariata nei prossimi giorni, anche se si prevede una progressiva attenuazione.

Previsione meteorologica per oggi 10/05/2018 fino alle ore 23:59 L.T.



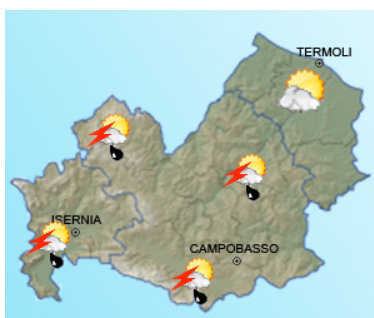
Stato del cielo: nuvolosità in progressiva intensificazione con precipitazioni da isolate a sparse, anche a carattere di rovescio con quantitativi cumulati generalmente deboli o localmente moderati; i fenomeni saranno concentrati nelle ore centrali della giornata. Temperature: senza variazioni di rilievo.

Temperature: senza variazioni di rilievo.

Venti: deboli variabili tendenti ad assumere regime di brezza nelle ore centrali della giornata

Mare: poco mosso.

Previsione meteorologica per domani 11/05/2018 fino alle ore 23:59 L.T.



Stato del cielo: nuvolosità variabile a tratti intensa, soprattutto sulle aree interne e nelle ore centrali della giornata, con precipitazioni da isolate a sparse, anche a carattere di rovescio o temporale, con quantitativi cumulati generalmente deboli o localmente moderati; fenomeni in attenuazione dalla serata.

Temperature: in lieve aumento nei valori massimi.

Venti: deboli variabili tendenti ad assumere regime di brezza nelle ore centrali della giornata.

Mare: poco mosso.

Tendenza

Previsione per il 10/05/2018 (+2D)

Persistono condizioni di tempo a tratti instabile.



C.DA SELVA DEL CAMPO, SNC - 86020 CAMPOCHIARO (CB)

SALA OPERATIVA 0874.7791

centro.funzionale@mail.regione.molise.it

regionemolise@cert.regione.molise.it

NUMERO VERDE PER L'EMERGENZA 800 120 021

sala.operativa@protezionecivile.molise.it

sala.operativa@pec.protezionecivile.molise.it



Direttiva del Presidente del Consiglio dei Ministri del 27.02.2004 "Indirizzi operativi per la gestione organizzativa e funzionale del Sistema di Allertamento Nazionale e Regionale per il rischio idrogeologico e idraulico ai fini di Protezione Civile" - DGR Molise N° 78 del 19.02.2018 "Sistema di Allertamento Multi-Rischio della Regione Molise"

Bollettino di Sintesi delle Criticità

IL PREVISORE:

Antonecchia Diego

Inizio validità ore 14:00 L.T. del 10/05/2018

Fine validità ore 23:59 L.T. del 10/05/2018

Prossimo aggiornamento ore 14:00 L.T. del 11/05/2018

Premesso che:

E' in corso un Avviso di Allerta

Il Centro Funzionale della Regione Molise:

- Sulla base della previsione sinottica sull'Italia e della previsione quantitativa di precipitazione per le zone di vigilanza meteorologica emesse in data odierna dal Settore Meteo del Centro Funzionale Centrale del Dipartimento della Protezione Civile;


- Sulla base dei dati disponibili registrati dalla rete di monitoraggio meteoidropluviometrica nelle ultime 24 ore;

Nelle ore centrali della giornata previste precipitazioni da isolate a sparse, anche a carattere di rovescio o temporale con quantitativi cumulati generalmente deboli o localmente moderati

Valuta le seguenti criticità:

oggi

	Tipo Criticità	Zone di Allerta		
		A	B	C
	Idrogeologica	Giallo	Giallo	Giallo
	Idraulica	Verde	Verde	Verde
	Temporal	Verde	Verde	Verde
	Vento	Verde	Verde	Verde

	Tipo Criticità	Zone di Allerta
		Litorale Molisano
	Moto ondoso	Verde



C.DA SELVA DEL CAMPO, SNC - 86020 CAMPOCHIARO (CB)

SALA OPERATIVA 0874.7791

NUMERO VERDE PER L'EMERGENZA 800 120 021

centro.funzionale@mail.regione.molise.it

sala.operativa@protezionecivile.molise.it

regionemolise@cert.regione.molise.it

sala.operativa@pec.protezionecivile.molise.it



REGIONE MOLISE

SERVIZIO DI PROTEZIONE CIVILE

CENTRO FUNZIONALE DECENTRATO DEL MOLISE



Direttiva del Presidente del Consiglio dei Ministri del 27.02.2004 "Indirizzi operativi per la gestione organizzativa e funzionale del Sistema di Allertamento Nazionale e Regionale per il rischio idrogeologico e idraulico ai fini di Protezione Civile" - DGR Molise N° 78 del 19.02.2018 "Sistema di Allertamento Multi-Rischio della Regione Molise"

IL PREVISORE:

Antonecchia Diego

Premesso che:

E' in corso un Avviso di Allerta

Il Centro Funzionale della Regione Molise:

- Sulla base della previsione sinottica sull'Italia e della previsione quantitativa di precipitazione per le zone di vigilanza meteorologica emesse in data odierna dal Settore Meteo del Centro Funzionale Centrale del Dipartimento della Protezione Civile;

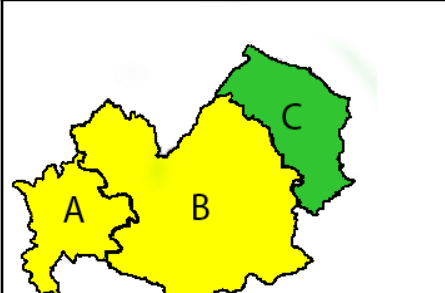
- Sulla base dei dati disponibili registrati dalla rete di monitoraggio meteoridropluviometrica nelle ultime 24 ore;

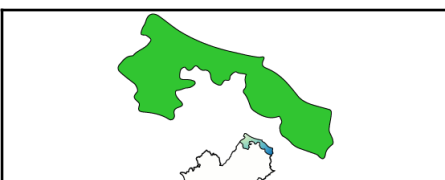
Nelle ore centrali della giornata previste precipitazioni da isolate a sparse, anche a carattere di rovescio o temporale con quantitativi cumulati generalmente deboli o localmente moderati

Inizio validità ore 00:00 L.T. del 11/05/2018
Fine validità ore 23:59 L.T. del 11/05/2018
Prossimo aggiornamento ore 14:00 L.T. del 11/05/2018

Valuta le seguenti criticità:

domani

	Zone di Allerta			
	Tipo Criticità	A	B	C
	Idrogeologica	Giallo	Giallo	Verde
	Idraulica	Verde	Verde	Verde
	Temporali	Verde	Verde	Verde
	Vento	Verde	Verde	Verde

	Zone di Allerta	
	Tipo Criticità	Litorale Molisano
	Moto ondoso	Verde

REGIONE MOLISE GIUNTA REGIONALE
Protocollo Partenza N. 62801/2018 del 10-05-2018
Copia Del Documento Firmato Digitalmente



C.DA SELVA DEL CAMPO, SNC - 86020 CAMPOCHIARO (CB)
SALA OPERATIVA 0874.7791 NUMERO VERDE PER L'EMERGENZA 800 120 021
centro.funzionale@mail.regione.molise.it sala.operativa@protezionecivile.molise.it
regionemolise@cert.regione.molise.it sala.operativa@pec.protezionecivile.molise.it



REGIONE MOLISE

SERVIZIO DI PROTEZIONE CIVILE

CENTRO FUNZIONALE DECENTRATO DEL MOLISE



Direttiva del Presidente del Consiglio dei Ministri del 27.02.2004 "Indirizzi operativi per la gestione organizzativa e funzionale del Sistema di Allertamento Nazionale e Regionale per il rischio idrogeologico e idraulico ai fini di Protezione Civile" - DGR Molise N° 78 del 19.02.2018 "Sistema di Allertamento Multi-Rischio della Regione Molise"

Analizzati i prodotti di previsione meteorologica relativi al documento Previsione Sinottica sull'Italia e la Previsione Quantitativa di precipitazione per le zone di vigilanza meteorologica emesse dal Dipartimento della Protezione Civile, Centro Funzionale Centrale, Settore Meteo, si trasmettono le valutazioni formulate dal Centro Funzionale Decentrato del Molise per il territorio regionale, contenute nell'allegato Bollettino di Vigilanza Regionale.

Pertanto si invitano i soggetti in indirizzo per i rispettivi adempimenti posti a loro carico, a voler adottare le iniziative più opportune.

Eventuali ulteriori comunicazioni saranno inoltrate in relazione all'evoluzione delle condizioni meteorologiche.

Il presente Bollettino di vigilanza è consultabile sul sito web: www.protezionecivile.molise.it.

**IL DIRETTORE DEL SERVIZIO DI
PROTEZIONE CIVILE**

Pitassi Giuseppe

(DOCUMENTO INFORMATICO SOTTOSCRITTO CON FIRMA
DIGITALE AI SENSI DELL'ART. 24 DEL D.LGS. 07/03/2005,82)

Lista distribuzione bollettino

Dipartimento Nazionale della Protezione Civile

Presidente della Giunta Regionale

Prefetture (Campobasso e Isernia)

Province (Campobasso e Isernia)

A.S.R.E.M.

Consorzi di Bonifica Piana di Venafro, Destra Trigno-Basso Biferno, Larinese-Basso Biferno, Integrale Larinese

Consorzi per lo Sviluppo Industriale di Campobasso-Bojano, Valle del Biferno, Isernia-Venafro

Molise Acque - Consorzio Capitanata

A tutti i Comuni della Regione Molise

Comando Regionale Carabinieri Forestale Abruzzo e Molise

Ufficio Territoriale Biodiversità Carabinieri Forestali

Parco Nazionale Abruzzo Lazio e Molise - Settore Mainarde

Direzione Regionale VV.F.

Capitaneria di Porto (Termoli)

Anas - Società Autostrade - Trenitalia - Enel - SGM Rete Gas - Telecom - SEA - RFI



C.DA SELVA DEL CAMPO, SNC - 86020 CAMPOCHIARO (CB)

SALA OPERATIVA 0874.7791

centro.funzionale@mail.regione.molise.it

regionemolise@cert.regione.molise.it

NUMERO VERDE PER L'EMERGENZA 800 120 021

sala.operativa@protezionecivile.molise.it

sala.operativa@pec.protezionecivile.molise.it