



# REGIONE MOLISE

## SERVIZIO DI PROTEZIONE CIVILE

### CENTRO FUNZIONALE DECENTRATO DEL MOLISE



Direttiva del Presidente del Consiglio dei Ministri del 27.02.2004 "Indirizzi operativi per la gestione organizzativa e funzionale del Sistema di Allertamento Nazionale e Regionale per il rischio idrogeologico e idraulico ai fini di Protezione Civile" - DGR Molise N° 78 del 19.02.2018 "Sistema di Allertamento Multi-Rischio della Regione Molise"

# Bollettino di Vigilanza

num. 119 del 29/04/2018

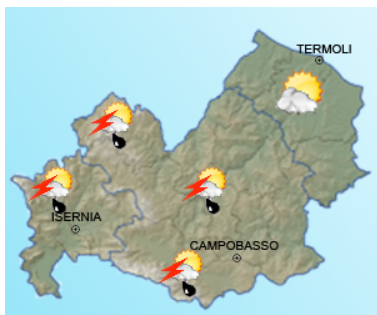
**IL PREVISORE:**  
**Pellegrino Mauro**

Inizio validità ore 14:00 L.T. del 29/04/2018
Fine validità ore 23:59 L.T. del 30/04/2018
Prossimo aggiornamento ore 14:00 L.T. del 30/04/2018

## Previsione sinottica

Una saccatura atlantica sull'Europa occidentale sta interessando i settori di Nord-Ovest della nostra Penisola; al contempo un minimo in quota, isolato sul Mediterraneo centrale, favorisce fenomeni d'instabilità al Centro-Sud. Per oggi si attendono piogge e temporali su gran parte del Nord, specie su Piemonte e Lombardia, e isolati rovesci o temporali sui rilievi del Centro-Sud. Domani ancora instabilità al Nord mentre un nuovo sistema nuvoloso si avvicinerà, in serata, alla Sardegna dove, nella giornata di martedì, porterà piogge e temporali diffusi, in successiva estensione al Centro peninsulare.

## Previsione meteorologica per oggi 29/04/2018 fino alle ore 23:59 L.T.



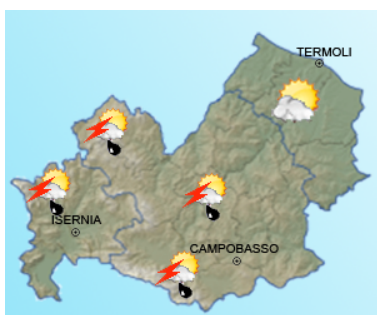
**Stato del cielo:** al mattino presenza di nuvolosità medio-alta, aumento della nuvolosità cumuliforme nel pomeriggio sui settori occidentali, rilievi ed aree interne ove saranno possibili precipitazioni da isolate a sparse a prevalente carattere di rovescio o breve temporale con quantitativi cumulati generalmente deboli.

**Temperature:** stazionarie al più in lieve calo.

**Venti:** deboli, di direzione variabile, tendenti in serata ad intensificare assumendo una componente occidentale.

**Mare:** poco mosso, con progressiva intensificazione del moto ondoso in serata.

## Previsione meteorologica per domani 30/04/2018 fino alle ore 23:59 L.T.



**Stato del cielo:** irregolarmente nuvoloso, con annuvolamenti più consistenti sui settori occidentali, rilievi ed aree interne delle regione con precipitazioni da isolate a sparse a prevalente carattere di rovescio o breve temporale con quantitativi cumulati generalmente deboli. In serata cielo con estese velature.

**Temperature:** in lieve calo.

**Venti:** deboli di direzione variabile, con locali rinforzi.

**Mare:** poco mosso, con momentanei e locali rinforzi del molto ondoso.

## Tendenza

Previsione per il 29/04/2018 (+2D)

Martedì, progressivo aumento dell'instabilità a causa dell'avvicinamento di un nuovo sistema perturbato da occidente che porterà piogge e temporali diffusi.



C.DA SELVA DEL CAMPO, SNC - 86020 CAMPOCHIARO (CB)  
SALA OPERATIVA 0874.7791 NUMERO VERDE PER L'EMERGENZA 800 120 021  
centro.funzionale@mail.regione.molise.it sala.operativa@protezionecivile.molise.it  
regionemolise@cert.regione.molise.it sala.operativa@pec.protezionecivile.molise.it



Direttiva del Presidente del Consiglio dei Ministri del 27.02.2004 "Indirizzi operativi per la gestione organizzativa e funzionale del Sistema di Allertamento Nazionale e Regionale per il rischio idrogeologico e idraulico ai fini di Protezione Civile" - DGR Molise N° 78 del 19.02.2018 "Sistema di Allertamento Multi-Rischio della Regione Molise"

## Bollettino di Sintesi delle Criticità

**IL PREVISORE:**  
**Pellegrino Mauro**

Inizio validità ore 14:00 L.T. del 29/04/2018

Fine validità ore 23:59 L.T. del 29/04/2018

Prossimo aggiornamento ore 14:00 L.T. del 30/04/2018

Premesso che:

Non sono in corso avvisi

Il Centro Funzionale della Regione Molise:


- Sulla base della previsione sinottica sull'Italia e della previsione quantitativa di precipitazione per le zone di vigilanza meteorologica emesse in data odierna dal Settore Meteo del Centro Funzionale Centrale del Dipartimento della Protezione Civile;


- Sulla base dei dati disponibili registrati dalla rete di monitoraggio meteoidropluviometrica nelle ultime 24 ore;

Oggi e domani, prevalentemente nelle ore centrali della giornata, sui settori occidentali, e centrali della regione, previste precipitazioni da isolate sparse a prevalente carattere di rovescio o breve temporale con quantitativi cumulati generalmente deboli.

**Valuta le seguenti criticità:**

**oggi**

	<b>Tipo Criticità</b>	<b>Zone di Allerta</b>		
		A	B	C
	Idrogeologica	Verde	Verde	Verde
	Idraulica	Verde	Verde	Verde
	Temporalì	Verde	Verde	Verde
	Vento	Verde	Verde	Verde

	<b>Tipo Criticità</b>	<b>Zone di Allerta</b>
		Litorale Molisano
	Moto ondoso	Verde



C.DA SELVA DEL CAMPO, SNC - 86020 CAMPOCHIARO (CB)

SALA OPERATIVA 0874.7791

NUMERO VERDE PER L'EMERGENZA 800 120 021

centro.funzionale@mail.regione.molise.it

sala.operativa@protezionecivile.molise.it

regionemolise@cert.regione.molise.it

sala.operativa@pec.protezionecivile.molise.it



# REGIONE MOLISE

## SERVIZIO DI PROTEZIONE CIVILE

### CENTRO FUNZIONALE DECENTRATO DEL MOLISE



Direttiva del Presidente del Consiglio dei Ministri del 27.02.2004 "Indirizzi operativi per la gestione organizzativa e funzionale del Sistema di Allertamento Nazionale e Regionale per il rischio idrogeologico e idraulico ai fini di Protezione Civile" - DGR Molise N° 78 del 19.02.2018 "Sistema di Allertamento Multi-Rischio della Regione Molise"

#### IL PREVISORE:

**Pellegrino Mauro**

Premesso che:

Non sono in corso avvisi

Il Centro Funzionale della Regione Molise:

- Sulla base della previsione sinottica sull'Italia e della previsione quantitativa di precipitazione per le zone di vigilanza meteorologica emesse in data odierna dal Settore Meteo del Centro Funzionale Centrale del Dipartimento della Protezione Civile;


- Sulla base dei dati disponibili registrati dalla rete di monitoraggio meteoroidropluviometrica nelle ultime 24 ore;


Oggi e domani, prevalentemente nelle ore centrali della giornata, sui settori occidentali, e centrali della regione, previste precipitazioni da isolate sparse a prevalente carattere di rovescio o breve temporale con quantitativi cumulati generalmente deboli.

Inizio validità ore 00:00 L.T. del 30/04/2018
Fine validità ore 23:59 L.T. del 30/04/2018
Prossimo aggiornamento ore 14:00 L.T. del 30/04/2018

#### Valuta le seguenti criticità:

**domani**

	Tipo Criticità	Zone di Allerta		
		A	B	C
	Idrogeologica	Verde	Verde	Verde
	Idraulica	Verde	Verde	Verde
	Temporali	Verde	Verde	Verde
	Vento	Verde	Verde	Verde

	Tipo Criticità	Zone di Allerta
		Litorale Molisano
	Moto ondoso	Verde



C.DA SELVA DEL CAMPO, SNC - 86020 CAMPOCHIARO (CB)  
 SALA OPERATIVA 0874.7791 NUMERO VERDE PER L'EMERGENZA 800 120 021  
 centro.funzionale@mail.regione.molise.it sala.operativa@protezionecivile.molise.it  
 regionemolise@cert.regione.molise.it sala.operativa@pec.protezionecivile.molise.it



# REGIONE MOLISE

## SERVIZIO DI PROTEZIONE CIVILE

### CENTRO FUNZIONALE DECENTRATO DEL MOLISE



Direttiva del Presidente del Consiglio dei Ministri del 27.02.2004 "Indirizzi operativi per la gestione organizzativa e funzionale del Sistema di Allertamento Nazionale e Regionale per il rischio idrogeologico e idraulico ai fini di Protezione Civile" - DGR Molise N° 78 del 19.02.2018 "Sistema di Allertamento Multi-Rischio della Regione Molise"

*Analizzati i prodotti di previsione meteorologica relativi al documento Previsione Sinottica sull'Italia e la Previsione Quantitativa di precipitazione per le zone di vigilanza meteorologica emesse dal Dipartimento della Protezione Civile, Centro Funzionale Centrale, Settore Meteo, si trasmettono le valutazioni formulate dal Centro Funzionale Decentrato del Molise per il territorio regionale, contenute nell'allegato Bollettino di Vigilanza Regionale.*

*Pertanto si invitano i soggetti in indirizzo per i rispettivi adempimenti posti a loro carico, a voler adottare le iniziative più opportune.*

*Eventuali ulteriori comunicazioni saranno inoltrate in relazione all'evoluzione delle condizioni meteorologiche.*

*Il presente Bollettino di vigilanza è consultabile sul sito web: [www.protezionecivile.molise.it](http://www.protezionecivile.molise.it).*

**IL DIRETTORE DEL SERVIZIO DI  
PROTEZIONE CIVILE**

**Pitassi Giuseppe**

(DOCUMENTO INFORMATICO SOTTOSCRITTO CON FIRMA  
DIGITALE AI SENSI DELL'ART. 24 DEL D.LGS. 07/03/2005,82)

## Lista distribuzione bollettino

**Dipartimento Nazionale della Protezione Civile**

**Presidente della Giunta Regionale**

**Prefetture (Campobasso e Isernia)**

**Province (Campobasso e Isernia)**

**A.S.R.E.M.**

**Consorzi di Bonifica Piana di Venafro, Destra Trigno-Basso Biferno, Larinese-Basso Biferno, Integrale Larinese**

**Consorzi per lo Sviluppo Industriale di Campobasso-Bojano, Valle del Biferno, Isernia-Venafro**

**Molise Acque - Consorzio Capitanata**

**A tutti i Comuni della Regione Molise**

**Comando Regionale Carabinieri Forestale Abruzzo e Molise**

**Ufficio Territoriale Biodiversità Carabinieri Forestali**

**Parco Nazionale Abruzzo Lazio e Molise - Settore Mainarde**

**Direzione Regionale VV.F.**

**Capitaneria di Porto (Termoli)**

**Anas - Società Autostrade - Trenitalia - Enel - SGM Rete Gas - Telecom - SEA - RFI**



C.DA SELVA DEL CAMPO, SNC - 86020 CAMPOCHIARO (CB)

SALA OPERATIVA 0874.7791

[centro.funzionale@mail.regione.molise.it](mailto:centro.funzionale@mail.regione.molise.it)

[regionemolise@cert.regione.molise.it](mailto:regionemolise@cert.regione.molise.it)

NUMERO VERDE PER L'EMERGENZA 800 120 021

[sala.operativa@protezionecivile.molise.it](mailto:sala.operativa@protezionecivile.molise.it)

[sala.operativa@pec.protezionecivile.molise.it](mailto:sala.operativa@pec.protezionecivile.molise.it)