



REGIONE MOLISE

SERVIZIO DI PROTEZIONE CIVILE

CENTRO FUNZIONALE DECENTRATO DEL MOLISE



Direttiva del Presidente del Consiglio dei Ministri del 27.02.2004 "Indirizzi operativi per la gestione organizzativa e funzionale del Sistema di Allertamento Nazionale e Regionale per il rischio idrogeologico e idraulico ai fini di Protezione Civile" - DGR Molise N° 78 del 19.02.2018 "Sistema di Allertamento Multi-Rischio della Regione Molise"

Bollettino di Vigilanza

num. 114 del 24/04/2018

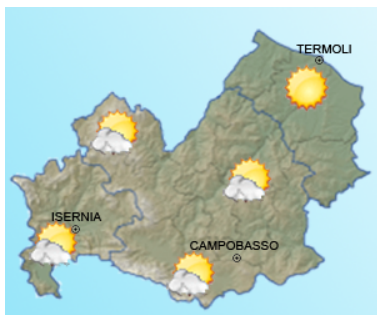
IL PREVISORE:
Antonecchia Diego

Inizio validità ore 14:00 L.T. del 24/04/2018
Fine validità ore 23:59 L.T. del 25/04/2018
Prossimo aggiornamento ore 14:00 L.T. del 25/04/2018

Previsione sinottica

Un campo di alta pressione staziona sul Mediterraneo centrale e continua ad assicurare sull'Italia condizioni di tempo in prevalenza stabile, eccetto isolati fenomeni convettivi ad evoluzione diurna sulle regioni del Nord. Domani, situazione analoga, con una modesta instabilità pomeridiana su rilievi appenninici ed alpini orientali, in un quadro generale di debole ventilazione e temperature ancora sopra le medie del periodo.

Previsione meteorologica per oggi 24/04/2018 fino alle ore 23:59 L.T.



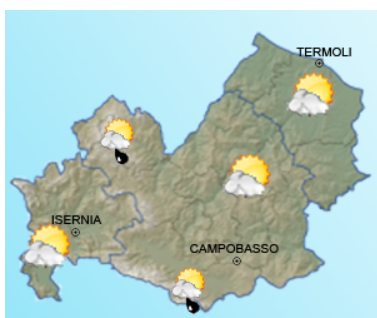
Stato del cielo: sereno o parzialmente nuvoloso; possibile sviluppo di nuvolosità convettiva nel corso delle ore centrali e pomeridiane lungo la dorsale appenninica con assenza di fenomeni significativi.

Temperature: senza variazioni di rilievo.

Venti: deboli variabili a regime di brezza lungo la costa.

Mare: quasi calmo o poco mosso.

Previsione meteorologica per domani 25/04/2018 fino alle ore 23:59 L.T.



Stato del cielo: inizialmente sereno o poco nuvoloso; sviluppo di nuvolosità convettiva nel corso delle ore centrali e pomeridiane della giornata sulle zone interne a ridosso della dorsale appenninica, con possibilità di precipitazioni isolate, a prevalente carattere di rovescio con quantitativi cumulati deboli.

Temperature: senza variazioni di rilievo.

Venti: deboli di direzione variabile tendenti a rinforzare nel pomeriggio.

Mare: poco mosso.

Tendenza

Previsione per il 24/04/2018 (+2D)

Giovedì, il flusso perturbato atlantico tenderà a lambire i settori alpini portando nubi e qualche precipitazione più intensa sul Triveneto, mentre un minimo in quota proveniente dal Nord-Africa si avvicinerà alla Sardegna con primi deboli fenomeni.



C.DA SELVA DEL CAMPO, SNC - 86020 CAMPOCHIARO (CB)
SALA OPERATIVA 0874.7791 NUMERO VERDE PER L'EMERGENZA 800 120 021
centro.funzionale@mail.regione.molise.it sala.operativa@protezionecivile.molise.it
regionemolise@cert.regione.molise.it sala.operativa@pec.protezionecivile.molise.it



Direttiva del Presidente del Consiglio dei Ministri del 27.02.2004 "Indirizzi operativi per la gestione organizzativa e funzionale del Sistema di Allertamento Nazionale e Regionale per il rischio idrogeologico e idraulico ai fini di Protezione Civile" - DGR Molise N° 78 del 19.02.2018 "Sistema di Allertamento Multi-Rischio della Regione Molise"

Bollettino di Sintesi delle Criticità

IL PREVISORE:

Antonecchia Diego

Inizio validità ore 14:00 L.T. del 24/04/2018

Fine validità ore 23:59 L.T. del 24/04/2018

Prossimo aggiornamento ore 14:00 L.T. del 25/04/2018

Premesso che:

Non sono in corso avvisi

Il Centro Funzionale della Regione Molise:


- Sulla base della previsione sinottica sull'Italia e della previsione quantitativa di precipitazione per le zone di vigilanza meteorologica emesse in data odierna dal Settore Meteo del Centro Funzionale Centrale del Dipartimento della Protezione Civile;


- Sulla base dei dati disponibili registrati dalla rete di monitoraggio meteoroidropluviometrica nelle ultime 24 ore;

Domani sviluppo di nuvolosità convettiva nel corso delle ore centrali e pomeridiane della giornata sulle zone interne a ridosso della dorsale appenninica, con possibilità di precipitazioni isolate, a prevalente carattere di rovescio con quantitativi cumulati deboli.

Valuta le seguenti criticità:

oggi

	Zone di Allerta			
	Tipo Criticità	A	B	C
	Idrogeologica	Verde	Verde	Verde
	Idraulica	Verde	Verde	Verde
	Temporalì	Verde	Verde	Verde
	Vento	Verde	Verde	Verde

	Zone di Allerta	
	Tipo Criticità	Litorale Molisano
	Moto ondoso	Verde



C.DA SELVA DEL CAMPO, SNC - 86020 CAMPOCHIARO (CB)

SALA OPERATIVA 0874.7791

NUMERO VERDE PER L'EMERGENZA 800 120 021

centro.funzionale@mail.regione.molise.it

sala.operativa@protezionecivile.molise.it

regionemolise@cert.regione.molise.it

sala.operativa@pec.protezionecivile.molise.it



REGIONE MOLISE

SERVIZIO DI PROTEZIONE CIVILE

CENTRO FUNZIONALE DECENTRATO DEL MOLISE



Direttiva del Presidente del Consiglio dei Ministri del 27.02.2004 "Indirizzi operativi per la gestione organizzativa e funzionale del Sistema di Allertamento Nazionale e Regionale per il rischio idrogeologico e idraulico ai fini di Protezione Civile" - DGR Molise N° 78 del 19.02.2018 "Sistema di Allertamento Multi-Rischio della Regione Molise"

IL PREVISORE:

Antonecchia Diego

Premesso che:

Non sono in corso avvisi

Il Centro Funzionale della Regione Molise:

- Sulla base della previsione sinottica sull'Italia e della previsione quantitativa di precipitazione per le zone di vigilanza meteorologica emesse in data odierna dal Settore Meteo del Centro Funzionale Centrale del Dipartimento della Protezione Civile;


- Sulla base dei dati disponibili registrati dalla rete di monitoraggio meteoroidropluviometrica nelle ultime 24 ore;


Domani sviluppo di nuvolosità convettiva nel corso delle ore centrali e pomeridiane della giornata sulle zone interne a ridosso della dorsale appenninica, con possibilità di precipitazioni isolate, a prevalente carattere di rovescio con quantitativi cumulati deboli.

Inizio validità ore 00:00 L.T. del 25/04/2018
Fine validità ore 23:59 L.T. del 25/04/2018
Prossimo aggiornamento ore 14:00 L.T. del 25/04/2018

Valuta le seguenti criticità:

domani

	Tipo Criticità	Zone di Allerta		
		A	B	C
	Idrogeologica	Verde	Verde	Verde
	Idraulica	Verde	Verde	Verde
	Temporalì	Verde	Verde	Verde
	Vento	Verde	Verde	Verde

	Tipo Criticità	Zone di Allerta
		Litorale Molisano
	Moto ondoso	Verde

REGIONE MOLISE GIUNTA REGIONALE
Protocollo Partenza N. 56073/2018 del 24-04-2018
Copia Del Documento Firmato Digitalmente



C.DA SELVA DEL CAMPO, SNC - 86020 CAMPOCHIARO (CB)
SALA OPERATIVA 0874.7791 NUMERO VERDE PER L'EMERGENZA 800 120 021
centro.funzionale@mail.regione.molise.it sala.operativa@protezionecivile.molise.it
regionemolise@cert.regione.molise.it sala.operativa@pec.protezionecivile.molise.it



REGIONE MOLISE

SERVIZIO DI PROTEZIONE CIVILE

CENTRO FUNZIONALE DECENTRATO DEL MOLISE



Direttiva del Presidente del Consiglio dei Ministri del 27.02.2004 "Indirizzi operativi per la gestione organizzativa e funzionale del Sistema di Allertamento Nazionale e Regionale per il rischio idrogeologico e idraulico ai fini di Protezione Civile" - DGR Molise N° 78 del 19.02.2018 "Sistema di Allertamento Multi-Rischio della Regione Molise"

Analizzati i prodotti di previsione meteorologica relativi al documento Previsione Sinottica sull'Italia e la Previsione Quantitativa di precipitazione per le zone di vigilanza meteorologica emesse dal Dipartimento della Protezione Civile, Centro Funzionale Centrale, Settore Meteo, si trasmettono le valutazioni formulate dal Centro Funzionale Decentrato del Molise per il territorio regionale, contenute nell'allegato Bollettino di Vigilanza Regionale.

Pertanto si invitano i soggetti in indirizzo per i rispettivi adempimenti posti a loro carico, a voler adottare le iniziative più opportune.

Eventuali ulteriori comunicazioni saranno inoltrate in relazione all'evoluzione delle condizioni meteorologiche.

Il presente Bollettino di vigilanza è consultabile sul sito web: www.protezionecivile.molise.it.

**IL DIRETTORE DEL SERVIZIO DI
PROTEZIONE CIVILE**

Pitassi Giuseppe

(DOCUMENTO INFORMATICO SOTTOSCRITTO CON FIRMA
DIGITALE AI SENSI DELL'ART. 24 DEL D.LGS. 07/03/2005,82)

Lista distribuzione bollettino

Dipartimento Nazionale della Protezione Civile

Presidente della Giunta Regionale

Prefetture (Campobasso e Isernia)

Province (Campobasso e Isernia)

A.S.R.E.M.

Consorzi di Bonifica Piana di Venafro, Destra Trigno-Basso Biferno, Larinese-Basso Biferno, Integrale Larinese

Consorzi per lo Sviluppo Industriale di Campobasso-Bojano, Valle del Biferno, Isernia-Venafro

Molise Acque - Consorzio Capitanata

A tutti i Comuni della Regione Molise

Comando Regionale Carabinieri Forestale Abruzzo e Molise

Ufficio Territoriale Biodiversità Carabinieri Forestali

Parco Nazionale Abruzzo Lazio e Molise - Settore Mainarde

Direzione Regionale VV.F.

Capitaneria di Porto (Termoli)

Anas - Società Autostrade - Trenitalia - Enel - SGM Rete Gas - Telecom - SEA - RFI



C.DA SELVA DEL CAMPO, SNC - 86020 CAMPOCHIARO (CB)

SALA OPERATIVA 0874.7791

NUMERO VERDE PER L'EMERGENZA 800 120 021

centro.funzionale@mail.regione.molise.it

sala.operativa@protezionecivile.molise.it

regionemolise@cert.regione.molise.it

sala.operativa@pec.protezionecivile.molise.it