



REGIONE MOLISE

SERVIZIO DI PROTEZIONE CIVILE

CENTRO FUNZIONALE DECENTRATO DEL MOLISE



Direttiva del Presidente del Consiglio dei Ministri del 27.02.2004 "Indirizzi operativi per la gestione organizzativa e funzionale del Sistema di Allertamento Nazionale e Regionale per il rischio idrogeologico e idraulico ai fini di Protezione Civile" - DGR Molise N° 78 del 19.02.2018 "Sistema di Allertamento Multi-Rischio della Regione Molise"

Bollettino di Vigilanza

num. 113 del 23/04/2018

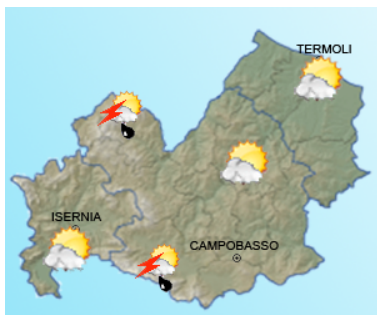
IL PREVISORE:
Cardillo Antonio

| |
|--|
| Inizio validità ore 14:00 L.T. del 23/04/2018 |
| Fine validità ore 23:59 L.T. del 24/04/2018 |
| Prossimo aggiornamento ore 14:00 L.T. del 24/04/2018 |

Previsione sinottica

Un campo di alta pressione si rafforza sul Paese, mentre un nuovo transiente di origine atlantica addossa nubi sul versante settentrionale dell'arco alpino, apportando precipitazioni a prevalente carattere temporalesco che, tra la sera di oggi e la prima parte della giornata di domani, interesseranno perlopiù i rilievi del Triveneto. Tra domani e mercoledì, poi, isolata instabilità atmosferica pomeridiana interesserà la Penisola, ma in assenza di fenomeni di rilievo. Modesta ventilazione e temperature pressoché stazionarie, con valori ancora sopra le medie del periodo, completano il quadro meteorologico dei prossimi giorni.

Previsione meteorologica per oggi 23/04/2018 fino alle ore 23:59 L.T.



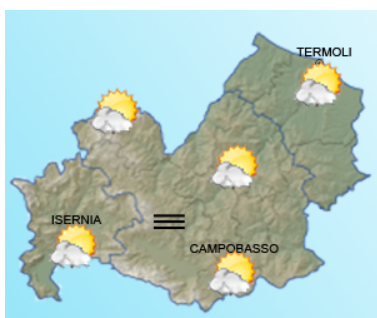
Stato del cielo: Cielo sereno o parzialmente nuvoloso, con possibile sviluppo di nuvolosità convettiva nel corso delle ore centrali e pomeridiane della giornata lungo la dorsale appenninica, cui saranno associati isolati rovesci o temporali con assenza di fenomeni significativi.

Temperature: Stazionarie.

Venti: Da deboli a localmente moderati dai quadranti occidentali.

Mare: Poco mosso.

Previsione meteorologica per domani 24/04/2018 fino alle ore 23:59 L.T.



Stato del cielo: Cielo sereno o poco nuvoloso, con assenza di fenomeni significativi. Possibili foschie nottetempo lungo la dorsale appenninica ed aree interne, con progressiva dissoluzione nel corso della mattinata.

Temperature: Stazionarie.

Venti: Deboli occidentali.

Mare: Poco mosso.

Tendenza

Previsione per il 23/04/2018 (+2D)

Inizio settimana senza novità evolutive nella condizione meteorologica. Generale stabilità, con possibili, deboli, fenomeni ad evoluzione diurna.



C.DA SELVA DEL CAMPO, SNC - 86020 CAMPOCHIARO (CB)
SALA OPERATIVA 0874.7791 NUMERO VERDE PER L'EMERGENZA 800 120 021
centro.funzionale@mail.regione.molise.it sala.operativa@protezionecivile.molise.it
regionemolise@cert.regione.molise.it sala.operativa@pec.protezionecivile.molise.it



Direttiva del Presidente del Consiglio dei Ministri del 27.02.2004 "Indirizzi operativi per la gestione organizzativa e funzionale del Sistema di Allertamento Nazionale e Regionale per il rischio idrogeologico e idraulico ai fini di Protezione Civile" - DGR Molise N° 78 del 19.02.2018 "Sistema di Allertamento Multi-Rischio della Regione Molise"

Bollettino di Sintesi delle Criticità

IL PREVISORE:

Cardillo Antonio

Inizio validità ore 14:00 L.T. del 23/04/2018

Fine validità ore 23:59 L.T. del 23/04/2018

Prossimo aggiornamento ore 14:00 L.T. del 24/04/2018

Premesso che:


Non sono in corso avvisi


Il Centro Funzionale della Regione Molise:

- Sulla base della previsione sinottica sull'Italia e della previsione quantitativa di precipitazione per le zone di vigilanza meteorologica emesse in data odierna dal Settore Meteo del Centro Funzionale Centrale del Dipartimento della Protezione Civile;
- Sulla base dei dati disponibili registrati dalla rete di monitoraggio meteoroidropluviometrica nelle ultime 24 ore;

Valuta le seguenti criticità:

oggi

|  | Tipo Criticità | Zone di Allerta | | |
|--|-----------------------|------------------------|-------|-------|
| | | A | B | C |
| | Idrogeologica | Verde | Verde | Verde |
| | Idraulica | Verde | Verde | Verde |
| | Temporal | Verde | Verde | Verde |
| | Vento | Verde | Verde | Verde |

|  | Tipo Criticità | Zone di Allerta |
|---|-----------------------|------------------------|
| | | Litorale Molisano |
| | Moto ondoso | Verde |



C.DA SELVA DEL CAMPO, SNC - 86020 CAMPOCHIARO (CB)

SALA OPERATIVA 0874.7791

centro.funzionale@mail.regione.molise.it

regionemolise@cert.regione.molise.it

NUMERO VERDE PER L'EMERGENZA 800 120 021

sala.operativa@protezionecivile.molise.it

sala.operativa@pec.protezionecivile.molise.it



REGIONE MOLISE

SERVIZIO DI PROTEZIONE CIVILE

CENTRO FUNZIONALE DECENTRATO DEL MOLISE



Direttiva del Presidente del Consiglio dei Ministri del 27.02.2004 "Indirizzi operativi per la gestione organizzativa e funzionale del Sistema di Allertamento Nazionale e Regionale per il rischio idrogeologico e idraulico ai fini di Protezione Civile" - DGR Molise N° 78 del 19.02.2018 "Sistema di Allertamento Multi-Rischio della Regione Molise"

IL PREVISORE:

Cardillo Antonio

Premesso che:

Non sono in corso avvisi


Il Centro Funzionale della Regione Molise:


- Sulla base della previsione sinottica sull'Italia e della previsione quantitativa di precipitazione per le zone di vigilanza meteorologica emesse in data odierna dal Settore Meteo del Centro Funzionale Centrale del Dipartimento della Protezione Civile;
- Sulla base dei dati disponibili registrati dalla rete di monitoraggio meteorodropluviometrica nelle ultime 24 ore;

| |
|--|
| Inizio validità ore 00:00 L.T. del 24/04/2018 |
| Fine validità ore 23:59 L.T. del 24/04/2018 |
| Prossimo aggiornamento ore 14:00 L.T. del 24/04/2018 |

Valuta le seguenti criticità:

domani

|  | Tipo Criticità | Zone di Allerta | | |
|--|----------------|-----------------|-------|-------|
| | | A | B | C |
| | Idrogeologica | Verde | Verde | Verde |
| | Idraulica | Verde | Verde | Verde |
| | Temporalì | Verde | Verde | Verde |
| | Vento | Verde | Verde | Verde |

|  | Tipo Criticità | Zone di Allerta |
|---|----------------|-------------------|
| | | Litorale Molisano |
| | Moto ondoso | Verde |

REGIONE MOLISE GIUNTA REGIONALE
Protocollo Partenza N. 55444/2018 del 23-04-2018
Copia Del Documento Firmato Digitalmente



C.DA SELVA DEL CAMPO, SNC - 86020 CAMPOCHIARO (CB)
SALA OPERATIVA 0874.7791 NUMERO VERDE PER L'EMERGENZA 800 120 021
centro.funzionale@mail.regione.molise.it sala.operativa@protezionecivile.molise.it
regionemolise@cert.regione.molise.it sala.operativa@pec.protezionecivile.molise.it



REGIONE MOLISE

SERVIZIO DI PROTEZIONE CIVILE

CENTRO FUNZIONALE DECENTRATO DEL MOLISE



Direttiva del Presidente del Consiglio dei Ministri del 27.02.2004 "Indirizzi operativi per la gestione organizzativa e funzionale del Sistema di Allertamento Nazionale e Regionale per il rischio idrogeologico e idraulico ai fini di Protezione Civile" - DGR Molise N° 78 del 19.02.2018 "Sistema di Allertamento Multi-Rischio della Regione Molise"

Analizzati i prodotti di previsione meteorologica relativi al documento Previsione Sinottica sull'Italia e la Previsione Quantitativa di precipitazione per le zone di vigilanza meteorologica emesse dal Dipartimento della Protezione Civile, Centro Funzionale Centrale, Settore Meteo, si trasmettono le valutazioni formulate dal Centro Funzionale Decentrato del Molise per il territorio regionale, contenute nell'allegato Bollettino di Vigilanza Regionale.

Pertanto si invitano i soggetti in indirizzo per i rispettivi adempimenti posti a loro carico, a voler adottare le iniziative più opportune.

Eventuali ulteriori comunicazioni saranno inoltrate in relazione all'evoluzione delle condizioni meteorologiche.

Il presente Bollettino di vigilanza è consultabile sul sito web: www.protezionecivile.molise.it.

**IL DIRETTORE DEL SERVIZIO DI
PROTEZIONE CIVILE**

Pitassi Giuseppe

(DOCUMENTO INFORMATICO SOTTOSCRITTO CON FIRMA
DIGITALE AI SENSI DELL'ART. 24 DEL D.LGS. 07/03/2005,82)

Lista distribuzione bollettino

Dipartimento Nazionale della Protezione Civile

Presidente della Giunta Regionale

Prefetture (Campobasso e Isernia)

Province (Campobasso e Isernia)

A.S.R.E.M.

Consorzi di Bonifica Piana di Venafro, Destra Trigno-Basso Biferno, Larinese-Basso Biferno, Integrale Larinese

Consorzi per lo Sviluppo Industriale di Campobasso-Bojano, Valle del Biferno, Isernia-Venafro

Molise Acque - Consorzio Capitanata

A tutti i Comuni della Regione Molise

Comando Regionale Carabinieri Forestale Abruzzo e Molise

Ufficio Territoriale Biodiversità Carabinieri Forestali

Parco Nazionale Abruzzo Lazio e Molise - Settore Mainarde

Direzione Regionale VV.F.

Capitaneria di Porto (Termoli)

Anas - Società Autostrade - Trenitalia - Enel - SGM Rete Gas - Telecom - SEA - RFI



C.DA SELVA DEL CAMPO, SNC - 86020 CAMPOCHIARO (CB)

SALA OPERATIVA 0874.7791

NUMERO VERDE PER L'EMERGENZA 800 120 021

centro.funzionale@mail.regione.molise.it

sala.operativa@protezionecivile.molise.it

regionemolise@cert.regione.molise.it

sala.operativa@pec.protezionecivile.molise.it