



# REGIONE MOLISE

## SERVIZIO DI PROTEZIONE CIVILE

### CENTRO FUNZIONALE DECENTRATO DEL MOLISE



Direttiva del Presidente del Consiglio dei Ministri del 27.02.2004 "Indirizzi operativi per la gestione organizzativa e funzionale del Sistema di Allertamento Nazionale e Regionale per il rischio idrogeologico e idraulico ai fini di Protezione Civile" - DGR Molise N° 78 del 19.02.2018 "Sistema di Allertamento Multi-Rischio della Regione Molise"

# Bollettino di Vigilanza

num. 105 del 15/04/2018

**IL PREVISORE:**  
**Cardillo Antonio**

Inizio validità ore 14:00 L.T. del 15/04/2018

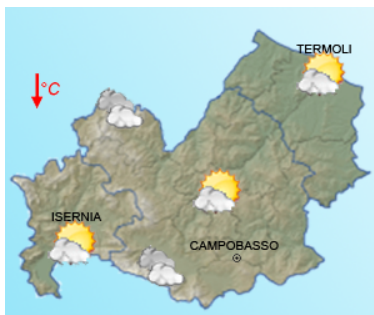
Fine validità ore 23:59 L.T. del 16/04/2018

Prossimo aggiornamento ore 14:00 L.T. del 16/04/2018

## Previsione sinottica

Un minimo posizionato tra Tunisia e Sicilia continua a convogliare masse d'aria calde, accompagnate da polvere desertica, in special modo sulle regioni meridionali, con ventilazione sostenuta sull'area ionica, ma in attenuazione, nel corso della giornata deboli precipitazioni interesseranno le regioni settentrionali e quelle tirreniche, fino a divenire localmente moderate su parte del Nord. Nella giornata di domani, i fenomeni risulteranno più convettivi, inizialmente sulle regioni del Nord e basso Tirreno, successivamente anche sulle aree peninsulari.

## Previsione meteorologica per oggi 15/04/2018 fino alle ore 23:59 L.T.



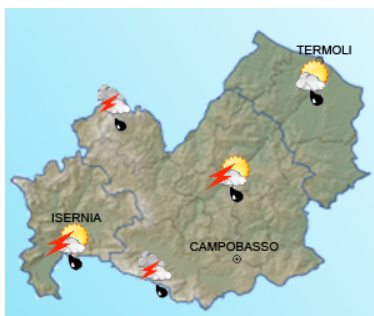
**Stato del cielo:** Cielo parzialmente nuvoloso o coperto, con assenza di fenomeni significativi. Lungo la dorsale appenninica risulteranno più consistenti, ma anch'essi senza fenomeni significativi associati.

**Temperature:** In diminuzione nei valori massimi.

**Venti:** Da deboli a localmente moderati dai quadranti meridionali.

**Mare:** Localmente mosso.

## Previsione meteorologica per domani 16/04/2018 fino alle ore 23:59 L.T.



**Stato del cielo:** Cielo parzialmente nuvoloso o coperto, con isolate precipitazioni, localmente a carattere di rovescio o breve temporale, sulle aree occidentali e centrali della regione; quantitativi cumulati deboli, localmente moderati. I fenomeni saranno concentrati nelle ore centrali della giornata. Fenomeni assenti o non significativi altrove.

**Temperature:** Stazionarie, al più in ulteriore locale diminuzione le massime.

**Venti:** Moderati meridionali.

**Mare:** Mosso.

## Tendenza

Previsione per il 15/04/2018 (+2D)

Avvio di settimana caratterizzato da instabilità atmosferica. I fenomeni avranno principalmente evoluzione diurna e saranno localizzati principalmente sulle aree più occidentali della regione e lungo la dorsale appenninica.



C.DA SELVA DEL CAMPO, SNC - 86020 CAMPOCHIARO (CB)

SALA OPERATIVA 0874.7791

centro.funzionale@mail.regione.molise.it

regionemolise@cert.regione.molise.it

NUMERO VERDE PER L'EMERGENZA 800 120 021

sala.operativa@protezionecivile.molise.it

sala.operativa@pec.protezionecivile.molise.it



Direttiva del Presidente del Consiglio dei Ministri del 27.02.2004 "Indirizzi operativi per la gestione organizzativa e funzionale del Sistema di Allertamento Nazionale e Regionale per il rischio idrogeologico e idraulico ai fini di Protezione Civile" - DGR Molise N° 78 del 19.02.2018 "Sistema di Allertamento Multi-Rischio della Regione Molise"

# Bollettino di Sintesi delle Criticità

**IL PREVISORE:**  
**Cardillo Antonio**

Inizio validità ore 14:00 L.T. del 15/04/2018
Fine validità ore 23:59 L.T. del 15/04/2018
Prossimo aggiornamento ore 14:00 L.T. del 16/04/2018

Premesso che:

Non sono in corso avvisi

Il Centro Funzionale della Regione Molise:

- Sulla base della previsione sinottica sull'Italia e della previsione quantitativa di precipitazione per le zone di vigilanza meteorologica emesse in data odierna dal Settore Meteo del Centro Funzionale Centrale del Dipartimento della Protezione Civile;
- Sulla base dei dati disponibili registrati dalla rete di monitoraggio meteoroidropluviometrica nelle ultime 24 ore;
- Sulla base del Bollettino Valanghe, emesso in data odierna dal Servizio Meteomont dell'Arma dei Carabinieri per l'area denominata "Appennino Molisano"

Valuta le seguenti criticità:

oggi	Tipo Criticità	Zone di Allerta		
		A	B	C
	Idrogeologica	Verde	Verde	Verde
	Idraulica	Verde	Verde	Verde
	Temporali	Verde	Verde	Verde
	Vento	Verde	Verde	Verde
	Neve e neve a bassa quota	Verde	Verde	Verde

		Zone di Allerta	
	Tipo Criticità	Litorale Molisano	
	Moto ondoso	Verde	

		Zone di Allerta	
	Tipo Criticità	Appennino molisano	
	Valanghe	Verde	



per maggiori dettagli sulla previsione neve e valanghe Meteomont: [www.meteomont.gov.it](http://www.meteomont.gov.it)



C.DA SELVA DEL CAMPO, SNC - 86020 CAMPOCHIARO (CB)  
 SALA OPERATIVA 0874.7791 NUMERO VERDE PER L'EMERGENZA 800 120 021  
[centro.funzionale@mail.regione.molise.it](mailto:centro.funzionale@mail.regione.molise.it) [sala.operativa@protezionecivile.molise.it](mailto:sala.operativa@protezionecivile.molise.it)  
[regionemolise@cert.regione.molise.it](mailto:regionemolise@cert.regione.molise.it) [sala.operativa@pec.protezionecivile.molise.it](mailto:sala.operativa@pec.protezionecivile.molise.it)

REGIONE MOLISE GIUNTA REGIONALE  
 Protocollo Partenza N. 51969/2018 del 15-04-2018  
 Copia Del Documento Firmato Digitalmente



# REGIONE MOLISE

## SERVIZIO DI PROTEZIONE CIVILE

### CENTRO FUNZIONALE DECENTRATO DEL MOLISE



Direttiva del Presidente del Consiglio dei Ministri del 27.02.2004 "Indirizzi operativi per la gestione organizzativa e funzionale del Sistema di Allertamento Nazionale e Regionale per il rischio idrogeologico e idraulico ai fini di Protezione Civile" - DGR Molise N° 78 del 19.02.2018 "Sistema di Allertamento Multi-Rischio della Regione Molise"

#### IL PREVISORE:

**Cardillo Antonio**

Inizio validità ore 00:00 L.T. del 16/04/2018
Fine validità ore 23:59 L.T. del 16/04/2018
Prossimo aggiornamento ore 14:00 L.T. del 16/04/2018

Premesso che:

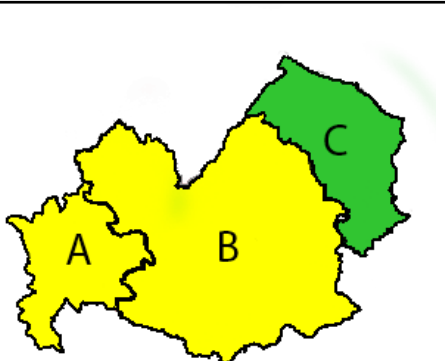
Non sono in corso avvisi


Il Centro Funzionale della Regione Molise:

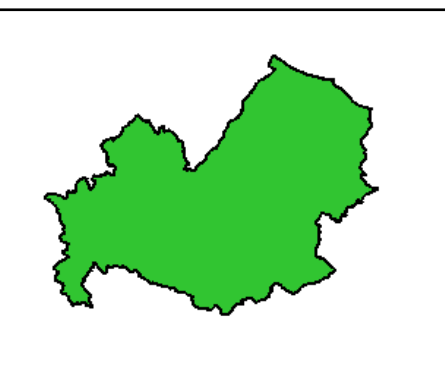
- Sulla base della previsione sinottica sull'Italia e della previsione quantitativa di precipitazione per le zone di vigilanza meteorologica emesse in data odierna dal Settore Meteo del Centro Funzionale Centrale del Dipartimento della Protezione Civile;
- Sulla base dei dati disponibili registrati dalla rete di monitoraggio meteoroidropluviometrica nelle ultime 24 ore;
- Sulla base del Bollettino Valanghe, emesso in data odierna dal Servizio Meteomont dell'Arma dei Carabinieri per l'area denominata "Appennino Molisano"

Valuta le seguenti criticità:

#### domani

	Zone di Allerta			
	Tipo Criticità	A	B	C
	Idrogeologica	Giallo	Giallo	Verde
	Idraulica	Verde	Verde	Verde
	Temporalì	Verde	Verde	Verde
	Vento	Verde	Verde	Verde
	Neve e neve a bassa quota	Verde	Verde	Verde

Zone di Allerta	
	Tipo Criticità
	Litorale Molisano
	Moto ondoso
	Verde

Zone di Allerta	
	Tipo Criticità
	Appennino molisano
	Valanghe
	Verde



per maggiori dettagli sulla previsione neve e valanghe Meteomont: [www.meteomont.gov.it](http://www.meteomont.gov.it)



C.DA SELVA DEL CAMPO, SNC - 86020 CAMPOCHIARO (CB)

SALA OPERATIVA 0874.7791

centro.funzionale@mail.regione.molise.it

regionemolise@cert.regione.molise.it

NUMERO VERDE PER L'EMERGENZA 800 120 021

sala.operativa@protezionecivile.molise.it

sala.operativa@pec.protezionecivile.molise.it



# REGIONE MOLISE

## SERVIZIO DI PROTEZIONE CIVILE

### CENTRO FUNZIONALE DECENTRATO DEL MOLISE



Direttiva del Presidente del Consiglio dei Ministri del 27.02.2004 "Indirizzi operativi per la gestione organizzativa e funzionale del Sistema di Allertamento Nazionale e Regionale per il rischio idrogeologico e idraulico ai fini di Protezione Civile" - DGR Molise N° 78 del 19.02.2018 "Sistema di Allertamento Multi-Rischio della Regione Molise"

*Analizzati i prodotti di previsione meteorologica relativi al documento Previsione Sinottica sull'Italia e la Previsione Quantitativa di precipitazione per le zone di vigilanza meteorologica emesse dal Dipartimento della Protezione Civile, Centro Funzionale Centrale, Settore Meteo, si trasmettono le valutazioni formulate dal Centro Funzionale Decentrato del Molise per il territorio regionale, contenute nell'allegato Bollettino di Vigilanza Regionale.*

*Pertanto si invitano i soggetti in indirizzo per i rispettivi adempimenti posti a loro carico, a voler adottare le iniziative più opportune.*

*Eventuali ulteriori comunicazioni saranno inoltrate in relazione all'evoluzione delle condizioni meteorologiche.*

*Il presente Bollettino di vigilanza è consultabile sul sito web: [www.protezionecivile.molise.it](http://www.protezionecivile.molise.it).*

**IL DIRETTORE DEL SERVIZIO DI  
PROTEZIONE CIVILE**

**Pitassi Giuseppe**

(DOCUMENTO INFORMATICO SOTTOSCRITTO CON FIRMA  
DIGITALE AI SENSI DELL'ART. 24 DEL D.LGS. 07/03/2005,82)

## Lista distribuzione bollettino

**Dipartimento Nazionale della Protezione Civile**

**Presidente della Giunta Regionale**

**Prefetture (Campobasso e Isernia)**

**Province (Campobasso e Isernia)**

**A.S.R.E.M.**

**Consorzi di Bonifica Piana di Venafro, Destra Trigno-Basso Biferno, Larinese-Basso Biferno, Integrale Larinese**

**Consorzi per lo Sviluppo Industriale di Campobasso-Bojano, Valle del Biferno, Isernia-Venafro**

**Molise Acque - Consorzio Capitanata**

**A tutti i Comuni della Regione Molise**

**Comando Regionale Carabinieri Forestale Abruzzo e Molise**

**Ufficio Territoriale Biodiversità Carabinieri Forestali**

**Parco Nazionale Abruzzo Lazio e Molise - Settore Mainarde**

**Direzione Regionale VV.F.**

**Capitaneria di Porto (Termoli)**

**Anas - Società Autostrade - Trenitalia - Enel - SGM Rete Gas - Telecom - SEA - RFI**



C.DA SELVA DEL CAMPO, SNC - 86020 CAMPOCHIARO (CB)

SALA OPERATIVA 0874.7791

NUMERO VERDE PER L'EMERGENZA 800 120 021

[centro.funzionale@mail.regione.molise.it](mailto:centro.funzionale@mail.regione.molise.it)

[sala.operativa@protezionecivile.molise.it](mailto:sala.operativa@protezionecivile.molise.it)

[regionemolise@cert.regione.molise.it](mailto:regionemolise@cert.regione.molise.it)

[sala.operativa@pec.protezionecivile.molise.it](mailto:sala.operativa@pec.protezionecivile.molise.it)