



REGIONE MOLISE

SERVIZIO DI PROTEZIONE CIVILE

CENTRO FUNZIONALE DECENTRATO DEL MOLISE



Direttiva del Presidente del Consiglio dei Ministri del 27.02.2004 "Indirizzi operativi per la gestione organizzativa e funzionale del Sistema di Allertamento Nazionale e Regionale per il rischio idrogeologico e idraulico ai fini di Protezione Civile" - DGR Molise N° 78 del 19.02.2018 "Sistema di Allertamento Multi-Rischio della Regione Molise"

Bollettino di Vigilanza

num. 101 del 11/04/2018

IL PREVISORE:
Cardillo Antonio

Inizio validità ore 14:00 L.T. del 11/04/2018

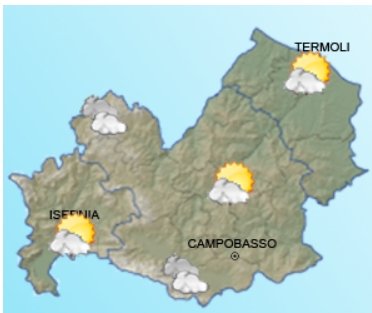
Fine validità ore 23:59 L.T. del 12/04/2018

Prossimo aggiornamento ore 14:00 L.T. del 12/04/2018

Previsione sinottica

Una nuova perturbazione di origine atlantica ha raggiunto l'Europa centrale, coinvolgendo principalmente le regioni del Nord-ovest e le regioni centrali. Le aree del centro nord Italia sarà interessata nelle prossime ore da precipitazioni diffuse, localmente moderate.

Previsione meteorologica per oggi 11/04/2018 fino alle ore 23:59 L.T.



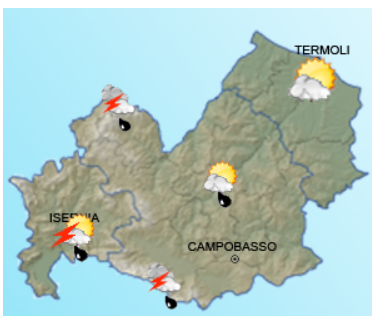
Stato del cielo: Cielo parzialmente nuvoloso, con assenza di fenomeni significativi. Locali addensamenti si potranno verificare lungo la dorsale appenninica, ma anch'essi senza fenomeni significativi associati.

Temperature: Stazionarie.

Venti: Moderati.

Mare: Mosso.

Previsione meteorologica per domani 12/04/2018 fino alle ore 23:59 L.T.



Stato del cielo: Cielo nuvoloso o coperto, specie sulla parte centro occidentale della regione, con fenomeni maggiormente significativi lungo la dorsale appenninica. I fenomeni potranno avere, localmente, fenomenologia temporalesca o rovesci. Le aree orientali saranno escluse dai fenomeni a maggiore intensità.

Temperature: In generale aumento nei valori massimi.

Venti: Da deboli a moderati dai quadranti occidentali.

Mare: Mosso.

Tendenza

Previsione per il 11/04/2018 (+2D)

Previsto miglioramento atmosferico nel prossimo week end.



C.DA SELVA DEL CAMPO, SNC - 86020 CAMPOCHIARO (CB)
SALA OPERATIVA 0874.7791 NUMERO VERDE PER L'EMERGENZA 800 120 021
centro.funzionale@mail.regione.molise.it sala.operativa@protezionecivile.molise.it
regionemolise@cert.regione.molise.it sala.operativa@pec.protezionecivile.molise.it



Direttiva del Presidente del Consiglio dei Ministri del 27.02.2004 "Indirizzi operativi per la gestione organizzativa e funzionale del Sistema di Allertamento Nazionale e Regionale per il rischio idrogeologico e idraulico ai fini di Protezione Civile" - DGR Molise N° 78 del 19.02.2018 "Sistema di Allertamento Multi-Rischio della Regione Molise"

Bollettino di Sintesi delle Criticità

IL PREVISORE:
Cardillo Antonio

Inizio validità ore 14:00 L.T. del 11/04/2018
Fine validità ore 23:59 L.T. del 11/04/2018
Prossimo aggiornamento ore 14:00 L.T. del 12/04/2018

Premesso che:

Non sono in corso avvisi

Il Centro Funzionale della Regione Molise:

- Sulla base della previsione sinottica sull'Italia e della previsione quantitativa di precipitazione per le zone di vigilanza meteorologica emesse in data odierna dal Settore Meteo del Centro Funzionale Centrale del Dipartimento della Protezione Civile;
- Sulla base dei dati disponibili registrati dalla rete di monitoraggio meteoroidropluviometrica nelle ultime 24 ore;
- Sulla base del Bollettino Valanghe, emesso in data odierna dal Servizio Meteomont dell'Arma dei Carabinieri per l'area denominata "Appennino Molisano"

Valuta le seguenti criticità:

oggi	Tipo Criticità	Zone di Allerta		
		A	B	C
	Idrogeologica	Verde	Verde	Verde
	Idraulica	Verde	Verde	Verde
	Temporali	Verde	Verde	Verde
	Vento	Verde	Verde	Verde
	Neve e neve a bassa quota	Verde	Verde	Verde

	Tipo Criticità	Zone di Allerta
		Litorale Molisano
	Moto ondoso	Verde

	Tipo Criticità	Zone di Allerta
		Appennino molisano
	Valanghe	Verde



per maggiori dettagli sulla previsione neve e valanghe Meteomont: www.meteomont.gov.it



REGIONE MOLISE GIUNTA REGIONALE
 Protocollo Partenza N. 50509/2018 del 11-04-2018
 Copia Del Documento Firmato Digitalmente



REGIONE MOLISE

SERVIZIO DI PROTEZIONE CIVILE

CENTRO FUNZIONALE DECENTRATO DEL MOLISE



Direttiva del Presidente del Consiglio dei Ministri del 27.02.2004 "Indirizzi operativi per la gestione organizzativa e funzionale del Sistema di Allertamento Nazionale e Regionale per il rischio idrogeologico e idraulico ai fini di Protezione Civile" - DGR Molise N° 78 del 19.02.2018 "Sistema di Allertamento Multi-Rischio della Regione Molise"

IL PREVISORE:

Cardillo Antonio

Inizio validità ore 00:00 L.T. del 12/04/2018
Fine validità ore 23:59 L.T. del 12/04/2018
Prossimo aggiornamento ore 14:00 L.T. del 12/04/2018

Premesso che:

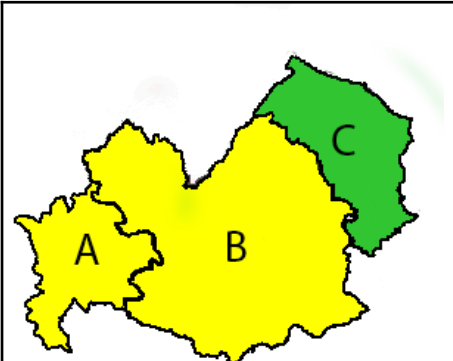
Non sono in corso avvisi


Il Centro Funzionale della Regione Molise:

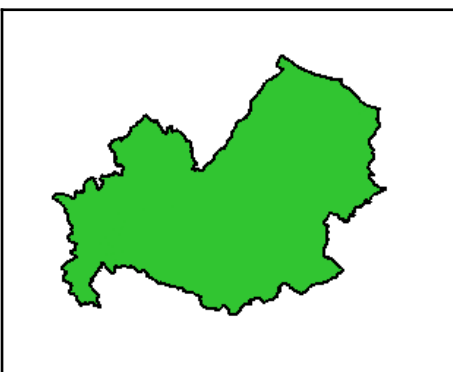
- Sulla base della previsione sinottica sull'Italia e della previsione quantitativa di precipitazione per le zone di vigilanza meteorologica emesse in data odierna dal Settore Meteo del Centro Funzionale Centrale del Dipartimento della Protezione Civile;
- Sulla base dei dati disponibili registrati dalla rete di monitoraggio meteoroidropluviometrica nelle ultime 24 ore;
- Sulla base del Bollettino Valanghe, emesso in data odierna dal Servizio Meteomont dell'Arma dei Carabinieri per l'area denominata "Appennino Molisano"

Valuta le seguenti criticità:

domani

	Zone di Allerta			
	Tipo Criticità	A	B	C
	Idrogeologica	Giallo	Giallo	Verde
	Idraulica	Verde	Verde	Verde
	Temporalì	Verde	Verde	Verde
	Vento	Verde	Verde	Verde
	Neve e neve a bassa quota	Verde	Verde	Verde

Zone di Allerta	
	Tipo Criticità
	Litorale Molisano
	Moto ondoso
	Verde

Zone di Allerta	
	Tipo Criticità
	Appennino molisano
	Valanghe
	Verde



per maggiori dettagli sulla previsione neve e valanghe Meteomont: www.meteomont.gov.it



C.DA SELVA DEL CAMPO, SNC - 86020 CAMPOCHIARO (CB)
 SALA OPERATIVA 0874.7791 NUMERO VERDE PER L'EMERGENZA 800 120 021
centro.funzionale@mail.regione.molise.it sala.operativa@protezionecivile.molise.it
regionemolise@cert.regione.molise.it sala.operativa@pec.protezionecivile.molise.it



REGIONE MOLISE

SERVIZIO DI PROTEZIONE CIVILE

CENTRO FUNZIONALE DECENTRATO DEL MOLISE



Direttiva del Presidente del Consiglio dei Ministri del 27.02.2004 "Indirizzi operativi per la gestione organizzativa e funzionale del Sistema di Allertamento Nazionale e Regionale per il rischio idrogeologico e idraulico ai fini di Protezione Civile" - DGR Molise N° 78 del 19.02.2018 "Sistema di Allertamento Multi-Rischio della Regione Molise"

Analizzati i prodotti di previsione meteorologica relativi al documento Previsione Sinottica sull'Italia e la Previsione Quantitativa di precipitazione per le zone di vigilanza meteorologica emesse dal Dipartimento della Protezione Civile, Centro Funzionale Centrale, Settore Meteo, si trasmettono le valutazioni formulate dal Centro Funzionale Decentrato del Molise per il territorio regionale, contenute nell'allegato Bollettino di Vigilanza Regionale.

Pertanto si invitano i soggetti in indirizzo per i rispettivi adempimenti posti a loro carico, a voler adottare le iniziative più opportune.

Eventuali ulteriori comunicazioni saranno inoltrate in relazione all'evoluzione delle condizioni meteorologiche.

Il presente Bollettino di vigilanza è consultabile sul sito web: www.protezionecivile.molise.it.

**IL DIRETTORE DEL SERVIZIO DI
PROTEZIONE CIVILE**

Pitassi Giuseppe

(DOCUMENTO INFORMATICO SOTTOSCRITTO CON FIRMA
DIGITALE AI SENSI DELL'ART. 24 DEL D.LGS. 07/03/2005,82)

Lista distribuzione bollettino

Dipartimento Nazionale della Protezione Civile

Presidente della Giunta Regionale

Prefetture (Campobasso e Isernia)

Province (Campobasso e Isernia)

A.S.R.E.M.

Consorzi di Bonifica Piana di Venafro, Destra Trigno-Basso Biferno, Larinese-Basso Biferno, Integrale Larinese

Consorzi per lo Sviluppo Industriale di Campobasso-Bojano, Valle del Biferno, Isernia-Venafro

Molise Acque - Consorzio Capitanata

A tutti i Comuni della Regione Molise

Comando Regionale Carabinieri Forestale Abruzzo e Molise

Ufficio Territoriale Biodiversità Carabinieri Forestali

Parco Nazionale Abruzzo Lazio e Molise - Settore Mainarde

Direzione Regionale VV.F.

Capitaneria di Porto (Termoli)

Anas - Società Autostrade - Trenitalia - Enel - SGM Rete Gas - Telecom - SEA - RFI



C.DA SELVA DEL CAMPO, SNC - 86020 CAMPOCHIARO (CB)

SALA OPERATIVA 0874.7791

centro.funzionale@mail.regione.molise.it

regionemolise@cert.regione.molise.it

NUMERO VERDE PER L'EMERGENZA 800 120 021

sala.operativa@protezionecivile.molise.it

sala.operativa@pec.protezionecivile.molise.it