



REGIONE MOLISE
I DIPARTIMENTO DELLA PRESIDENZA DELLA GIUNTA REGIONALE
SERVIZIO DI PROTEZIONE CIVILE



Doc. CFD MOL_119
Del 01.04.2018

Dipartimento Nazionale della Protezione Civile
Presidente della Giunta Regionale
Prefetture (Campobasso e Isernia)
Province (Campobasso e Isernia)
A.S.R.E.M.
Consorzi di Bonifica (Venafro, Larino, Termoli)
Consorzi Industriali (Campobasso, Termoli, Isernia-Venafro)
Molise Acque – Consorzio Capitanata
A tutti i Comuni della Regione Molise
Direzione regionale VV.F.
Comando Regionale CC Forestali
Capitaneria di Porto (Termoli)
Anas – Società Autostrade – Trenitalia – Enel – SGM Rete Gas – Telecom – SEA - RFI
Parco Nazionale Abruzzo Lazio e Molise – Settore Mainarde

Oggetto: BOLLETTINO DI VIGILANZA DEL 01.04.2018.

Analizzati i prodotti di previsione meteorologica relativi alla Previsione Sinottica sull'Italia e la Previsione Quantitativa di precipitazione per le zone di vigilanza meteorologica emesse dal Dipartimento della Protezione Civile, Centro Funzionale Centrale, Settore Meteo, si trasmettono le valutazioni formulate dal Centro Funzionale Decentrato del Molise per il territorio regionale, contenute nell'allegato Bollettino di Vigilanza Regionale.

Pertanto si invitano i soggetti in indirizzo a voler adottare le iniziative opportune.

Eventuali ulteriori comunicazioni saranno inoltrate in relazione all'evoluzione delle condizioni meteorologiche.

Il presente Bollettino di vigilanza è consultabile sul sito web: www.protezionecivile.molise.it.

IL DIRETTORE DEL SERVIZIO DI PROTEZIONE CIVILE

ARCH. GIUSEPPE PITASSI

(DOCUMENTO INFORMATICO SOTTOSCRITTO CON
FIRMA DIGITALE AI SENSI DELL'ART. 24 DEL D.LGS.
07/03/2005, 82)



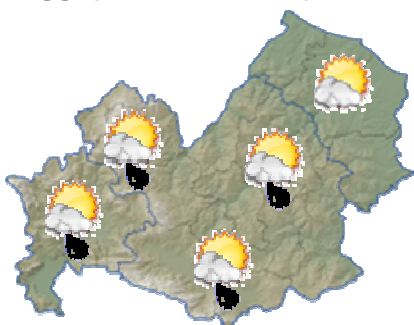


REGIONE MOLISE
I° Dipartimento della Presidenza della Giunta Regionale
Servizio di Protezione Civile
Centro Funzionale Decentrato



La perturbazione che ha interessato la nostra Penisola tende a spostarsi sull'area balcanica, lasciando ancora residua instabilità sul nostro territorio, peraltro accompagnata da ventilazione sostenuta dai quadranti occidentali, ma che tenderà ad una generale attenuazione dalla serata; nel contempo un robusto promontorio intercyclonico avanza dal Mediterraneo occidentale riportando un progressivo miglioramento a partire dalle regioni settentrionali. Domani tempo per lo più stabile e soleggiato, con solo qualche nube in mattinata sui settori tirrenici.

Oggi (dalle 14 alle 24):



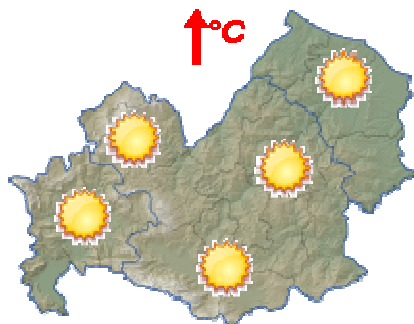
Stato del cielo: irregolarmente nuvoloso con schiarite e possibilità di precipitazioni isolate, localmente anche a carattere di rovescio o breve temporale sulle zone interne e montuose, con quantitativi cumulati generalmente deboli. Definitivo miglioramento a partire dalla sera.

Temperature: in diminuzione.

Venti: localmente forti dai quadranti occidentali, in attenuazione.

Mare: mosso.

Domani (dalle 00 alle 24):



Stato del cielo: sereno o poco nuvoloso.

Temperature: massime in locale sensibile aumento.

Venti: moderati dai quadranti occidentali.

Mare: da mosso a poco mosso.

TENDENZA

Martedì, la nuvolosità aumenterà di nuovo al Nord, con precipitazioni associate, specie sulle regioni di nord-ovest, estendendosi poi nel pomeriggio-sera su Sardegna e Toscana.

Campochiaro (CB), 2018.04.01

IL PREVISORE:
Sergio DI PILLA



REGIONE MOLISE
I° Dipartimento della Presidenza della Giunta Regionale
Servizio di Protezione Civile
Centro Funzionale Decentrato



BOLLETTINO DI SINTESI DELLE CRITICITÀ
 IDROGEOLOGICA - IDROGEOLOGICA PER TEMPORALI - IDRAULICA - VENTO - NEVE

Rif.: Direttiva del Presidente del consiglio dei Ministri del 27/02/2004 "Indirizzi Operativi per la gestione organizzativa e funzionale del Sistema di Allertamento Nazionale e Regionale per il rischio idrogeologico e idraulico ai fini di Protezione Civile" – DGR N° 78 del 19.02.2018 "Sistema di Allertamento Multi-Rischio della Regione Molise".

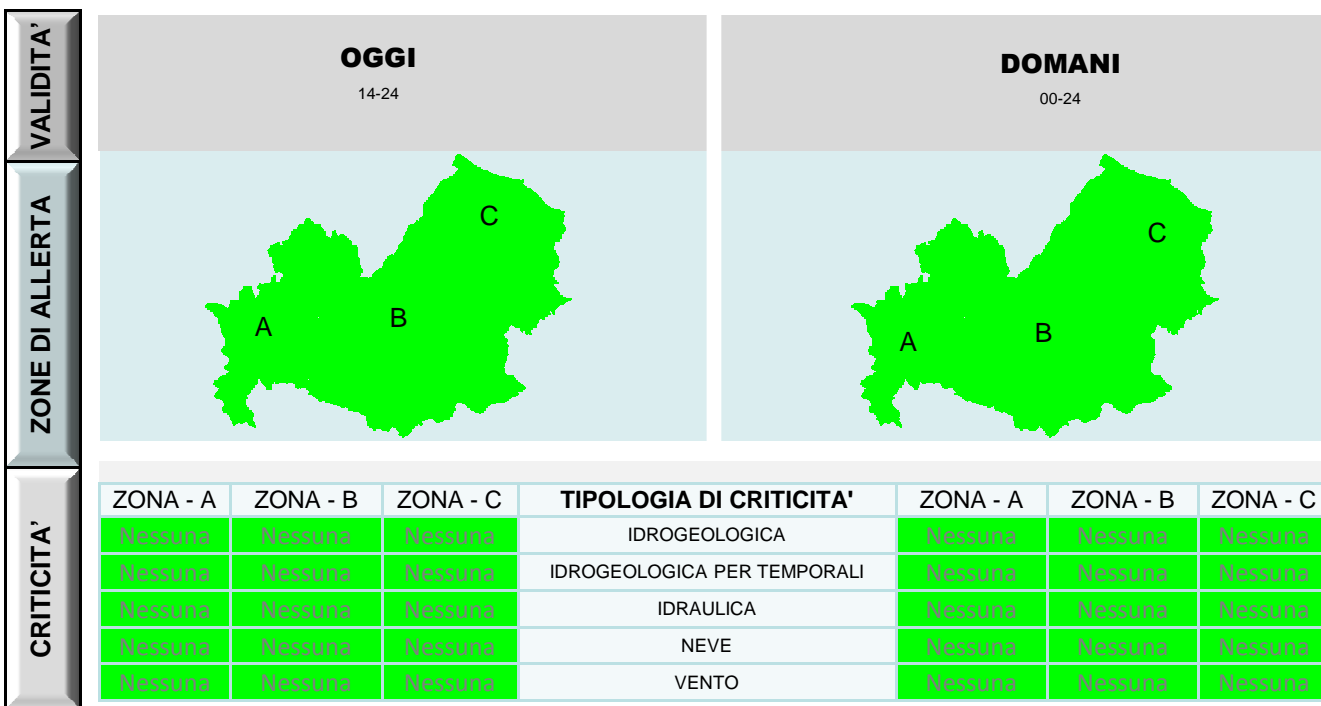
Premesso che:

- E' in scadenza un Avviso;

Il Centro Funzionale della Regione Molise:

- Sulla base della previsione sinottica sull'Italia e della previsione quantitativa di precipitazione per le zone di vigilanza meteorologica emesse in data odierna dal Settore Meteo del Centro Funzionale Centrale del Dipartimento della Protezione Civile;
- Sulla base dei dati disponibili registrati dalla rete di monitoraggio meteo-idro-pluviometrica nelle ultime 24 ore;

Valuta le seguenti Criticità:



NOTE: nel pomeriggio di oggi possibilità di precipitazioni isolate, localmente anche a carattere di rovescio o breve temporale sulle zone interne e montuose, con quantitativi cumulati generalmente deboli.

Campochiaro (CB), 2018.04.01

IL PREVISORE:
Sergio DI PILLA



REGIONE MOLISE
I° Dipartimento della Presidenza della Giunta Regionale
Servizio di Protezione Civile
Centro Funzionale Decentrato



BOLLETTINO DI SINTESI DELLE CRITICITÀ
MOTO ONDOSO

Rif.: Direttiva del Presidente del consiglio dei Ministri del 27/02/2004 "Indirizzi Operativi per la gestione organizzativa e funzionale del Sistema di Allertamento Nazionale e Regionale per il rischio idrogeologico e idraulico ai fini di Protezione Civile" – DGR N° 78 del 19.02.2018 "Sistema di Allertamento Multi-Rischio della Regione Molise".

Premesso che:

- E' in scadenza un Avviso;

Il Centro Funzionale della Regione Molise:

- Sulla base della previsione sinottica sull'Italia e della previsione quantitativa di precipitazione per le zone di vigilanza meteorologica emesse in data odierna dal Settore Meteo del Centro Funzionale Centrale del Dipartimento della Protezione Civile;

- Sulla base dei dati disponibili registrati dalla rete di monitoraggio meteo-idro-pluviometrica nelle ultime 24 ore;

Valuta le seguenti Criticità:

VALIDITÀ	OGGI 14-24	DOMANI 00-24	
ZONE DI ALLERTA			
	LITORALE MOLISANO	TIPOLOGIA DI CRITICITÀ'	LITORALE MOLISANO
CRITICITÀ'	Nessuna	MOTO ONDOSO	Nessuna

NOTE: --.

Campochiaro (CB), 2018.04.01

IL PREVISORE:
Sergio DI PILLA



REGIONE MOLISE
I° Dipartimento della Presidenza della Giunta Regionale
Servizio di Protezione Civile
Centro Funzionale Decentrato



BOLLETTINO DI SINTESI DELLE CRITICITÀ
 VALANGHE

Rif.: Direttiva del Presidente del consiglio dei Ministri del 27/02/2004 "Indirizzi Operativi per la gestione organizzativa e funzionale del Sistema di Allertamento Nazionale e Regionale per il rischio idrogeologico e idraulico ai fini di Protezione Civile" – DGR N° 78 del 19.02.2018 "Sistema di Allertamento Multi-Rischio della Regione Molise".

Premesso che:

- In data odierna è stato pubblicato il Bollettino Valanghe a cura del Servizio Meteomont dell'Arma dei Carabinieri per l'area denominata "Appennino Molisano";

Il Centro Funzionale della Regione Molise:

- Sulla base del Bollettino Valanghe del Servizio Meteomont dell'Arma dei Carabinieri, Settore "Appennino Molisano";

Valuta le seguenti Criticità :

VALIDITÀ	OGGI 14-24	DOMANI 00-24
ZONE DI ALLERTA	APPENNINO MOLISANO	APPENNINO MOLISANO
	Gialla	Gialla
CRITICITÀ	2-Moderato	2-Moderato
	TIPOLOGIA DI CRITICITÀ' VALANGHE SCALA EAWS	

NOTE: --

SCALA EUROPEA DEL GRADO DI PERICOLO VALANGHE

EUROPEAN AVALANCHE WARNING SERVICE



Campochiaro (CB), 2018.04.01

IL PREVISORE:
Sergio DI PILLA